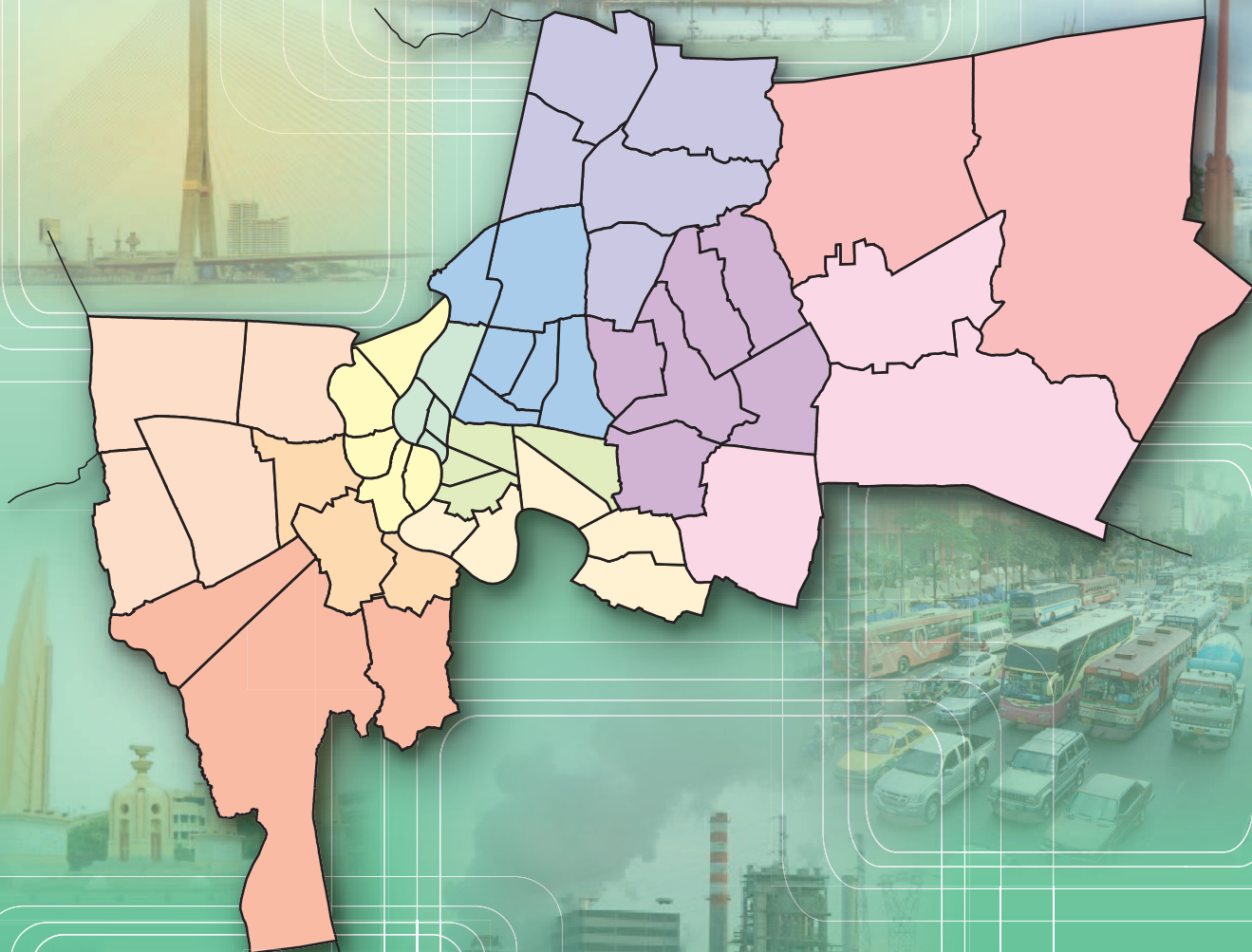


แผนที่และข้อมูลพื้นฐานกรุงเทพมหานคร

พ.ศ. 2553



สำนักงานสถิติแห่งชาติ
กระทรวงเทคโนโลยีสารสนเทศและการสื่อสาร

แอปพลิเคชันและข้อมูลพื้นฐานกรุงเทพมหานคร พ.ศ. 2553



กระทรวงเทคโนโลยีสารสนเทศและการสื่อสาร

หน่วยงานเจ้าของเรื่อง

กลุ่มบริหารและพัฒนาแผนที่สถิติ

สำนักนโยบายและวิชาการสถิติ

โทรศัพท์ 0 21431303

โทรสาร 0 21438120

ไปรษณีย์อิเล็กทรอนิกส์ : tmapbase@nso.go.th

หน่วยงานที่เผยแพร่

สำนักสถิติพยากรณ์

สำนักงานสถิติแห่งชาติ

ศูนย์ราชการเฉลิมพระเกียรติ 80 พรรษา

อาคาร B ถนนแจ้งวัฒนะ

แขวงทุ่งสองห้อง เขตหลักสี่ กรุงเทพฯ 10210

โทรศัพท์ 0 21421234 ต่อ 17499

โทรสาร 0 2143 8132

ไปรษณีย์อิเล็กทรอนิกส์ : binfopub@nso.go.th

ปีที่จัดพิมพ์

2554

ISBN

978-974-11-3055-9

จัดพิมพ์โดย

บริษัท ยูเนียนอูลตราไวโอเร็ด จำกัด

550/89 ซอยพิบูลย์อุปถัมภ์ ถนนสุทธิสารวินิจฉัย

แขวงสามเสนนอก เขตห้วยขวาง กรุงเทพฯ 10310

โทรศัพท์ 0 29355331

โทรสาร 0 29327877

ไปรษณีย์อิเล็กทรอนิกส์ : union1print@hotmail.com

คำนำ

หนังสือแผนที่และข้อมูลพื้นฐานกรุงเทพมหานคร พ.ศ. 2553 เป็นหนังสือที่สำนักงานสถิติแห่งชาติ ได้จัดทำทุกๆ 5 ปี โดยฉบับแรกได้จัดทำในปี พ.ศ. 2523 สำหรับฉบับนี้เป็นฉบับที่ 7 ซึ่งได้นำเสนอรายละเอียดต่างๆ ในรูปของแผนที่ระดับเขต แขวง ส่วนข้อมูลพื้นฐานได้แสดงในระดับแขวง ในรูปของตารางสถิติ จำนวนทั้งสิ้น 50 เขต

การจัดทำหนังสือแผนที่และข้อมูลพื้นฐานกรุงเทพมหานคร พ.ศ. 2553 ฉบับนี้ได้รับความร่วมมือด้วยดีจากหน่วยงานต่างๆ ในการสนับสนุนข้อมูลสถิติของกรุงเทพมหานคร ซึ่งเป็นองค์กรบริหารราชการส่วนท้องถิ่น เป็นผลให้หนังสือฉบับนี้สำเร็จลุล่วงไปด้วยดี จึงขอขอบคุณ ไว้ ณ โอกาสนี้ หากมีส่วนบกพร่องหรือข้อเสนอแนะประการใด สำนักงานสถิติแห่งชาติ ยินดีน้อมรับเพื่อจะได้นำมาปรับปรุงในฉบับต่อไป ให้มีความสมบูรณ์มากยิ่งขึ้น

สารบัญ

หน้า

แผนที่กรุงเทพมหานคร	9
แหล่งที่มาของข้อมูล	11
เครื่องหมายในแผนที่	13
ข้อมูลพื้นฐานของกรุงเทพมหานคร	15
ตารางที่ 1 : เปรียบเทียบจำนวนประชากรในกรุงเทพมหานคร พ.ศ. 2548-2552 จำแนกตามเขต	18
ตารางที่ 2 : เปรียบเทียบจำนวนประชากรในกรุงเทพมหานคร จังหวัดในปริมณฑล และทั่วราชอาณาจักร พ.ศ. 2548-2552	19
ตารางที่ 3 : เปรียบเทียบอัตราการเพิ่มของประชากรและความหนาแน่นของประชากรในกรุงเทพมหานคร และทั่วราชอาณาจักร พ.ศ. 2542-2552	19
ตารางที่ 4 : เปรียบเทียบอัตราการเพิ่มของประชากรในกรุงเทพมหานคร และปริมณฑล พ.ศ. 2551-2552	19
ตารางที่ 5 : จำนวนประชากรในกรุงเทพมหานคร จำแนกตามเพศ และสถานภาพแรงงาน	20
ตารางที่ 6 : จำนวนผู้มีงานทำในกรุงเทพมหานคร จำแนกตามเพศ สถานภาพการทำงาน และอาชีพ	21
ตารางที่ 7 : ผลิตภัณฑ์จังหวัด ณ ราคัตลาด พ.ศ. 2547-2551 จำแนกตามสาขาการผลิต	22
ตารางที่ 8 : ผลิตภัณฑ์จังหวัด ณ ราคักลางที่ พ.ศ. 2547-2551 จำแนกตามสาขาการผลิต	22
ตารางที่ 9 : จำนวนโรงงานที่ได้รับอนุญาตให้ประกอบกิจการในปี พ.ศ. 2552 จำแนกตามเขต	23
ตารางที่ 10 : จำนวน ธนาคาร โรงพยาบาล โรงแรม สถานอาบ อบ นวด ศูนย์การค้า ท่าเทียบเรือ และตลาด ในกรุงเทพมหานคร พ.ศ. 2552 จำแนกตามเขต	24
ตารางที่ 11 : จำนวนร้านขายยา จำแนกตามประเภท และเขต	25
ตารางที่ 12 : จำนวนรถที่จดทะเบียนใหม่ในปี พ.ศ. 2552	26
ตารางที่ 13 : คุณภาพอากาศบริเวณทั่วไปในกรุงเทพมหานคร พ.ศ. 2552 จำแนกตามสารมลพิษทางอากาศ	27
ตารางที่ 14 : คุณภาพอากาศบริเวณริมถนนในกรุงเทพมหานคร พ.ศ. 2552 จำแนกตามสารมลพิษทางอากาศ	27
แผนที่และข้อมูลพื้นฐานในระดับเขต แขวง ของกรุงเทพมหานคร	29
1. เขตพระนคร	30
2. เขตดุสิต	32
3. เขตหนองจอก	34
4. เขตบางรัก	36
5. เขตบางเขน	38
6. เขตบางกะปิ	40
7. เขตปทุมวัน	42
8. เขตป้อมปราบศัตรูพ่าย	44
9. เขตพระ โขนง	46
10. เขตมีนบุรี	48
























	หน้า
11. เขตลาดกระบัง	50
12. เขตนานนา	52
13. เขตสัมพันธวงศ์	54
14. เขตพญาไท	56
15. เขตธนบุรี	58
16. เขตบางกอกใหญ่	60
17. เขตห้วยขวาง	62
18. เขตคลองสาน	64
19. เขตลี้ซัน	66
20. เขตบางกอกน้อย	68
21. เขตบางขุนเทียน	70
22. เขตภาษีเจริญ	72
23. เขตหนองแขม	74
24. เขตราษฎร์บูรณะ	76
25. เขตบางพลัด	78
26. เขตดินแดง	80
27. เขตบึงกุ่ม	82
28. เขตสาทร	84
29. เขตบางซื่อ	86
30. เขตจตุจักร	88
31. เขตบางคอแหลม	90
32. เขตประเวศ	92
33. เขตคลองเตย	94
34. เขตสวนหลวง	96
35. เขตจอมทอง	98
36. เขตดอนเมือง	100
37. เขตราชเทวี	102
38. เขตลาดพร้าว	104
39. เขตวัฒนา	106
40. เขตบางแค	108
41. เขตหลักสี่	110

	หน้า
42. เขตสายไหม	112
43. เขตคันนายาว	114
44. เขตสะพานสูง	116
45. เขตวังทองหลาง	118
46. เขตคลองสามวา	120
47. เขตบางนา	122
48. เขตทวีวัฒนา	124
49. เขตทุ่งครุ	126
50. เขตบางบอน	128

แหล่งที่มาของข้อมูล

ลำดับ	หน่วยงาน	ปี พ.ศ.	รายการ
1.	สำนักสถิติเศรษฐกิจและสังคม สำนักบริหารจัดการเก็บข้อมูลสถิติ สำนักงานสถิติแห่งชาติ กระทรวงเทคโนโลยีสารสนเทศและการสื่อสาร	2552	สถานภาพแรงงานผู้มีงานทำ รายงานการสำรวจภาวะการทำงานของประชากร พ.ศ. 2552 (ไตรมาสที่ 4) แผนที่ Digital มาตรฐาน 1:4,000
2.	สำนักบัญชีประชาชาติ สำนักงานคณะกรรมการพัฒนาการเศรษฐกิจและสังคมแห่งชาติ สำนักนายกรัฐมนตรื	2552	ผลิตภัณฑ์จังหวัด และสาขาการผลิตที่สำคัญของจังหวัด
3.	กองยุทธศาสตร์บริหารจัดการ สำนักยุทธศาสตร์และประเมินผล กรุงเทพมหานคร	2552	จำนวนประชากร จำแนกตามเขต ปริมาณ และทั่วราชอาณาจักร จำนวนโรงงาน เงินลงทุน คนงาน และค่าเฉลี่ยคนงานต่อโรงงาน จำนวนธนาคาร โรงภาพยนตร์ โรงแรม สถานอาบ อบ นวด ศูนย์การค้า ท่าเทียบเรือ คลาด จำนวนร้านขายยาจำแนกตามเขต และประเภท จำนวนรถที่จดทะเบียน จำนวนเนื้อที่ จำนวนผู้ใช้ และปริมาณการจำหน่ายน้ำประปา จำนวนผู้ใช้ และปริมาณการจำหน่ายไฟฟ้า จำนวนสวนสาธารณะ พื้นที่สวนสาธารณะ คลอง จำนวนหมู่บ้านจัดสรร ชุมชนแออัด จำนวนสถานีตำรวจนครบาล จำนวนที่ทำการไปรษณีย์โทรเลข จำนวนศูนย์บริการสาธารณสุข ปริมาณน้ำฝน ปริมาณขยะมูลฝอย
4.	กลุ่มภูมิอากาศ สำนักพัฒนาอุตุนิยมวิทยา กรมอุตุนิยมวิทยา	2552	คุณภาพอากาศบริเวณทั่วไป คุณภาพอากาศบริเวณริมถนน จำนวนสถานีตรวจอากาศ
5.	สำนักงานเขต 50 เขต	2552	คำขั้ว
6.	กองการท่องเที่ยวกรุงเทพมหานคร สำนักวัฒนธรรม กีฬา และการท่องเที่ยว กรุงเทพมหานคร	2552	สถานที่ที่น่าสนใจ
7.	สำนักบริหารข้อมูลธุรกิจ กรมพัฒนาธุรกิจการค้า กระทรวงพาณิชย์	2552	จำนวนห้างหุ้นส่วนจำกัด ห้างหุ้นส่วนสามัญ บริษัทจำกัด บริษัทมหาชน จำกัด
8.	ฝ่ายศาสนสถานและควบคุมทะเบียนประวัติกองศาสนสถาน สำนักพระพุทธศาสนาแห่งชาติ สำนักนายกรัฐมนตรื	2552	จำนวนวัด
9.	ส่วนสารสนเทศผู้บริหาร ฝ่ายเลขานุการผู้บริหาร สำนักกรรมการผู้จัดการใหญ่ บริษัททีโอที จำกัด (มหาชน)	2552	จำนวนโทรศัพท์ ในนครหลวง
10.	กลุ่มพัฒนาระบบสารสนเทศ ศูนย์เทคโนโลยีสารสนเทศและการสื่อสาร สำนักปลัดกระทรวงกระทรวงศึกษาธิการ	2552	จำนวนโรงเรียน ครู/อาจารย์ นักเรียน/นักศึกษา
11.	สำนักพัฒนาระบบบริการสุขภาพ กรมสนับสนุนบริการสุขภาพ กระทรวงสาธารณสุข	2552	จำนวนโรงพยาบาลของรัฐบาล เอกชน และกรุงเทพมหานคร

เครื่องหมายในแผนที่

เส้นแสดงอาณาบริเวณของ กทม.		สถานศึกษา	
เส้นแสดงอาณาบริเวณของเขต		โรงพยาบาล	
เส้นแสดงอาณาบริเวณของแขวง		วัด	
ถนน		มัสยิด	
ซอย		โบสถ์คริสต์	
ทางรถไฟ		หมู่บ้านจัดสรร	
แม่น้ำ		สถานทูต	
ลำคลอง		สนามกอล์ฟ	
ตำแหน่งสำนักงานเขต		สนามบิน	
สถานที่ราชการ		สถานีขนส่ง	
สวนสาธารณะ		สถานที่อื่น ๆ	
ที่ทำการไปรษณีย์			

ບົດມູລຖານສູນກາງຂອງພາສາພາສາ

กรุงเทพมหานครเป็นเมืองหลวงของประเทศไทย ตั้งอยู่ในภาคกลาง ลักษณะภูมิประเทศ เป็นที่ราบลุ่ม
 ความสูงจากระดับน้ำทะเลปานกลาง ประมาณ 3 เมตร การปกครองแบ่งออกเป็น 50 เขต 169 แขวง
 พื้นที่ 1,568.737 ตารางกิโลเมตร อุณหภูมิเฉลี่ย (พ.ศ. 2552) 28.7 องศาเซลเซียส

จำนวนประชากร	5,702,595	คน	ความหนาแน่นของประชากร			
- ชาย	2,713,535	คน	- สูงสุดคือ เขตป้อมปราบศัตรูพ่าย	28,276	คน/ตร.กม.	
- หญิง	2,989,060	คน	- ต่ำสุด คือ เขตหนองจอก	625	คน/ตร.กม.	
- เขตที่มีจำนวนประชากรมากที่สุดคือ เขตบางแค	193,478	คน	- เฉลี่ย	3,635	คน/ตร.กม.	
- เขตที่มีจำนวนประชากรน้อยที่สุดคือ เขตสัมพันธวงศ์	29,283	คน	อัตราการเพิ่มของประชากร	- 0.15	%	
จำนวนโรงเรียน จำแนกตามสังกัด			ครู / อาจารย์		นักเรียน / นักศึกษา	
- สำนักงานศึกษากรุงเทพมหานคร (กทม.)	435	แห่ง	15,094	คน	338,638	คน
- สำนักงานคณะกรรมการ การศึกษาขั้นพื้นฐาน (สพฐ.)	157	แห่ง	12,822	คน	308,589	คน
- สำนักงานคณะกรรมการการอุดมศึกษา (สกอ.)	47	แห่ง	29,978	คน	983,253	คน
- สำนักงานคณะกรรมการการอาชีวศึกษา (สอศ.)	20	แห่ง	1,547	คน	34,456	คน
- สำนักงานส่งเสริมการศึกษานอกระบบและการศึกษาตามอัธยาศัย (กศน.)	603	แห่ง	356	คน	125,514	คน
- สำนักงานคณะกรรมการส่งเสริมการศึกษาเอกชน (สช)	841	แห่ง	32,438	คน	517,692	คน
จำนวน โรงพยาบาลและสถานพยาบาล						
- รัฐบาล	32	แห่ง	จำนวนเตียง	9,873	เตียง	
- เอกชน	96	แห่ง	จำนวนเตียง	13,933	เตียง	
- กรุงเทพมหานคร	9	แห่ง	จำนวนเตียง	2,617	เตียง	
- ศูนย์บริการสาธารณสุข	68	ศูนย์				
จำนวน โทรศัพท์ในนครหลวง รวมข้อมูลของจังหวัดนนทบุรี ปทุมธานี สมุทรปราการ (รวมเลขหมายของ True)			จำนวนสถานประกอบการที่จดทะเบียนการค้า			
- โทรศัพท์ประจำที่	3,298,142	เลขหมาย	- ห้างหุ้นส่วนจำกัด	87,804	ราย	
- โทรศัพท์สาธารณะ	96,137	เลขหมาย	- ห้างหุ้นส่วนสามัญนิติบุคคล	3,364	ราย	
- โทรศัพท์เคลื่อนที่ (รวมระบบPost Paid และPre Paid)	30,796,245	เลขหมาย	- บริษัทจำกัด	173,903	ราย	
			- บริษัท มหาชน จำกัด	658	ราย	
จำนวนประปา						
- จำนวนผู้ใช้	1,920,155	ราย				
- ปริมาณการจำหน่าย	1,230	ล้าน ลบ.ม.				
จำนวนไฟฟ้า						
- จำนวนผู้ใช้	2,120,708	ราย				
- ปริมาณการจำหน่าย	30,936.65	กิโลวัตต์ชั่วโมง				
จำนวนโรงงาน	18,378	แห่ง				
จำนวนสถานีตำรวจนครบาล	127	แห่ง				
จำนวนที่ทำกรไปรษณีย์โทรเลข	87	แห่ง				
จำนวนวัด	448	แห่ง				
จำนวนโรงพยาบาล	235	แห่ง				
จำนวนตลาด	293	แห่ง				
จำนวนชุมชนแออัด	797	แห่ง				
จำนวนสวนสาธารณะ	4,278	แห่ง				
พื้นที่สวนสาธารณะ	22,643,673	ตารางเมตร				
จำนวนคลองจำแนกตามหน่วยงานที่รับผิดชอบ	1,238	คลอง	จำนวนปริมาณขยะมูลฝอย	8,834	ตัน/วัน	
- สำนักงานระบายน้ำ	279	คลอง	จำนวนปริมาณน้ำฝนรวมทั้งปี	2,272	มิลลิเมตร	
- สำนักงานเขต	959	คลอง				

ตารางที่ 1 : เปรียบเทียบจำนวนประชากรในกรุงเทพมหานคร พ.ศ. 2548 - 2552

จำแนกตามเขต

หน่วย : คน

ลำดับที่	เขต	2548	2549	2550	2551	2552
1	พระนคร	67,357	65,835	64,356	62,966	61,374
2	ดุสิต	121,336	119,927	117,867	116,742	114,488
3	หนองจอก	126,126	133,415	138,667	143,675	147,668
4	บางรัก	50,023	49,730	49,124	48,506	47,503
5	บางเขน	178,986	181,390	182,335	183,836	185,901
6	บางกะปิ	149,093	149,860	150,139	150,286	150,166
7	ปทุมวัน	63,192	62,102	61,040	60,275	58,858
8	ป้อมปราบศัตรูพ่าย	60,001	58,768	57,461	56,464	54,601
9	พระโขนง	98,564	98,096	98,496	97,794	96,880
10	มีนบุรี	118,019	122,825	127,727	131,035	133,149
11	ลาดกระบัง	138,327	142,460	144,800	147,482	152,528
12	ยานนาวา	88,556	88,383	88,061	87,386	85,789
13	สัมพันธวงศ์	31,674	31,142	30,646	30,088	29,283
14	พญาไท	77,232	77,343	77,202	76,477	75,493
15	ธนบุรี	136,971	134,589	132,034	129,662	126,883
16	บางกอกใหญ่	81,727	80,863	79,637	78,307	76,608
17	ห้วยขวาง	76,213	76,402	77,033	76,948	76,987
18	คลองสาน	87,853	86,163	84,821	82,824	80,894
19	ตลิ่งชัน	105,730	106,811	107,812	107,513	106,963
20	บางกอกน้อย	133,669	132,394	130,540	129,401	126,823
21	บางขุนเทียน	132,313	137,934	141,698	145,294	150,492
22	ภาษีเจริญ	136,240	135,149	134,407	133,622	132,670
23	หนองแขม	128,493	131,344	135,554	139,585	142,772
24	ราษฎร์บูรณะ	94,097	93,548	92,929	92,094	90,559
25	บางพลัด	108,597	107,139	105,347	103,852	102,320
26	ดินแดง	146,031	144,461	141,765	139,322	136,696
27	บึงกุ่ม	138,501	140,580	145,172	147,466	147,712
28	สาทร	95,089	93,808	92,021	90,937	89,294
29	บางซื่อ	151,788	150,547	147,797	145,671	142,338
30	จตุจักร	169,113	167,837	166,581	165,438	164,210
31	บางคอแหลม	105,685	104,479	103,391	101,862	99,994
32	ประเวศ	142,633	146,401	149,883	152,669	155,077
33	คลองเตย	122,919	121,504	119,909	118,412	114,694
34	สวนหลวง	115,120	115,490	116,293	116,067	115,883
35	จอมทอง	167,175	166,377	165,070	163,846	162,151
36	ดอนเมือง	159,506	161,600	163,080	164,570	165,433
37	ราชเทวี	99,827	98,601	97,747	78,147	77,078
38	ลาดพร้าว	117,711	119,168	120,417	121,366	122,371
39	วัฒนา	80,121	80,596	80,744	81,053	80,674
40	บางแค	189,257	191,521	192,597	193,449	193,478
41	หลักสี่	116,713	116,922	116,055	115,518	114,180
42	สายไหม	165,491	169,109	173,076	176,376	178,637
43	คันนายาว	84,080	84,562	85,027	85,586	85,912
44	สะพานสูง	83,147	84,934	86,043	87,082	88,013
45	วังทองหลาง	114,132	114,950	114,984	115,685	115,713
46	คลองสามวา	132,172	138,962	144,423	149,776	154,766
47	บางนา	101,667	101,695	101,360	100,474	99,561
48	ทวีวัฒนา	66,354	68,423	70,196	72,026	73,428
49	ทุ่งครุ	107,609	110,469	111,621	113,008	114,180
50	บางบอน	96,723	99,348	101,263	102,963	103,470
รวม		5,658,953	5,695,956	5,716,248	5,710,883	5,702,595

ตารางที่ 2 : เปรียบเทียบจำนวนประชากรในกรุงเทพมหานคร จังหวัดในปริมณฑล
และทั่วราชอาณาจักร พ.ศ. 2548 - 2552

หน่วย : คน

จังหวัด	2548	2549	2550	2551	2552
ทั่วราชอาณาจักร	62,418,054	62,828,706	63,038,247	63,389,730	63,525,062
กรุงเทพมหานคร	5,658,953	5,695,956	5,716,248	5,710,883	5,702,595
ปริมณฑล	4,126,183	4,252,436	4,348,878	4,450,811	4,534,584
- สมุทรปราการ	1,077,523	1,107,626	1,126,940	1,147,224	1,164,105
- นนทบุรี	972,280	999,057	1,024,191	1,052,592	1,078,071
- นครปฐม	808,961	821,905	830,970	843,599	851,426
- ปทุมธานี	815,402	861,338	896,843	929,250	956,376
- สมุทรสาคร	452,017	462,510	469,934	478,146	484,606

ตารางที่ 3 : เปรียบเทียบอัตราการเพิ่มของประชากรและความหนาแน่นของประชากรในกรุงเทพมหานคร
กับทั่วราชอาณาจักร พ.ศ. 2542 - 2552

พ.ศ.	ทั่วราชอาณาจักร			กรุงเทพมหานคร		
	จำนวน ประชากร	% ของการ เปลี่ยนแปลง ประชากร	ความหนาแน่น ของประชากร (คน / ตร.กม.)	จำนวน ประชากร	% ของการ เปลี่ยนแปลง ประชากร	ความหนาแน่น ของประชากร (คน / ตร.กม.)
2542	61,661,701	0.32	120	5,662,499	0.26	3,610
2543	61,878,746	0.35	121	5,680,380	0.32	3,621
2544	62,308,887	0.70	121	5,726,203	0.81	3,650
2545	62,799,872	0.79	122	5,782,159	0.98	3,686
2546	63,079,765	0.45	123	5,844,607	1.08	3,726
2547	61,973,621	- 1.75	121	5,634,132	- 3.60	3,592
2548	62,418,054	0.72	122	5,658,953	0.44	3,607
2549	62,828,706	0.66	122	5,695,956	0.65	3,631
2550	63,038,247	0.33	123	5,716,248	0.36	3,644
2551	63,389,730	0.56	124	5,710,883	- 0.09	3,640
2552	63,525,062	0.21	124	5,702,595	- 0.15	3,635

ตารางที่ 4 : เปรียบเทียบอัตราการเพิ่มของประชากรในกรุงเทพมหานครและปริมณฑล พ.ศ. 2551 - 2552

จังหวัด	จำนวนประชากร		% ของการ เปลี่ยนแปลง ประชากร	พื้นที่ (ตร.กม.)	ความหนาแน่นของประชากร (คน / ตร.กม.)	
	2551	2552			2551	2552
กรุงเทพมหานคร	5,710,883	5,702,595	- 0.15	1,568.737	3,640	3,635
ปริมณฑล	4,450,811	4,534,584	1.88	6,193.000	719	732
- สมุทรปราการ	1,147,224	1,164,105	1.47	1,004.100	1,143	1,159
- นนทบุรี	1,052,592	1,078,071	2.42	622.300	1,691	1,732
- นครปฐม	843,599	851,426	0.93	2,168.300	389	393
- ปทุมธานี	929,250	956,376	2.92	1,525.900	609	627
- สมุทรสาคร	478,146	484,606	1.35	872.400	548	556

ตารางที่ 5 : จำนวนประชากรในกรุงเทพมหานคร จำแนกตามเพศ และสถานภาพแรงงาน

(หน่วย : พันคน)

สถานภาพแรงงาน	รวม	ชาย	หญิง
ผู้มีอายุ 15 ปีขึ้นไป	5,594.2	2,553.0	3,041.2
ผู้อยู่ในกำลังแรงงาน	3,982.1	2,021.3	1,960.8
1. กำลังแรงงานปัจจุบัน	3,980.9	2,020.1	1,960.8
1.1 ผู้มีงานทำ	3,942.5	1,999.8	1,942.6
1.1.1 ทำงาน	3,935.3	1,995.2	1,940.0
1.1.2 ไม่ทำงานแต่มีงานประจำ	7.2	4.6	2.6
1.2 ผู้ไม่มีงานทำ	38.5	20.3	18.2
1.2.1 หางานทำ	8.5	5.2	3.3
1.2.2 ไม่หางานทำแต่พร้อมที่จะทำงาน	30.0	15.1	14.9
2. กำลังแรงงานที่รอฤดูกาล	1.2	1.2	-
ผู้ไม่อยู่ในกำลังแรงงาน	1,612.1	531.7	1,080.4
1. ทำงานบ้าน	569.7	28.0	541.7
2. เรียนหนังสือ	394.7	191.8	202.9
3. เด็ก ขรา หรือไม่สามารถทำงานได้	438.2	178.4	259.8
4. อื่น ๆ	209.5	133.4	76.0

หมายเหตุ : ผลรวมของแต่ละจำนวนอาจไม่เท่ากับยอดรวมในตาราง และระหว่างตาราง เนื่องจากข้อมูลแต่ละจำนวน ได้มีการปัดเศษเป็นหลักพันโดยอิสระจากกัน

ตารางที่ 6 : จำนวนผู้มีงานทำในกรุงเทพมหานคร จำแนกตามเพศ สถานภาพการทำงาน และอาชีพ

(หน่วย : พันคน)

อาชีพ	รวม	ชาย							หญิง						
		รวม	นายจ้าง	ลูกจ้าง รัฐบาล	ลูกจ้าง เอกชน	ทำงาน ส่วนตัว	ช่วยธุรกิจของ ครอบครัว	การ รวมกลุ่ม	รวม	นายจ้าง	ลูกจ้าง รัฐบาล	ลูกจ้าง เอกชน	ทำงาน ส่วนตัว	ช่วยธุรกิจของ ครอบครัว	การรวมกลุ่ม
1. ผู้บัญญัติกฎหมาย ข้าราชการระดับ อาวุโส และผู้จัดการ	273.8	178.1	82.6	12.7	82.5	-	0.4	-	95.7	21.5	6.7	66.3	-	1.3	-
2. ผู้ประกอบวิชาชีพด้านต่าง ๆ	344.1	166.1	2.3	52.6	94.6	15.5	1.1	-	178.0	1.5	72.3	96.2	6.4	1.6	-
3. ผู้ประกอบวิชาชีพด้านเทคนิคสาขา ต่าง ๆ และอาชีพที่เกี่ยวข้อง	398.2	155.2	4.2	22.9	113.7	11.4	3.0	-	243.1	0.9	34.0	190.2	7.4	10.6	-
4. เสมียน	337.8	115.7	-	28.4	81.6	1.5	4.2	-	222.1	-	45.1	163.3	3.0	10.6	-
5. พนักงานบริการและพนักงานใน ร้านค้า และตลาด	1,032.4	445.4	24.2	16.0	158.2	178.7	68.4	-	587.0	18.3	15.3	186.9	240.1	126.4	-
6. ผู้ปฏิบัติงานที่มีฝีมือในด้าน การเกษตร และการประมง	51.3	33.9	1.1	1.4	7.0	17.9	6.6	-	17.4	-	2.1	1.8	3.2	10.3	-
7. ผู้ปฏิบัติงานด้านความสามารถทาง ฝีมือ และธุรกิจการค้าที่เกี่ยวข้อง	495.9	336.9	22.9	22.1	223.2	53.8	15.0	-	159.0	3.2	1.7	101.1	30.9	22.1	-
8. ผู้ปฏิบัติการโรงงานและเครื่องจักร และ ผู้ปฏิบัติงานด้านการประกอบ	515.8	391.5	0.4	25.3	212.6	152.8	0.5	-	124.3	0.5	2.1	112.9	8.9	-	-
9. อาชีพขั้นพื้นฐานต่าง ๆ ในด้านการ ขาย และการให้บริการ	484.7	175.0	2.8	24.3	85.8	52.4	9.7	-	309.7	1.4	22.3	215.4	44.3	26.4	-
10. คนงานซึ่งมิได้จำแนกไว้ในหมวดอื่น	8.4	2.0	-	0.6	1.4	-	-	-	6.4	-	4.0	2.4	-	-	-
รวม	3,942.5	1,999.8	140.4	206.1	1,060.5	483.9	108.9	-	1,942.6	47.2	205.4	1,136.6	344.1	209.3	-

หมายเหตุ : ผลรวมของแต่ละจำนวนอาจไม่เท่ากับยอดรวมในตาราง และระหว่างตาราง เนื่องจากข้อมูลแต่ละจำนวน ได้มีการปัดเศษเป็นหลักพัน โดยอิสระจากกัน

ตารางที่ 7 : ผลิตภัณฑ์ที่จังหวัด ณ ระดับราคาตลาด พ.ศ. 2547 - 2551 จำแนกตามสาขาการผลิต

หน่วย : ล้านบาท

	2547	2548	2549	2550	2551
ในภาคเกษตรกรรม	2,445	2,667	3,054	3,906	4,636
1. สาขาเกษตรกรรมการล่าสัตว์และการป่าไม้	2,121	2,314	2,700	3,547	4,223
2. สาขาการประมง	324	353	354	359	413
นอกภาคเกษตรกรรม	1,900,480	1,984,679	2,043,020	2,102,319	2,206,421
1. สาขาเหมืองแร่และเหมืองหิน	-	-	-	-	-
2. สาขาอุตสาหกรรม	388,796	371,261	345,507	360,317	400,656
3. สาขาไฟฟ้าและประปา	41,484	38,999	42,383	40,448	37,687
4. สาขาก่อสร้าง	51,226	65,735	69,928	76,374	85,887
5. สาขาค้าส่งและค้าปลีก	447,725	473,319	499,184	542,968	534,894
6. สาขาโรงแรมและร้านอาหาร	206,729	215,065	240,118	258,681	271,595
7. สาขาคมนาคมและขนส่ง	303,718	320,149	319,014	277,550	286,765
8. สาขาการเงินการธนาคาร	135,890	154,938	153,722	162,949	191,995
9. สาขาที่อยู่อาศัย	68,532	72,032	76,206	78,245	80,095
10. สาขาการบริหารราชการแผ่นดิน	110,904	119,567	127,389	135,719	143,786
11. สาขาการศึกษา	40,296	39,499	48,702	54,724	54,737
12. สาขาด้านสุขภาพและสังคมสงเคราะห์	29,316	32,215	34,921	37,113	36,521
13. สาขางานบริการ	71,207	77,067	81,010	72,034	76,354
14. สาขาลูกจ้างในครัวเรือนส่วนบุคคล	4,657	4,833	4,936	5,197	5,449
ยอดรวมผลิตภัณฑ์จังหวัด	1,902,925	1,987,346	2,046,074	2,106,225	2,211,057

ตารางที่ 8 : ผลิตภัณฑ์ที่จังหวัด ณ ระดับราคาคงที่ พ.ศ. 2547 - 2551 จำแนกตามสาขาการผลิต

หน่วย : ล้านบาท

	2547	2548	2549	2550	2551
ในภาคเกษตรกรรม	1,170	1,142	1,113	1,149	1,147
1. สาขาเกษตรกรรมการล่าสัตว์และการป่าไม้	961	920	897	936	926
2. สาขาการประมง	209	222	216	213	221
นอกภาคเกษตรกรรม	1,034,603	1,074,504	1,084,675	1,073,350	1,085,554
1. สาขาเหมืองแร่และข่อยหิน	-	-	-	-	-
2. สาขาอุตสาหกรรม	219,493	224,762	226,139	243,838	237,393
3. สาขาไฟฟ้าและประปา	23,070	23,165	24,546	24,298	24,945
4. สาขาก่อสร้าง	23,428	28,746	29,200	30,625	31,313
5. สาขาค้าส่งและค้าปลีก	238,788	247,816	253,602	264,111	270,453
6. สาขาโรงแรมและร้านอาหาร	79,936	82,594	92,236	96,134	97,928
7. สาขาคมนาคมและขนส่ง	205,504	209,484	199,039	151,335	150,573
8. สาขาการเงินการธนาคาร	73,098	79,747	75,577	78,372	87,134
9. สาขาที่อยู่อาศัย	46,665	48,430	50,697	51,841	52,873
10. สาขาการบริหารราชการแผ่นดิน	41,901	42,637	41,968	43,216	43,330
11. สาขาการศึกษา	13,787	13,161	14,729	16,012	15,090
12. สาขาด้านสุขภาพและสังคมสงเคราะห์	10,735	11,439	11,997	12,526	12,057
13. สาขางานบริการ	56,113	60,437	62,913	58,961	60,352
14. สาขาลูกจ้างในครัวเรือนส่วนบุคคล	2,085	2,086	2,032	2,081	2,113
ยอดรวมผลิตภัณฑ์จังหวัด	1,035,773	1,075,646	1,085,788	1,074,499	1,086,701

ตารางที่ 9 : จำนวนโรงงานที่ได้รับอนุญาตให้ประกอบกิจการในปี พ.ศ. 2552 จำแนกตามเขต

ลำดับที่	เขต	โรงงาน (แห่ง)	เงินลงทุน (ล้านบาท)	คนงาน (ราย)	ค่าเฉลี่ยคนงาน ต่อ โรงงาน
1	พระนคร	169	343	2,448	14
2	ดุสิต	102	1,508	3,140	31
3	หนองจอก	173	7,336	9,950	58
4	บางรัก	282	2,327	6,242	22
5	บางเขน	219	3,974	5,421	25
6	บางกะปิ	263	3,420	16,772	64
7	ปทุมวัน	226	606	2,213	10
8	ป้อมปราบศัตรูพ่าย	266	414	2,564	10
9	พระโขนง	295	23,320	11,550	39
10	มีนบุรี	256	8,109	14,857	58
11	ลาดกระบัง	415	46,286	37,912	91
12	ยานนาวา	676	6,311	20,912	31
13	สัมพันธวงศ์	87	515	717	8
14	พญาไท	115	1,255	2,473	22
15	ธนบุรี	543	1,802	9,504	18
16	บางกอกใหญ่	394	1,318	7,371	19
17	ห้วยขวาง	244	13,152	7,058	29
18	คลองสาน	461	1,905	11,568	25
19	ตลิ่งชัน	95	1,785	2,610	27
20	บางกอกน้อย	242	1,261	3,858	16
21	บางขุนเทียน	1,624	22,775	58,638	36
22	ภาษีเจริญ	616	2,803	18,508	30
23	หนองแขม	472	10,474	22,237	47
24	ราษฎร์บูรณะ	794	7,361	20,980	26
25	บางพลัด	312	2,426	5,308	17
26	ดินแดง	175	1,531	2,775	16
27	บึงกุ่ม	221	3,997	5,431	25
28	สาทร	555	1,986	10,654	19
29	บางซื่อ	379	2,305	5,520	15
30	จตุจักร	302	11,835	7,666	25
31	บางคอแหลม	636	4,054	18,394	29
32	ประเวศ	474	7,258	17,694	37
33	คลองเตย	440	19,523	10,941	25
34	สวนหลวง	391	4,181	9,887	25
35	จอมทอง	1,199	3,971	22,402	19
36	ดอนเมือง	84	7,782	9,007	107
37	ราชเทวี	144	1,454	4,146	29
38	ลาดพร้าว	206	2,393	2,669	13
39	วัฒนา	143	2,791	4,109	29
40	บางแค	637	7,898	20,256	32
41	หลักสี่	115	6,372	9,254	80
42	สายไหม	114	1,354	2,680	24
43	คันนายาว	136	5,776	10,122	74
44	สะพานสูง	74	950	1,892	26
45	วังทองหลาง	255	3,628	9,390	37
46	คลองสามวา	96	1,472	4,893	51
47	บางนา	344	8,360	14,378	42
48	ทวีวัฒนา	54	574	1,344	25
49	ทุ่งครุ	636	4,080	15,142	24
50	บางบอน	1,227	10,588	35,931	29
รวม		18,378	298,899	561,388	1,628

ตารางที่ 10 : จำนวน ธนาคาร โรงพยาบาล โรงแรม สถานอาบ อบ นวด ศูนย์การค้า ทำเทียบเรือ และตลาด
ในกรุงเทพมหานคร พ.ศ. 2552 จำแนกตามเขต

หน่วย : แห่ง

ลำดับที่	เขต	ธนาคาร	โรงพยาบาล	โรงแรม	สถาน อาบ อบ นวด	ศูนย์การค้า	ทำเทียบเรือ	ตลาด		
								รัฐ	เอกชน	กทม.
1	พระนคร	40	-	33	-	5	15	1	3	-
2	ดุสิต	37	-	1	-	3	2	-	3	1
3	หนองจอก	8	-	-	-	1	1	-	1	1
4	บางรัก	37	1	25	-	2	3	-	2	-
5	บางเขน	32	2	-	-	5	-	-	10	-
6	บางกะปิ	30	31	4	16	10	9	-	15	1
7	ปทุมวัน	119	57	24	5	11	4	-	2	-
8	ป้อมปราบศัตรูพ่าย	37	-	15	1	2	6	1	1	-
9	พระโขนง	6	-	-	-	-	-	-	1	1
10	มีนบุรี	13	-	2	-	4	5	-	3	1
11	ลาดกระบัง	33	-	-	-	-	-	-	4	-
12	ยานนาวา	16	9	1	21	3	2	-	6	-
13	สัมพันธวงศ์	40	1	10	11	3	8	-	3	-
14	พญาไท	28	2	15	-	1	-	-	2	-
15	ธนบุรี	34	10	3	3	3	20	-	6	1
16	บางกอกใหญ่	13	-	1	-	-	11	-	4	-
17	ห้วยขวาง	18	1	17	21	-	3	-	3	-
18	คลองสาน	27	2	6	-	1	3	-	3	-
19	คลองจั่น	4	-	-	1	-	-	-	-	-
20	บางกอกน้อย	13	12	5	6	4	3	2	6	1
21	บางขุนเทียน	27	1	-	2	4	-	-	11	-
22	ภาษีเจริญ	16	10	1	1	1	-	-	2	-
23	หนองแขม	10	-	-	-	1	-	-	11	-
24	ราษฎร์บูรณะ	16	1	3	-	4	12	-	4	-
25	บางพลัด	29	3	9	7	3	15	-	3	-
26	ดินแดง	49	12	10	8	5	-	2	6	-
27	บึงกุ่ม	15	-	1	-	4	-	-	6	-
28	สาทร	16	-	9	-	1	1	-	4	-
29	บางซื่อ	37	-	1	-	2	3	-	7	-
30	จตุจักร	34	2	7	-	6	-	1	3	1
31	บางคอแหลม	11	-	3	-	-	2	-	1	-
32	ประเวศ	33	20	5	-	4	-	-	8	-
33	คลองเตย	20	9	22	144	4	-	-	4	-
34	สวนหลวง	37	-	2	1	1	-	-	2	-
35	จอมทอง	22	1	1	-	-	1	-	18	-
36	ดอนเมือง	11	-	1	8	1	-	-	14	-
37	ราชเทวี	32	1	29	6	14	2	-	1	-
38	ลาดพร้าว	13	-	2	1	5	-	-	11	-
39	วัฒนา	44	8	28	116	5	11	-	10	-
40	บางแค	24	16	-	4	4	4	-	12	-
41	หลักสี่	28	1	7	2	4	-	-	14	-
42	สายไหม	8	-	-	-	-	-	-	6	-
43	คันนายาว	28	11	-	2	3	1	-	1	-
44	สะพานสูง	11	-	-	1	3	-	-	5	-
45	วังทองหลาง	24	1	6	1	1	-	-	2	-
46	คลองสามวา	2	-	-	-	2	-	-	14	-
47	บางนา	36	10	4	-	3	1	-	7	-
48	ทวีวัฒนา	4	-	-	-	1	-	-	1	-
49	ทุ่งครุ	11	-	-	-	2	-	-	8	-
50	บางบอน	10	-	-	-	3	-	-	4	-
รวม		1,243	235	313	389	149	148	7	278	8

ตารางที่ 11 : จำนวนร้านขายยา จำแนกตามเขต และประเภท

หน่วย : ร้าน

ลำดับที่	เขต	รวม	ประเภทร้านขายยา			
			แผนปัจจุบัน	แผนโบราณ	สำหรับสัตว์	อื่น ๆ
1	พระนคร	92	68	18	-	6
2	ดุสิต	56	42	5	-	9
3	หนองจอก	54	44	3	-	7
4	บางรัก	110	96	10	-	4
5	บางเขน	173	145	9	6	13
6	บางกะปิ	254	231	14	3	6
7	ปทุมวัน	118	104	10	-	4
8	ป้อมปราบศัตรูพ่าย	117	55	39	-	23
9	พระโขนง	109	89	5	3	12
10	มีนบุรี	94	77	4	5	8
11	ลาดกระบัง	105	95	4	1	5
12	ยานนาวา	88	73	7	-	8
13	สัมพันธวงศ์	101	41	40	-	20
14	พญาไท	76	63	5	4	4
15	ธนบุรี	118	80	18	-	20
16	บางกอกใหญ่	43	29	6	-	8
17	ห้วยขวาง	110	85	12	-	13
18	คลองสาน	91	68	10	1	12
19	คลองจั่น	59	45	7	3	4
20	บางกอกน้อย	101	82	8	2	9
21	บางขุนเทียน	142	118	11	1	12
22	ภาษีเจริญ	113	82	8	2	21
23	หนองแขม	87	70	6	1	10
24	ราษฎร์บูรณะ	68	46	8	-	14
25	บางพลัด	87	73	8	-	6
26	ดินแดง	118	98	13	-	7
27	บึงกุ่ม	95	78	7	1	9
28	สาทร	94	69	10	3	12
29	บางซื่อ	91	74	8	1	8
30	จตุจักร	176	149	11	8	8
31	บางคอแหลม	69	42	8	-	19
32	ประเวศ	134	120	2	3	9
33	คลองเตย	161	130	13	2	16
34	สวนหลวง	82	74	2	4	2
35	จอมทอง	99	72	1	-	26
36	ดอนเมือง	82	67	2	3	10
37	ราชเทวี	99	90	3	2	4
38	ลาดพร้าว	92	83	5	2	2
39	วัฒนา	116	108	5	2	1
40	บางแค	98	77	9	3	9
41	หลักสี่	68	59	6	1	2
42	สายไหม	80	70	6	2	2
43	คันนายาว	65	55	4	2	4
44	สะพานสูง	33	31	1	-	1
45	วังทองหลาง	116	108	6	1	1
46	คลองสามวา	55	53	2	-	-
47	บางนา	74	66	5	1	2
48	ทวีวัฒนา	34	24	2	6	2
49	ทุ่งครุ	38	28	3	2	5
50	บางบอน	70	54	5	2	9
รวม		4,805	3,880	414	83	428

ตารางที่ 12 : จำนวนรถที่จดทะเบียนในปี พ.ศ. 2552

หน่วย : คัน

ประเภทรถ	ทั่วประเทศ	กรุงเทพมหานคร	ส่วนภูมิภาค
ก. รถตามกฎหมายว่าด้วยรถยนต์และล้อเลื่อน	2,227,828	596,222	1,631,606
รย.1 รถยนต์นั่งส่วนบุคคลไม่เกิน 7 คน	309,150	172,892	136,258
รย.2 รถยนต์นั่งส่วนบุคคลเกิน 7 คน	16,842	10,440	6,402
รย.3 รถยนต์บรรทุกส่วนบุคคล	206,068	63,789	142,279
รย.4 รถยนต์สามล้อส่วนบุคคล	88	56	32
รย.5 รถยนต์รับจ้างระหว่างจังหวัด	-	-	-
รย.6 รถยนต์รับจ้างบรรทุกคนโดยสารไม่เกิน 7 คน	10,926	10,850	76
รย.7 รถยนต์สี่ล้อเล็กรับจ้าง	119	85	34
รย.8 รถยนต์รับจ้างสามล้อ	181	13	168
รย.9 รถยนต์บริการธุรกิจ	147	133	14
รย.10 รถยนต์บริการทัศนาจร	33	31	2
รย.11 รถยนต์บริการให้เช่า	-	-	-
รย.12 รถจักรยานยนต์	1,635,807	328,366	1,307,441
รย.13 รถแทรกเตอร์	42,254	8,100	34,154
รย.14 รถบดถนน	638	177	461
รย.15 รถใช้งานเกษตรกรรม	2,927	-	2,927
รย.16 รถพ่วง	300	180	120
ล้อเลื่อน	-	-	-
รย.17 รถจักรยานยนต์สาธารณะ	2,348	1,110	1,238
ข. รถตามกฎหมายว่าด้วยการขนส่งทางบก	64,213	10,679	53,534
รถโดยสาร	9,930	3,703	6,227
- ประจำทาง	6,118	2,628	3,490
- ไม่ประจำทาง	3,105	912	2,193
- ส่วนบุคคล	707	163	544
รถบรรทุก	54,013	6,976	47,037
- ไม่ประจำทาง	11,889	3,578	8,311
- ส่วนบุคคล	42,124	3,398	38,726
รถขนาดเล็ก	270	-	270
รวมทั้งสิ้น	2,292,041	606,901	1,685,140

ตารางที่ 13 : คุณภาพอากาศบริเวณทั่วไปในกรุงเทพมหานคร พ.ศ. 2552 จำแนกตามสารมลพิษทางอากาศ

สารมลพิษทางอากาศ	ช่วงค่าที่วัดได้	ค่าเฉลี่ย	จำนวนครั้ง	
			ที่เกินมาตรฐาน	ที่ตรวจ (%)
1. ฝุ่นรวมเฉลี่ย 24 ชั่วโมง (มก./ลบ.ม.)	0.20 - 0.32	0.08	-	533 (-)
2. ฝุ่นรวมขนาดเล็กเฉลี่ย 24 ชั่วโมง (มก./ลบ.ม.)	5.90 - 193.40	42.50	31	3,171 (1.00)
3. ก๊าซคาร์บอนมอนอกไซด์ เฉลี่ย 1 ชั่วโมง (ส่วนในล้านส่วน)	0.00 - 5.90	0.70	-	79,780 (-)
4. ก๊าซคาร์บอนมอนอกไซด์ เฉลี่ย 8 ชั่วโมง (ส่วนในล้านส่วน)	0.00 - 4.60	0.70	-	82,268 (-)
5. สารตะกั่ว (1 เดือน) มก./ลบ.ม.	< 0.005 - 0.20	0.03	-	119 (-)
6. ก๊าซโอโซนเฉลี่ย 1 ชั่วโมง (ส่วนในพันล้านส่วน)	0.00 - 184.00	18.00	214	78,020 (0.30)
7. ก๊าซโอโซนเฉลี่ย 8 ชั่วโมง (ส่วนในพันล้านส่วน)	0.00 - 112.00	18.00	552	80,055 (0.70)
8. ก๊าซซัลเฟอร์ไดออกไซด์เฉลี่ย 1 ชั่วโมง (ส่วนในพันล้านส่วน)	0.00 - 54.00	4.00	-	79,190 (-)
9. ก๊าซซัลเฟอร์ไดออกไซด์เฉลี่ย 24 ชั่วโมง (ส่วนในพันล้านส่วน)	0.00 - 21.00	4.00	-	3,197 (-)
10. ก๊าซไนโตรเจนไดออกไซด์เฉลี่ย 1 ชั่วโมง (ส่วนในพันล้านส่วน)	0.00 - 157.00	23.00	-	76,630 (-)

ตารางที่ 14 : คุณภาพอากาศบริเวณริมถนนในกรุงเทพมหานคร พ.ศ. 2552 จำแนกตามสารมลพิษทางอากาศ

สารมลพิษทางอากาศ	ช่วงค่าที่วัดได้	ค่าเฉลี่ย	จำนวนครั้ง	
			ที่เกินมาตรฐาน	ที่ตรวจ (%)
1. ฝุ่นรวมเฉลี่ย 24 ชั่วโมง (มก./ลบ.ม.)	0.20 - 0.66	0.15	24	689 (3.48)
2. ฝุ่นรวมขนาดเล็กเฉลี่ย 24 ชั่วโมง (มก./ลบ.ม.)	15.50 - 183.00	60.10	109	2,043 (5.30)
3. สารตะกั่ว (1 เดือน) มก./ลบ.ม.	< 0.005 - 0.08	0.03	-	105 (-)
4. ก๊าซคาร์บอนมอนอกไซด์ เฉลี่ย 1 ชั่วโมง (ส่วนในล้านส่วน)	0.00 - 10.30	1.40	-	64,489 (-)
5. ก๊าซคาร์บอนมอนอกไซด์ เฉลี่ย 8 ชั่วโมง (ส่วนในล้านส่วน)	0.00 - 7.20	1.40	-	65,559 (-)
6. ก๊าซโอโซนเฉลี่ย 1 ชั่วโมง (ส่วนในพันล้านส่วน)	0.00 - 117.00	11.00	17	32,039 (0.10)
7. ก๊าซโอโซนเฉลี่ย 8 ชั่วโมง (ส่วนในพันล้านส่วน)	0.00 - 84.00	11.00	13	33,288 (0.04)
8. ก๊าซซัลเฟอร์ไดออกไซด์เฉลี่ย 1 ชั่วโมง (ส่วนในพันล้านส่วน)	0.00 - 33.00	4.00	-	31,432 (-)
9. ก๊าซซัลเฟอร์ไดออกไซด์เฉลี่ย 24 ชั่วโมง (ส่วนในพันล้านส่วน)	0.00 - 13.00	4.00	-	1,336 (-)
10. ก๊าซไนโตรเจนไดออกไซด์เฉลี่ย 1 ชั่วโมง (ส่วนในพันล้านส่วน)	0.00 - 155.00	34.00	-	32,385 (-)

ແພບຕີ່ແລະບ້ອນຸລຸພັບຊາບໂນຣະຣັບເບຣ ແບວ
ບອງກຣຸງເກພມກາບຄຣ

1. เขตพระนคร

คำขวัญ “กรุงรัตนโกสินทร์ วัง วัด กษัตริย์สร้าง ศูนย์กลาง สนามหลวง กระทรวง ศาล ป้อม ประตู ภู คลอง
ของโบราณ แหล่งสถาบัน การศึกษา ประชาธิปไตย รวมดวงใจไทยทั้งประเทศ.. เขตพระนคร”

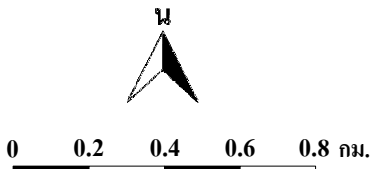
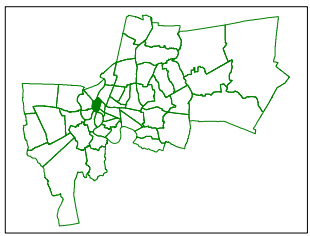
จำนวนเนื้อที่	5,536 ตร.กม.	จำนวนสถานประกอบการที่จดทะเบียนการค้า	4,200 ราย
จำนวนประชากร	61,374 คน	- ห้างหุ้นส่วนจำกัด	1,996 ราย
จำนวนโรงเรียน	11 แห่ง	- ห้างหุ้นส่วนสามัญนิติบุคคล	366 ราย
จำนวนโรงพยาบาล และสถานพยาบาล	-	- บริษัทจำกัด	1,835 ราย
- รัฐบาล	-	- บริษัทมหาชน จำกัด	3 ราย
- เอกชน	-		
- กรุงเทพมหานคร	-		
- จำนวนศูนย์บริการสาธารณสุข	2 แห่ง		
จำนวนโรงแรม	33 แห่ง		
จำนวนสถานีตำรวจนครบาล	4 แห่ง		
จำนวนที่ทำกาไปรษณีย์โทรเลข	5 แห่ง		
จำนวนวัด	23 แห่ง		
จำนวนสวนสาธารณะ	77 แห่ง		
จำนวนหมู่บ้านจัดสรร	-		
จำนวนชุมชนแออัด	7 แห่ง		
ปริมาณขยะมูลฝอย	195.58 ตัน / วัน		

สถานที่ที่น่าสนใจ

วัดมหาธาตุยุวราชรังสฤษฎิ์ วัดชนะสงคราม วัดราชบพิธราชมงคล วัดเทพธิดาราม
วัดราชบูรณะ วัดพระศรีรัตนศาสดาราม วัดอินทรวิหาร วัดสุทัศน์เทพวราราม
วัดพระเชตุพนวิมลมังคลาราม วัดราชบพิธสถิตมหาสีมาราม วัดบวรนิเวศวิหาร
ศาลหลักเมือง ศาลเจ้าพ่อเสือ เสาชิงช้า พิพิธภัณฑ์สถานแห่งชาติศิลป์
พิพิธภัณฑ์สถานแห่งชาติหอศิลป์ ตำหนักवासกรี วิทยาลัยนาฏศิลป์
พระบรมราชานุสาวรีย์พระบาทสมเด็จพระนั่งเกล้าเจ้าอยู่หัว ป้อมพระสุเมรุ
พระบรมราชานุสาวรีย์พระบาทสมเด็จพระพุทธยอดฟ้าจุฬาโลก ป้อมมหากาฬ
อนุสาวรีย์ประชาธิปไตย อนุสาวรีย์ทหารอาสาสมัครสงครามโลกครั้งที่ 1
โรงละครแห่งชาติ ศาลเจ้าพ่อหอกกลอง สนามหลวง ชุมชนท่าเตียน

ข้อมูลพื้นฐาน

รหัส	แขวง	จำนวนประชากร			จำนวนเนื้อที่ (ตร.กม.)	ความหนาแน่น (คน / ตร.กม.)	จำนวนบ้าน
		รวม	ชาย	หญิง			
01	พระบรมมหาราชวัง	5,242	3,117	2,125	1.647	3,183	1,301
02	วังบูรพาภิรมย์	12,588	6,351	6,237	0.720	17,483	4,562
03	วัดราชบพิธ	3,917	1,753	2,164	0.220	17,804	980
04	สำราญราษฎร์	3,895	1,926	1,969	0.230	16,935	1,135
05	ศาลเจ้าพ่อเสือ	3,743	1,642	2,101	0.144	25,993	990
06	เสาชิงช้า	2,824	1,333	1,491	0.153	18,458	708
07	บวรนิเวศ	6,318	2,771	3,547	0.496	12,738	1,648
08	ตลาดยอด	3,221	1,443	1,778	0.193	16,689	1,225
09	ชนะสงคราม	2,343	1,120	1,223	0.339	6,911	817
10	บ้านพานถม	8,156	3,629	4,527	0.414	19,700	2,022
11	บางขุนพรหม	5,741	2,936	2,805	0.458	12,535	2,097
12	วัดสามพระยา	3,386	1,586	1,800	0.522	6,487	972
1001	รวมทั้งเขต	61,374	29,607	31,767	5.536	11,086	18,457



เขตพระนคร

2. เขตดุสิต

คำขวัญ “ดุสิตเขตพระราชฐาน ทำเนียบรัฐบาล รัฐสภา บูชาสมเด็จพระพ่อ ร.5 งามสง่าพระราชวังดุสิต”

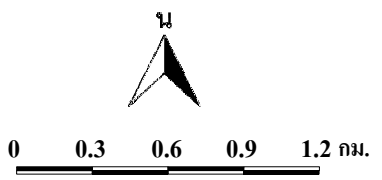
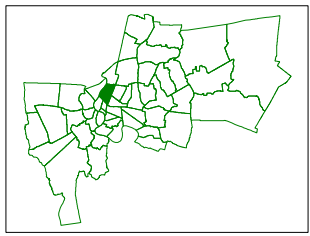
จำนวนเนื้อที่	10.665 ตร.กม.	จำนวนสถานประกอบการที่จดทะเบียนการค้า	3,684 ราย
จำนวนประชากร	114,488 คน	- ห้างหุ้นส่วนจำกัด	2,232 ราย
จำนวนโรงเรียน	9 แห่ง	- ห้างหุ้นส่วนสามัญนิติบุคคล	178 ราย
จำนวนโรงพยาบาล และสถานพยาบาล	4 แห่ง	- บริษัทจำกัด	1,266 ราย
- รัฐบาล	2 แห่ง	- บริษัทมหาชน จำกัด	8 ราย
- เอกชน	1 แห่ง		
- กรุงเทพมหานคร	1 แห่ง		
- จำนวนศูนย์บริการสาธารณสุข	2 แห่ง		
จำนวนโรงแรม	1 แห่ง		
จำนวนสถานีตำรวจนครบาล	2 แห่ง		
จำนวนที่ทำกรไปรษณีย์โทรเลข	5 แห่ง		
จำนวนวัด	17 แห่ง		
จำนวนสวนสาธารณะ	94 แห่ง		
จำนวนหมู่บ้านจัดสรร	-		
จำนวนชุมชนแออัด	15 แห่ง		
ปริมาณขยะมูลฝอย	169.74 ตัน / วัน		

สถานที่ที่น่าสนใจ

วัดเบญจมบพิตรดุสิตวนาราม วัดราชาธิวาสราชวรวิหาร วัดคอนเซ็ปชัน
 วัดนักบุญฟรังซิสเซเวียร์ วัดป่าสุทนต์ พระตำหนักสวนจิตรลดาจิราภิบาล
 พระตำหนักสวนสี่ฤดู พระที่นั่งอภิเษกดุสิต พระที่นั่งอนันตสมาคม
 พระที่นั่งอัมพรสถาน พิพิธภัณฑลราชภัฏพระที่นั่ง พิพิธภัณฑลหนังสือพิมพ์ไทย
 พิพิธภัณฑลสถานแห่งชาติ ช้างต้น พิพิธภัณฑลสถานเครื่องราชอิสริยาภรณ์ไทย
 พระบรมราชานุสาวรีย์พระบาทสมเด็จพระจุลจอมเกล้าเจ้าอยู่หัว หอสมุดแห่งชาติ
 หอสมุดดนตรีพระบาทสมเด็จพระเจ้าอยู่หัวรัชกาลที่ 9 หอวิชาโบราณคดี
 หอจดหมายเหตุแห่งชาติ หอภาพยนตร์แห่งชาติ ทำเนียบรัฐบาล รัฐสภา
 ท่าอากาศยานสุวรรณภูมิ สวนสัตว์ดุสิต สะพานมัฆวานรังสรรค์ ตลาดต้นไม้เทเวศร์

ข้อมูลพื้นฐาน

รหัส	แขวง	จำนวนประชากร			จำนวนเนื้อที่ (ตร.กม.)	ความหนาแน่น (คน / ตร.กม.)	จำนวนบ้าน
		รวม	ชาย	หญิง			
01	ดุสิต	17,588	10,052	7,536	2.233	7,876	3,515
02	วชิรพยาบาล	13,344	5,964	7,380	1.074	12,425	3,076
03	สวนจิตรลดา	11,023	5,373	5,650	1.737	6,346	2,467
04	สี่แยกมหานาค	8,685	4,372	4,313	0.339	25,619	2,408
05	ถนนนครไชยศรี	63,848	34,825	29,023	5.282	12,088	18,489
1002	รวมทั้งเขต	114,488	60,586	53,902	10.665	10,735	29,955



เขตดุสิต

3. เขตหนองจอก

คำขวัญ “ ธารน้ำใสสะอาด พลุกซาดิเขียวจี พื้นที่กว้างใหญ่ มหาวิทยาลัยระดับชาติ

ผดุงบทบาทบรมบรรพต พัฒนาประชากรหนองจอก ”

จำนวนเนื้อที่	236.261 ตร.กม.	จำนวนสถานประกอบการที่จดทะเบียนการค้า	274 ราย
จำนวนประชากร	147,668 คน	- ห้างหุ้นส่วนจำกัด	83 ราย
จำนวนโรงเรียน	37 แห่ง	- ห้างหุ้นส่วนสามัญนิติบุคคล	-
จำนวนโรงพยาบาล และสถานพยาบาล	2 แห่ง	- บริษัทจำกัด	191 ราย
- รัฐบาล	1 แห่ง	- บริษัท มหาชน จำกัด	-
- เอกชน	-		
- กรุงเทพมหานคร	1 แห่ง		
- จำนวนศูนย์บริการสาธารณสุข	1 แห่ง		
จำนวนโรงแรม	-		
จำนวนสถานีตำรวจนครบาล	5 แห่ง		
จำนวนที่ทำกาารไปรษณีย์โทรเลข	1 แห่ง		
จำนวนวัด	16 แห่ง		
จำนวนสวนสาธารณะ	125 แห่ง		
จำนวนหมู่บ้านจัดสรร	11 แห่ง		
จำนวนชุมชนแออัด	-		
ปริมาณขยะมูลฝอย	90.66 ตัน / วัน		

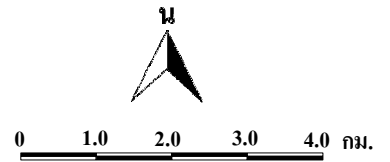
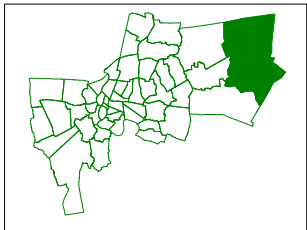
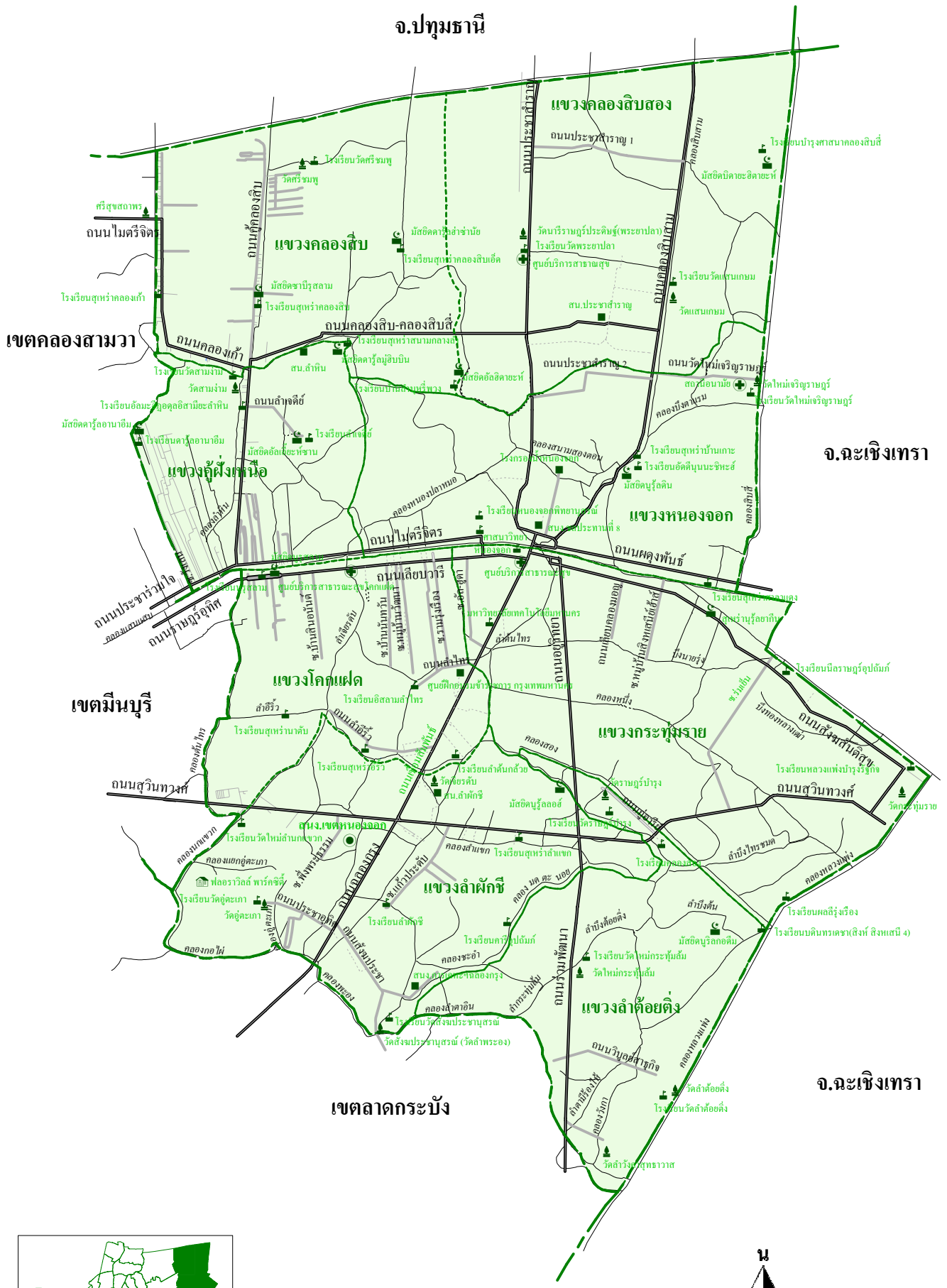
สถานที่ที่น่าสนใจ

วัดใหม่กระทุ่มล้ม วัดกระทุ่มราษฎร์ วัดหนองจอก วัดนักบุญเทระซาหนองจอก
มัสยิดดารุ้ลมุดตะกีน มหาวิทยาลัยเทคโนโลยีมหานคร
ศูนย์ฝึกอบรมข้าราชการกรุงเทพมหานคร สวนหนองจอก

ข้อมูลพื้นฐาน

รหัส	แขวง	จำนวนประชากร			จำนวนเนื้อที่ (ตร.กม.)	ความหนาแน่น (คน / ตร.กม.)	จำนวนบ้าน
		รวม	ชาย	หญิง			
01	กระทุ่มราษฎร์	31,886	15,559	16,327	38.132	836	11,865
02	หนองจอก	16,449	7,995	8,454	29.992	548	4,804
03	คลองสิบ	8,253	4,105	4,148	30.849	268	1,775
04	คลองสิบสอง	9,824	4,858	4,966	38.867	253	2,848
05	โคกแฝด	31,196	15,369	15,827	22.524	1,385	9,630
06	คูฝิ่งเหนือ	14,635	7,180	7,455	17.750	825	4,919
07	ลำผักชี	27,230	13,129	14,101	33.358	816	10,638
08	ลำค้อด้ง	8,195	4,081	4,114	24.789	331	2,174
1003	รวมทั้งเขต	147,668	72,276	75,392	236.261	625	48,653

จ.ปทุมธานี



เขตหนองจอก

4. เขตบางรัก

คำขวัญ “เขตเศรษฐกิจ แท้จริง โชนนึ่ง สถานบริการ ถิ่นตำนาน แห่งความรัก

ย่านที่พัก โรงแรมหรู แหล่งเรียนรู้โรงเรียนดัง” บางรัก บาง...รักประชาชน

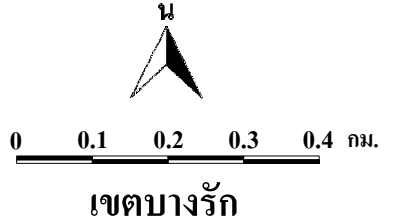
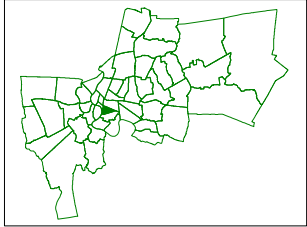
จำนวนเนื้อที่	5.536 ตร.กม.	จำนวนสถานประกอบการที่จดทะเบียนการค้า	13,217 ราย
จำนวนประชากร	47,503 คน	- ห้างหุ้นส่วนจำกัด	2,785 ราย
จำนวนโรงเรียน	5 แห่ง	- ห้างหุ้นส่วนสามัญนิติบุคคล	358 ราย
จำนวนโรงพยาบาล และสถานพยาบาล	4 แห่ง	- บริษัทจำกัด	10,020 ราย
- รัฐบาล	1 แห่ง	- บริษัทมหาชน จำกัด	54 ราย
- เอกชน	3 แห่ง		
- กรุงเทพมหานคร	-		
- จำนวนศูนย์บริการสาธารณสุข	1 แห่ง		
จำนวนโรงแรม	25 แห่ง		
จำนวนสถานีตำรวจนครบาล	3 แห่ง		
จำนวนที่ทำกาารไปรษณีย์โทรเลข	1 แห่ง		
จำนวนวัด	5 แห่ง		
จำนวนสวนสาธารณะ	30 แห่ง		
จำนวนหมู่บ้านจัดสรร	-		
จำนวนชุมชนแออัด	1 แห่ง		
ปริมาณขยะมูลฝอย	154.57 ตัน / วัน		

สถานที่ที่น่าสนใจ

วัดพระศรีมหาอุมาเทวี (วัดแขก) วัดมหาพฤฒาราม วัดสวนพลู
 วัดหัวลำโพง โบสถ์อัสสัมชัญ มัสยิดฮารูน ห้างสมุดเน็ลสันเฮย์
 พิพิธภัณฑ์ชาวบางกอก พิพิธภัณฑ์แร่และอัญมณี พิพิธภัณฑ์เขตบางรัก
 พิพิธภัณฑ์หินแปลก การสื่อสารแห่งประเทศไทย ไปรษณีย์กลางบางรัก
 โรงแรมโอเรียนเต็ล ย่านพัฒนาพงษ์

ข้อมูลพื้นฐาน

รหัส	แขวง	จำนวนประชากร			จำนวนเนื้อที่ (ตร.กม.)	ความหนาแน่น (คน / ตร.กม.)	จำนวนบ้าน
		รวม	ชาย	หญิง			
01	มหาพฤฒาราม	13,515	6,339	7,176	0.889	15,202	4,322
02	สีลม	12,823	6,101	6,722	2.074	6,182	9,996
03	สุริยวงศ์	5,376	2,561	2,815	0.820	6,556	4,310
04	บางรัก	3,462	1,747	1,715	0.689	5,025	1,240
05	สี่พระยา	12,327	5,726	6,601	1.064	11,586	5,103
1004	รวมทั้งเขต	47,503	22,474	25,029	5.536	8,581	24,971



5. เขตบางเขน

คำขวัญ “บางเขนเมืองน่าอยู่ อนุสาวรีย์พิทักษ์รัฐ วัดพระศรีพิทักษ์ธรรม รวมน้ำใจ รวมพลังปวงประชา”

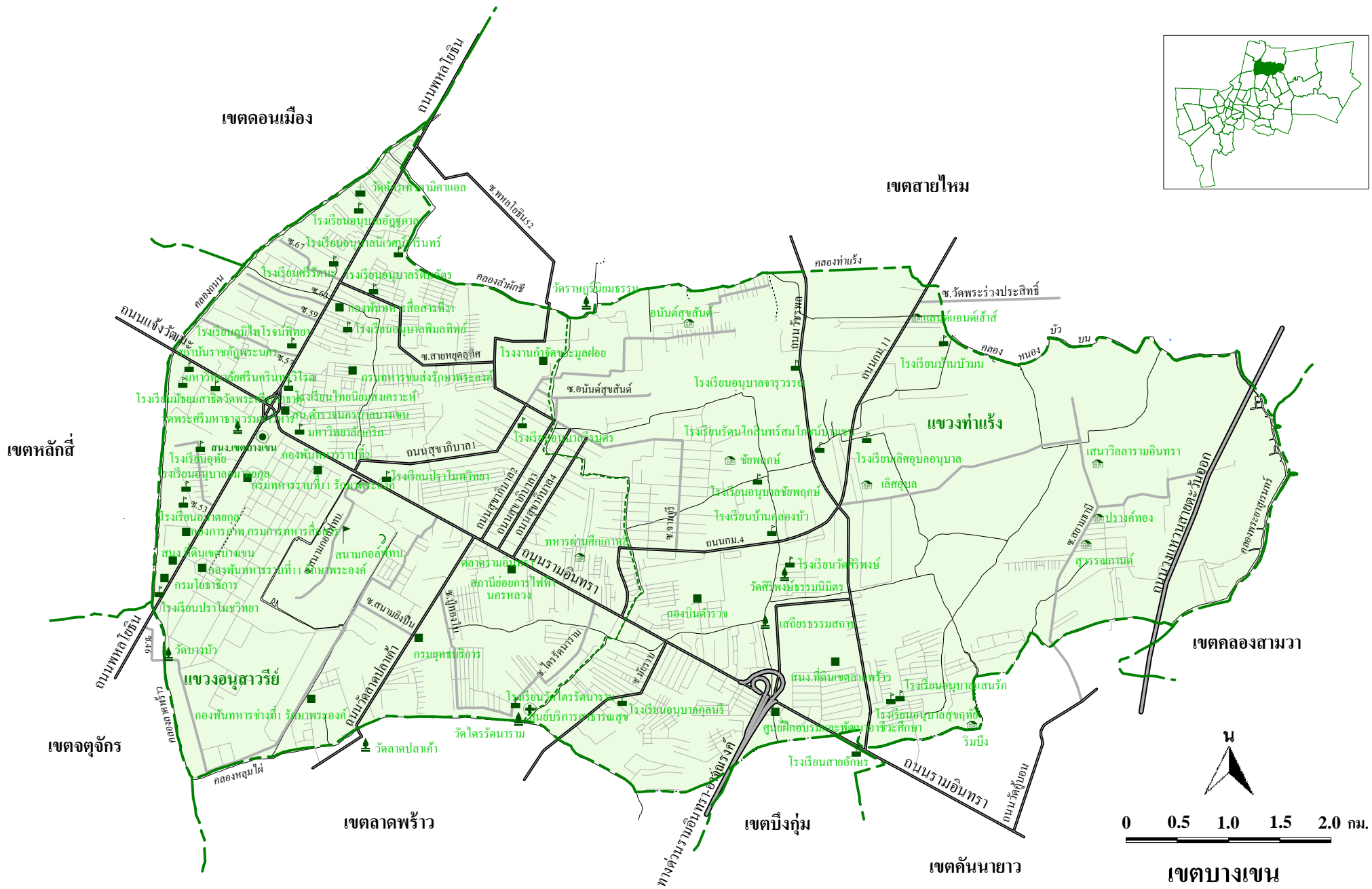
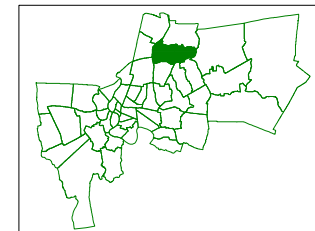
จำนวนเนื้อที่	42.123 ตร.กม.	จำนวนสถานประกอบการที่จดทะเบียนการค้า	9,424 ราย
จำนวนประชากร	185,901 คน	- ห้างหุ้นส่วนจำกัด	4,523 ราย
จำนวนโรงเรียน	5 แห่ง	- ห้างหุ้นส่วนสามัญนิติบุคคล	46 ราย
จำนวนโรงพยาบาล และสถานพยาบาล	3 แห่ง	- บริษัทจำกัด	4,853 ราย
- รัฐบาล	2 แห่ง	- บริษัท มหาชน จำกัด	2 ราย
- เอกชน	1 แห่ง		
- กรุงเทพมหานคร	-		
- จำนวนศูนย์บริการสาธารณสุข	-		
จำนวนโรงแรม	-		
จำนวนสถานีตำรวจนครบาล	3 แห่ง		
จำนวนที่ทำกรไปรษณีย์โทรเลข	3 แห่ง		
จำนวนวัด	4 แห่ง		
จำนวนสวนสาธารณะ	28 แห่ง		
จำนวนหมู่บ้านจัดสรร	33 แห่ง		
จำนวนชุมชนแออัด	12 แห่ง		
ปริมาณขยะมูลฝอย	233.28 ตัน / วัน		

สถานที่ที่น่าสนใจ

วัดพระศรีมหาธาตุ วัดศิริพงษ์ธรรมนิมิตร อนุสาวรีย์พิทักษ์รัฐธรรมนูญ
เสถียรธรรมสถาน โครงการไม้ดอกไม้ประดับ (ร.11 พัน1 รอ.)
พิพิธภัณฑ์การศึกษาคหคครูไทย สวนกีฬารามอินทรา กองบินตำรวจ
เส้นทางจักรยานรามอินทรา - อางณรงค์ ตลาดสะพานใหม่

ข้อมูลพื้นฐาน

รหัส	แขวง	จำนวนประชากร			จำนวนเนื้อที่ (ตร.กม.)	ความหนาแน่น (คน / ตร.กม.)	จำนวนบ้าน
		รวม	ชาย	หญิง			
01	อนุสาวรีย์	100,093	49,252	50,841	18.406	5,438	47,027
02	ท่าแร่	85,808	40,237	45,571	23.717	3,618	38,784
1005	รวมทั้งเขต	185,901	89,489	96,412	42.123	4,413	85,811



เขตดอนเมือง

เขตสายไหม

เขตหลักสี่

แขวงท่าแร้ง

เขตจตุจักร

แขวงอนุสาวรีย์

เขตลาดพร้าว

เขตบึงกุ่ม

เขตคันนายาว

เขตคลองสามวา

0 0.5 1.0 1.5 2.0 กม.

เขตบางเขน

6. เขตบางกะปิ

คำขวัญ “บางกะปิถิ่นขวัญเรียม ยอดเยี่ยมแหล่งอุดมศึกษา เคหะชุมชนพัฒนา ล้ำค่าแสนแสน คลองของถิ่นเรา”

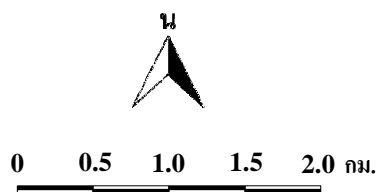
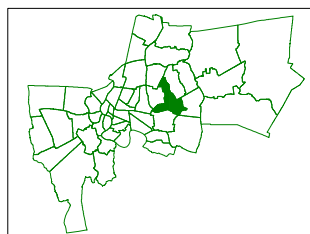
จำนวนเนื้อที่	28.523 ตร.กม.	จำนวนสถานประกอบการที่จดทะเบียนการค้า	12,865 ราย
จำนวนประชากร	150,166 คน	- ห้างหุ้นส่วนจำกัด	5,507 ราย
จำนวนโรงเรียน	11 แห่ง	- ห้างหุ้นส่วนสามัญนิติบุคคล	53 ราย
จำนวนโรงพยาบาล และสถานพยาบาล	3 แห่ง	- บริษัทจำกัด	7,285 ราย
- รัฐบาล	-	- บริษัทมหาชน จำกัด	20 ราย
- เอกชน	3 แห่ง		
- กรุงเทพมหานคร	-		
- จำนวนศูนย์บริการสาธารณสุข	1 แห่ง		
จำนวนโรงแรม	4 แห่ง		
จำนวนสถานีตำรวจนครบาล	4 แห่ง		
จำนวนที่ทำการไปรษณีย์โทรเลข	4 แห่ง		
จำนวนวัด	5 แห่ง		
จำนวนสวนสาธารณะ	114 แห่ง		
จำนวนหมู่บ้านจัดสรร	10 แห่ง		
จำนวนชุมชนแออัด	7 แห่ง		
ปริมาณขยะมูลฝอย	289.48 ตัน / วัน		

สถานที่ที่น่าสนใจ

วัดบึงทองหลาง วัดศรีบุญเรือง (วัดหัวไผ่) วัดพระไกรสิทธิ์ (วัดน้อย)
 วัดเทพศิลา โบสถ์แม่พระองค์อุปถัมภ์ มัสยิดคารูตออบาคะห์ พิพิธภัณฑ์ปราสาท
 พิพิธภัณฑ์กีฬาแห่งชาติ สนามราชมิ่งคลากีฬาสถาน ศูนย์กีฬาหัวหมาก
 สถาบันบัณฑิตพัฒนบริหารศาสตร์ มหาวิทยาลัยรามคำแหง
 มหาวิทยาลัยอัสสัมชัญ บึงนกเป็ดน้ำ คลองแสนแสบ

ข้อมูลพื้นฐาน

รหัส	แขวง	จำนวนประชากร			จำนวนเนื้อที่ (ตร.กม.)	ความหนาแน่น (คน / ตร.กม.)	จำนวนบ้าน
		รวม	ชาย	หญิง			
01	คลองจั่น	84,157	38,375	45,782	12.062	6,977	42,074
02	หัวหมาก	66,009	30,222	35,787	16.461	4,010	42,915
1006	รวมทั้งเขต	150,166	68,597	81,569	28.523	5,265	84,989



เขตบางกะปิ

7. เขตปทุมวัน

คำขวัญ “บุชาข้าวมหาพรหม ชื่นชมวังสมเด็จย่า ศูนย์การค้ามากมี ลุมพินีสวนสาธารณะ ศิลปะมวยไทย

สถานีรถไฟหัวลำโพง เชื่อมโยงรถไฟฟ้า สถานศึกษาเลื่องชื่อ นามระบือจุฬาลงกรณ์”

จำนวนเนื้อที่	8.369 ตร.กม.	จำนวนสถานประกอบการที่จดทะเบียนการค้า	9,079 ราย
จำนวนประชากร	58,858 คน	- ห้างหุ้นส่วนจำกัด	2,897 ราย
จำนวนโรงเรียน	8 แห่ง	- ห้างหุ้นส่วนสามัญนิติบุคคล	197 ราย
จำนวนโรงพยาบาล และสถานพยาบาล	6 แห่ง	- บริษัทจำกัด	5,912 ราย
- รัฐบาล	5 แห่ง	- บริษัทมหาชน จำกัด	73 ราย
- เอกชน	1 แห่ง		
- กรุงเทพมหานคร	-		
- จำนวนศูนย์บริการสาธารณสุข	2 แห่ง		
จำนวนโรงแรม	24 แห่ง		
จำนวนสถานี่ค้าปลีกครบวงจร	2 แห่ง		
จำนวนที่ทำกาารไปรษณีย์โทรเลข	2 แห่ง		
จำนวนวัด	6 แห่ง		
จำนวนสวนสาธารณะ	91 แห่ง		
จำนวนหมู่บ้านจัดสรร	-		
จำนวนชุมชนแออัด	12 แห่ง		
ปริมาณขยะมูลฝอย	220.90 ตัน / วัน		

สถานที่ที่น่าสนใจ

พระบรมราชานุสาวรีย์รัชกาลที่ 6 วัดบรมนิวาส วัดปทุมวนาราม
พิพิธภัณฑ์บ้านไทยจิมน พิพิธภัณฑ์อัญมณีและเครื่องประดับ
พิพิธภัณฑ์เทคโนโลยีทางภาพ จุฬาลงกรณ์มหาวิทยาลัย สถานเสาวภา
ข้าวมหาพรหม สนามศุภชลาศัยกรีฑาสถานแห่งชาติ สนามมวยลุมพินี
สวนลุมพินี หัวลำโพง นารายณ์ภัณฑ์ ทอมป์สัน ทีเคปาร์ค สยามโอเชียนเวิร์ล
สยามพารากอน เซ็นทรัลเวิลด์พลาซ่า สยามดิสคัฟเวอร์ โรงแรมเอราวัณ
ศูนย์การค้ามาบุญครอง สยามเซนเตอร์ เกรสพลาซ่าตลาดสามย่าน

ข้อมูลพื้นฐาน

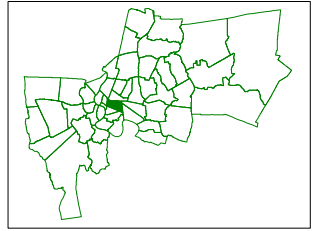
รหัส	แขวง	จำนวนประชากร			จำนวนเนื้อที่ (ตร.กม.)	ความหนาแน่น (คน / ตร.กม.)	จำนวนบ้าน
		รวม	ชาย	หญิง			
01	รองเมือง	20,031	9,618	10,413	1.300	15,408	6,894
02	วังใหม่	10,905	5,444	5,461	1.403	7,772	5,052
03	ปทุมวัน	7,644	2,875	4,769	2.181	3,504	844
04	ลุมพินี	20,278	9,526	10,752	3.485	5,818	12,932
1007	รวมทั้งเขต	58,858	27,463	31,395	8.369	7,033	25,722



เขตป้อมปราบศัตรูพ่าย

0 0.2 0.4 0.6 0.8 กม.
เขตปทุมวัน

เขตราชเทวี



เขตวัฒนา

เขตคลองเตย

เขตบางรัก

เขตสาทร

เขตปทุมวัน

8. เขตป้อมปราบศัตรูพ่าย

คำขวัญ “ย่านธุรกิจดัง คลังแห่งความรู้ สูงเลิศครูภูเขาทอง วงเวียน 22 กรกฎาคม เสริมศาสนาบ้านบาตร

เขตชุมชนมวยไทย รวมน้ำใจหลายมูลนิธิ”

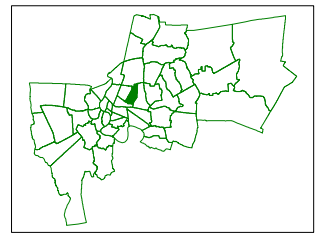
จำนวนเนื้อที่	1,931 ตร.กม.	จำนวนสถานประกอบการที่จดทะเบียนการค้า	4,358 ราย
จำนวนประชากร	54,601 คน	- ห้างหุ้นส่วนจำกัด	1,920 ราย
จำนวนโรงเรียน	4 แห่ง	- ห้างหุ้นส่วนสามัญนิติบุคคล	379 ราย
จำนวนโรงพยาบาล และสถานพยาบาล	4 แห่ง	- บริษัทจำกัด	2,057 ราย
- รัฐบาล	1 แห่ง	- บริษัทมหาชน จำกัด	2 ราย
- เอกชน	2 แห่ง		
- กรุงเทพมหานคร	1 แห่ง		
- จำนวนศูนย์บริการสาธารณสุข	1 แห่ง		
จำนวนโรงแรม	15 แห่ง		
จำนวนสถานีตำรวจนครบาล	4 แห่ง		
จำนวนที่ทำกาารไปรษณีย์โทรเลข	2 แห่ง		
จำนวนวัด	11 แห่ง		
จำนวนสวนสาธารณะ	121 แห่ง		
จำนวนหมู่บ้านจัดสรร	-		
จำนวนชุมชนแออัด	9 แห่ง		
ปริมาณขยะมูลฝอย	87.53 ตัน / วัน		

สถานที่ที่น่าสนใจ

วัดเทพศิรินทราวาส วัดลิตาราม วัดพลับพลาชัย วัดโสมนัสวิหาร วัดเทวีวรรณฤดี
วัดสระเกศ (ภูเขาทอง) วัดสุนทรธรรมทาน สนามมวยราชดำเนิน
พิพิธภัณฑ์วังวรดิศและหอสมุดดำรงราชานุภาพ
พิพิธภัณฑ์พระบาทสมเด็จพระปกเกล้าเจ้าอยู่หัว
ชุมชนบ้านบาตร โรงภาพยนตร์เฉลิมธานี (โรงหนังนางเลิ้ง)
ตลาดคลองถม ตลาดโป๊เบ๊

ข้อมูลพื้นฐาน

รหัส	แขวง	จำนวนประชากร			จำนวนเนื้อที่ (ตร.กม.)	ความหนาแน่น (คน / ตร.กม.)	จำนวนบ้าน
		รวม	ชาย	หญิง			
01	ป้อมปราบ	18,156	8,873	9,283	0.535	33,936	6,461
02	วัดเทพศิรินทร์	8,429	4,174	4,255	0.347	24,291	2,740
03	คลองมหานาค	11,345	5,335	6,010	0.448	25,323	5,270
04	บ้านบาตร	8,485	4,174	4,311	0.251	33,804	2,617
05	วัดโสมนัส	8,186	3,998	4,188	0.350	23,388	2,209
1008	รวมทั้งเขต	54,601	26,554	28,047	1.931	28,276	19,297



เขตคูสิต

เขตพระนคร



เขตปทุมวัน

เขตสัมพันธวงศ์



0 0.1 0.2 0.3 0.4 กม.

เขตป้อมปราบศัตรูพ่าย

เขตบางรัก

9. เขตพระโขนง

คำขวัญ “พระโขนงเมืองพระ ธรรมชาติดีเยี่ยม สามัคคีพัฒนา ประชาสุขใจ”

จำนวนเนื้อที่	13,986 ตร.กม.	จำนวนสถานประกอบการที่จดทะเบียนการค้า	8,680 ราย
จำนวนประชากร	96,880 คน	- ห้างหุ้นส่วนจำกัด	5,011 ราย
จำนวนโรงเรียน	4 แห่ง	- ห้างหุ้นส่วนสามัญนิติบุคคล	219 ราย
จำนวนโรงพยาบาล และสถานพยาบาล	2 แห่ง	- บริษัทจำกัด	3,437 ราย
- รัฐบาล	1 แห่ง	- บริษัทมหาชน จำกัด	13 ราย
- เอกชน	1 แห่ง		
- กรุงเทพมหานคร	-		
- จำนวนศูนย์บริการสาธารณสุข	2 แห่ง		
จำนวนโรงแรม	-		
จำนวนสถานีตำรวจนครบาล	-		
จำนวนที่ทำกรไปรษณีย์โทรเลข	-		
จำนวนวัด	4 แห่ง		
จำนวนสวนสาธารณะ	77 แห่ง		
จำนวนหมู่บ้านจัดสรร	16 แห่ง		
จำนวนชุมชนแออัด	28 แห่ง		
ปริมาณขยะมูลฝอย	141.28 ตัน / วัน		

สถานที่ที่น่าสนใจ

วัดธรรมมงคลเตาบุญนนท์ วัดวชิรธรรมสาธิต (วัดทุ่ง) วัดบุญรอดธรรมาราม วัดราษฎร์ศรัทธาธรรม ผลิตภัณฑ์ชุมชนถนนสุขุมวิท 101 / 1 (ดอกไม้ประดิษฐ์จากกระดาษสาชุบยางพารา เทียนหอม น้ำพริกปลาอบแห้ง งานแกะสลักดอกไม้ประดิษฐ์จากเกล็ดปลา) สวนนกโรงกลั่นน้ำมันบางจาก โครงการอนุรักษ์ขนมไทย

ข้อมูลพื้นฐาน

รหัส	แขวง	จำนวนประชากร			จำนวนเนื้อที่ (ตร.กม.)	ความหนาแน่น (คน / ตร.กม.)	จำนวนบ้าน
		รวม	ชาย	หญิง			
01	บางจาก	96,880	44,962	51,918	13,986	6,927	38,988
1009	รวมทั้งเขต	96,880	44,962	51,918	13,986	6,927	38,988

10. เขตมื๋นบุรี

คำขั้ววัญ “เมื๋องปลา หลั้ดดััง จัังหวัดเก้่า”

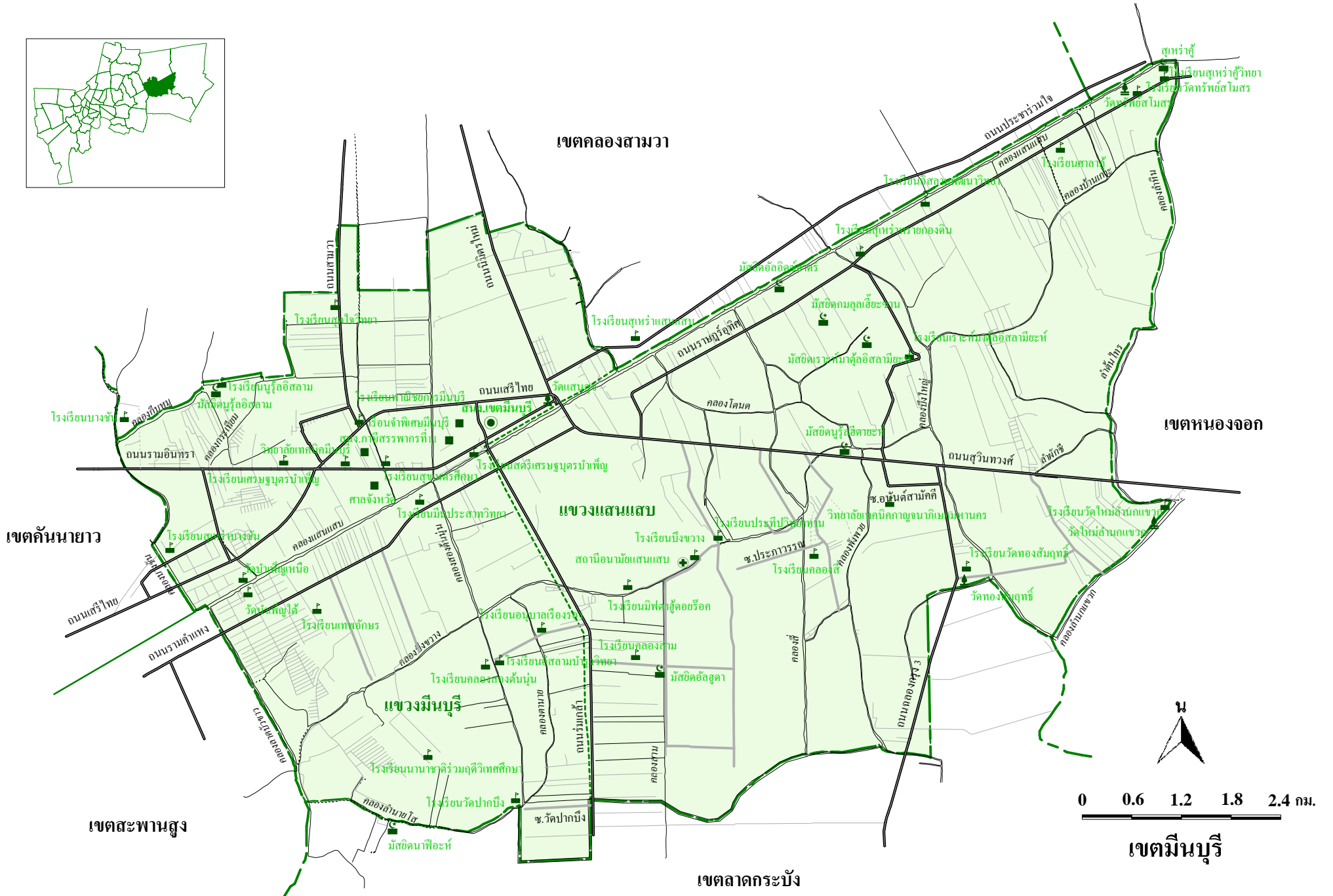
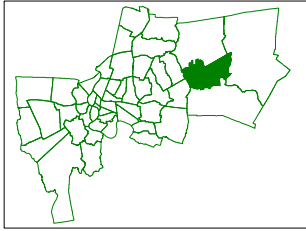
จัังนวนเนื๋อที่	63.645 ตร.กม.	จัังนวนสถานประกอบการที่จััดทะเบียนการค้่า	4,350 ราย
จัังนวนประชากร	133,149 คน	- ห้างหุ้นส่วนจัักัด	1,638 ราย
จัังนวนโรงเรีัยน	13 แห่ง	- ห้างหุ้นส่วนสามััญนิติบุคคล	16 ราย
จัังนวนโรงพยาบาล และสถานพยาบาล	3 แห่ง	- บริษัทจัักัด	2,690 ราย
- รัฐบาล	-	- บริษัท มหาชน จัักัด	6 ราย
- เอกชน	3 แห่ง		
- กรุงเทพมหานคร	-		
- จัังนวนศูนย์บริการสาธาณศุข	1 แห่ง		
จัังนวนโรงแรม	2 แห่ง		
จัังนวนสถานจััดรวจนครบาล	1 แห่ง		
จัังนวนที่จัากการไปรษณััยโทรเลข	1 แห่ง		
จัังนวนวัด	6 แห่ง		
จัังนวนสวนสาธาณะ	79 แห่ง		
จัังนวนหลุมบ้านจััดศรร	20 แห่ง		
จัังนวนชุมชนแอฉัด	-		
ปริมาฉษยะมุลศอย	166.63 ฉัน / ฉัน		

สถานที่ที่นำศนใจ

วัดใหม่ฉานกแขวก วัดศานศุข วัดบำเพ็ญเหนือ วัดบำเพ็ญใต้
 พระพุทธรัั้งสิศวัศฉรัังศรรศ์ พิพิธภัณฑจั์เรื๋อจั้วและอูเรื๋อจั้ว (หลุมบ้านบัวขาว)
 อาคารไม้ฉานักงานเขตมื๋นบุรี หลั้ดเก้่า (ศาลากลางจัังหวัดเก้่า) ไร้หลุมบ้านมื๋นบุรี
 การจัากทรงนกและลอบคักปลา (ชุมชนคลองโตนด) เครื่องทองลงหิน
 สวนบั้งกระเทีัยม ว่าวไทย ลิกเกีัยบ คลองศานศสแบ ตลาคฉัดเมื๋องมื๋นบุรี

ข้อมูลพื้นฐาน

รหัส	แขวง	จัังนวนประชากร			จัังนวนเนื๋อที่ (ตร.กม.)	ความหนาแน่น (คน / ตร.กม.)	จัังนวนบ้าน
		รวม	ชาย	หญัิง			
01	มื๋นบุรี	91,729	43,184	48,545	28.459	3,223	36,772
02	ศานศสแบ	41,420	20,144	21,276	35.186	1,177	11,900
1010	รวมจัังเขต	133,149	63,328	69,821	63.645	2,092	48,672



เขตมีนบุรี

11. เขตลาดกระบัง

คำขวัญ “พระพุทธรูปขาววัดลาดกระบัง ปลายังวัดลานบุญ หัวตะเข้มีหุ่นองค์เขียน สถาบันเรียนวิศวกรรม

อุตสาหกรรมที่นิยม แหล่งอุดมด้วยคลองล่อง โบสถ์สักทองวัดทิพพาวาส สวนนภธรรมชาติแขวงลำปลาทิว”

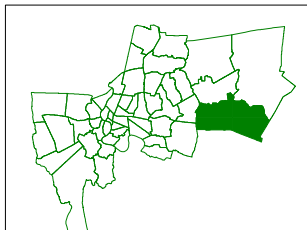
จำนวนเนื้อที่	123.859 ตร.กม.	จำนวนสถานประกอบการที่จดทะเบียนการค้า	3,623 ราย
จำนวนประชากร	152,528 คน	- ห้างหุ้นส่วนจำกัด	1,310 ราย
จำนวนโรงเรียน	20 แห่ง	- ห้างหุ้นส่วนสามัญนิติบุคคล	8 ราย
จำนวนโรงพยาบาล และสถานพยาบาล	3 แห่ง	- บริษัทจำกัด	2,298 ราย
- รัฐบาล	1 แห่ง	- บริษัทมหาชน จำกัด	7 ราย
- เอกชน	1 แห่ง		
- กรุงเทพมหานคร	1 แห่ง		
- จำนวนศูนย์บริการสาธารณสุข	2 แห่ง		
จำนวนโรงแรม	-		
จำนวนสถานีตำรวจนครบาล	4 แห่ง		
จำนวนที่ทำกาารไปรษณีย์โทรเลข	2 แห่ง		
จำนวนวัด	14 แห่ง		
จำนวนสวนสาธารณะ	83 แห่ง		
จำนวนหมู่บ้านจัดสรร	3 แห่ง		
จำนวนชุมชนแออัด	1 แห่ง		
ปริมาณขยะมูลฝอย	195.57 ตัน / วัน		

สถานที่ที่น่าสนใจ

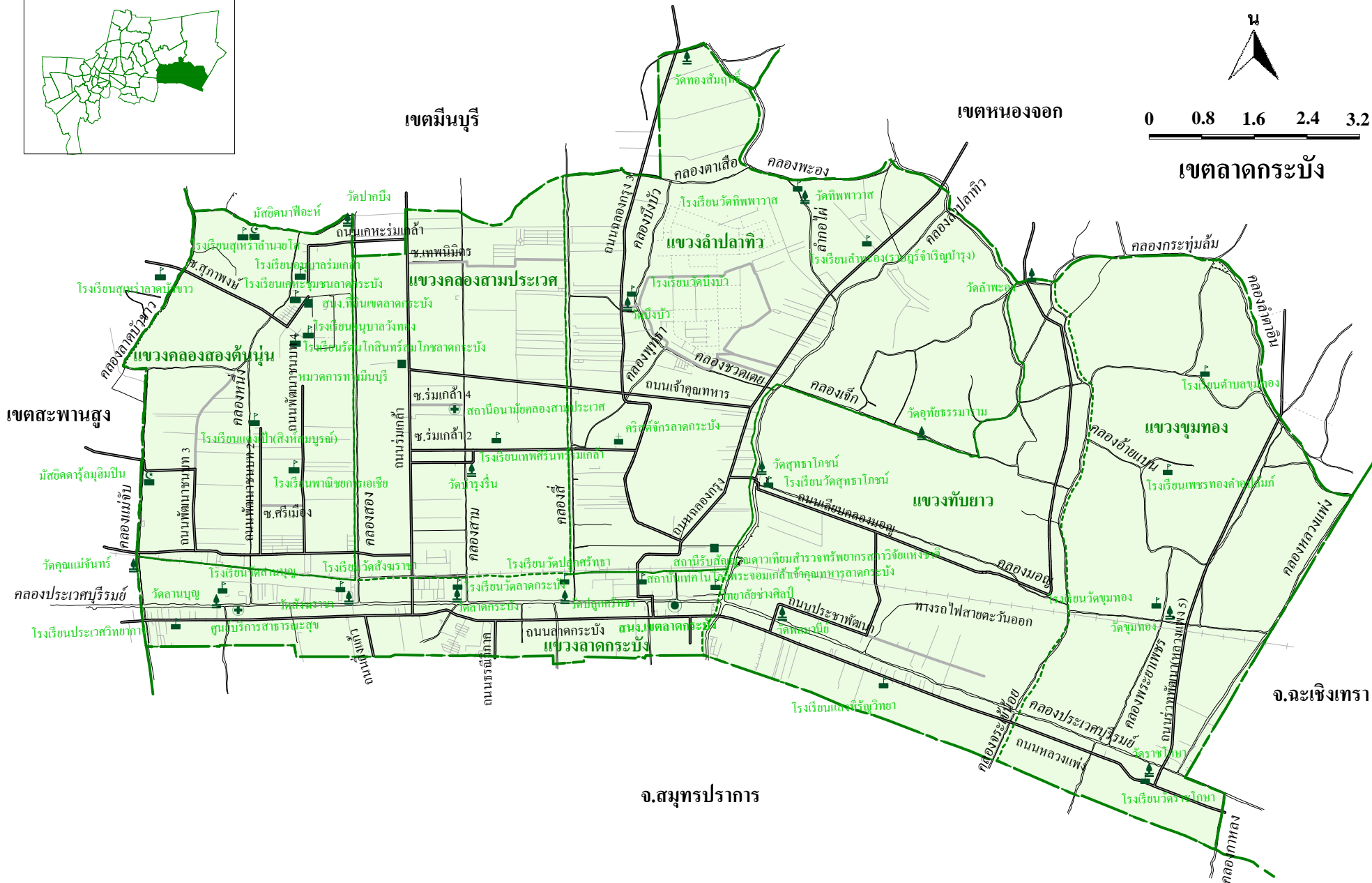
วัดลาดกระบัง วัดราชโกษา วัดสุทธาโภชน วัดปลูกศรัทธา วัดสังฆราชา
วัดทิพพาวาส วัดแม่พระประจักษ์เมืองลุ่มรีด ศาลเจ้าแม่โศกเคี้ยวเง็ง
สถาบันเทคโนโลยีพระจอมเกล้าเจ้าคุณทหารลาดกระบัง เกษะชุมชนร่วมเกล้า
นิคมอุตสาหกรรมลาดกระบัง สวนพระนคร สวนอนุรักษ์นก "พุดขาว"
สวนนภธรรมชาติ

ข้อมูลพื้นฐาน

รหัส	แขวง	จำนวนประชากร			จำนวนเนื้อที่ (ตร.กม.)	ความหนาแน่น (คน / ตร.กม.)	จำนวนบ้าน
		รวม	ชาย	หญิง			
01	ลาดกระบัง	29,326	14,062	15,264	10.823	2,709	11,575
02	คลองสองต้นนุ่น	61,060	29,223	31,837	14.297	4,271	27,201
03	คลองสามประเวศ	14,951	7,157	7,794	17.458	853	7,064
04	ลำปลาทิว	18,553	8,959	9,594	33.752	550	7,591
05	ทับยาว	21,448	10,411	11,037	25.834	830	10,211
06	ชุมทอง	7,190	3,495	3,695	21.695	31	1,976
1011	รวมทั้งเขต	152,528	73,307	79,221	123.859	1,231	65,618



0 0.8 1.6 2.4 3.2 กม.



เขตนครศรีธรรมราช

เขตหนองจอก

เขตลาดกระบัง

เขตสระบุรี

จ.ฉะเชิงเทรา

จ.สมุทรปราการ

12. เขตยานนาวา

คำขวัญ “สะพานสวย วัดงาม นามกระเดื่อง เรื่องอุตสาหกรรม”


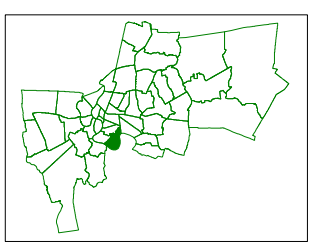
จำนวนเนื้อที่	16.662 ตร.กม.	จำนวนสถานประกอบการที่จดทะเบียนการค้า	7,546 ราย
จำนวนประชากร	85,789 คน	- ห้างหุ้นส่วนจำกัด	2,745 ราย
จำนวนโรงเรียน	6 แห่ง	- ห้างหุ้นส่วนสามัญนิติบุคคล	123 ราย
จำนวนโรงพยาบาล และสถานพยาบาล	2 แห่ง	- บริษัทจำกัด	4,653 ราย
- รัฐบาล	1 แห่ง	- บริษัทมหาชน จำกัด	25 ราย
- เอกชน	1 แห่ง		
- กรุงเทพมหานคร	-		
- จำนวนศูนย์บริการสาธารณสุข	2 แห่ง		
จำนวนโรงแรม	1 แห่ง		
จำนวนสถานีตำรวจนครบาล	-		
จำนวนที่ทำกรไปรษณีย์โทรเลข	1 แห่ง		
จำนวนวัด	9 แห่ง		
จำนวนสวนสาธารณะ	99 แห่ง		
จำนวนหมู่บ้านจัดสรร	-		
จำนวนชุมชนแออัด	17 แห่ง		
ปริมาณขยะมูลฝอย	165.52 ตัน / วัน		

สถานที่ที่น่าสนใจ

วัดปริวาส วัดคลองภูมิ วัดทองบน วัดช่องลม วัดช่องนนทรี วัดดอกไม้
วัดคลองใหม่ วัดदान วัดโพธิ์แมนคุณาราม สะพานพระราม 9 (สะพานแขวน)
พิพิธภัณฑ์ผ้าไหมไทย ตลาดนัดจตุจักรพระราม 3

ข้อมูลพื้นฐาน

รหัส	แขวง	จำนวนประชากร			จำนวนเนื้อที่ (ตร.กม.)	ความหนาแน่น (คน / ตร.กม.)	จำนวนบ้าน
		รวม	ชาย	หญิง			
01	ช่องนนทรี	51,578	24,565	27,013	6.678	7,724	26,844
02	บางโพงพาง	34,211	16,522	17,689	9.984	3,427	15,576
1012	รวมทั้งเขต	85,789	41,087	44,702	16.662	5,149	42,420



เขตนานนา

13. เขตสัมพันธวงศ์

คำขวัญ “พระพุทธรูปทองคำ วัฒนธรรมหลากหลาย ค้าขายทุกประเภท เขตสัมพันธวงศ์”

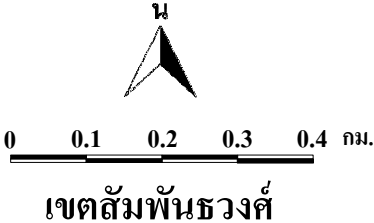
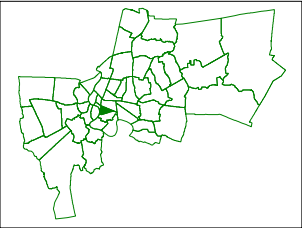
จำนวนเนื้อที่	1,416 ตร.กม.	จำนวนสถานประกอบการที่จดทะเบียนการค้า	4,407 ราย
จำนวนประชากร	29,283 คน	- ห้างหุ้นส่วนจำกัด	1,756 ราย
จำนวนโรงเรียน	3 แห่ง	- ห้างหุ้นส่วนสามัญนิติบุคคล	618 ราย
จำนวนโรงพยาบาล และสถานพยาบาล	1 แห่ง	- บริษัทจำกัด	2,028 ราย
- รัฐบาล	-	- บริษัทมหาชน จำกัด	5 ราย
- เอกชน	1 แห่ง		
- กรุงเทพมหานคร	-		
- จำนวนศูนย์บริการสาธารณสุข	1 แห่ง		
จำนวนโรงแรม	10 แห่ง		
จำนวนสถานีตำรวจนครบาล	2 แห่ง		
จำนวนที่ทำกาารไปรษณีย์โทรเลข	1 แห่ง		
จำนวนวัด	12 แห่ง		
จำนวนสวนสาธารณะ	96 แห่ง		
จำนวนหมู่บ้านจัดสรร	-		
จำนวนชุมชนแออัด	-		
ปริมาณขยะมูลฝอย	59.78 ตัน / วัน		

สถานที่ที่น่าสนใจ

วัดมังกรกมลาวาส (วัดเล่งเน่ยยี่) วัดชัยชนะสงคราม วัดไตรมิตรวิทยาราม
 วัดปทุมคงคา วัดสัมพันธวงศารามวรวิหาร วัดจักรวรรดิราชาวาส (วัดสามปลื้ม)
 โบสถ์กาลหว่าร์ เวียงนครเกษม (บริเวณวัดศึก) สำเพ็ง คลองถม (ถนนมหาจักร)
 ตลาดเก่าถนนมังกรถึงถนนเยาวพานิช ตลาดใหม่ตรอกอิศรานุกาพ สะพานหัน
 ธนาคารพาณิชย์แห่งแรกของประเทศไทย ชุมประจูดเฉลิมพระเกียรติ ถนนเยาวราช

ข้อมูลพื้นฐาน

รหัส	แขวง	จำนวนประชากร			จำนวนเนื้อที่ (ตร.กม.)	ความหนาแน่น (คน / ตร.กม.)	จำนวนบ้าน
		รวม	ชาย	หญิง			
01	จักรวรรดิ	8,950	4,464	4,486	0.484	18,789	5,009
02	สัมพันธวงศ์	11,421	5,517	5,904	0.483	24,114	4,499
03	ตลาดน้อย	8,912	4,271	4,641	0.449	20,171	3,759
1013	รวมทั้งเขต	29,283	14,252	15,031	1.416	20,680	13,267



14. เขตพญาไท

คำขวัญ “เขตพญาไทยิ่งใหญ่ด้วยสถาน หน่วยงานทหารกระทรวงการคลัง โทรทัศน์ดังช่องห้าสี อีกรังกรมประชาสัมพันธ์

สถานสำคัญการสื่อสาร สะพานควายหนาแน่นผู้คน พหลโยธินรถไฟฟ้า ชาวประชาสุขสันต์”

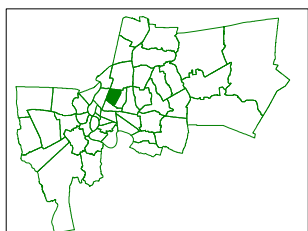
จำนวนเนื้อที่	9.595 ตร.กม.	จำนวนสถานประกอบการที่จดทะเบียนการค้า	7,030 ราย
จำนวนประชากร	75,493 คน	- ห้างหุ้นส่วนจำกัด	3,594 ราย
จำนวนโรงเรียน	1 แห่ง	- ห้างหุ้นส่วนสามัญนิติบุคคล	95 ราย
จำนวนโรงพยาบาล และสถานพยาบาล	7 แห่ง	- บริษัทจำกัด	3,314 ราย
- รัฐบาล	4 แห่ง	- บริษัทมหาชน จำกัด	27 ราย
- เอกชน	3 แห่ง		
- กรุงเทพมหานคร	-		
- จำนวนศูนย์บริการสาธารณสุข	2 แห่ง		
จำนวนโรงแรม	15 แห่ง		
จำนวนสถานี่ตำรวจนครบาล	3 แห่ง		
จำนวนที่ทำกาารไปรษณีย์โทรเลข	3 แห่ง		
จำนวนวัด	1 แห่ง		
จำนวนสวนสาธารณะ	55 แห่ง		
จำนวนหมู่บ้านจัดสรร	3 แห่ง		
จำนวนชุมชนแออัด	14 แห่ง		
ปริมาณขยะมูลฝอย	149.03 ตัน / วัน		

สถานที่ที่น่าสนใจ

วัดไผ่ตัน บ้านเขเวียร์ คริสตจักรเมืองไทย สามมฝึกชีม้า
 สถานีวิทยุโทรทัศน์กองทัพบกช่อง 5 หอจดหมายเหตุ กรมประชาสัมพันธ์
 พิพิธภัณฑ์ตราไปรษณียากร พิพิธภัณฑ์ธนาคารออมสิน โรงเรียนอายุรวาท
 มูลนิธิบำเพ็ญสาธารณประโยชน์ สวนพญาไทภิรมย์

ข้อมูลพื้นฐาน

รหัส	แขวง	จำนวนประชากร			จำนวนเนื้อที่ (ตร.กม.)	ความหนาแน่น (คน / ตร.กม.)	จำนวนบ้าน
		รวม	ชาย	หญิง			
01	สามเสนใน	75,493	37,518	37,975	9.595	7,868	33,339
1014	รวมทั้งเขต	75,493	37,518	37,975	9.595	7,868	33,339



0 0.2 0.4 0.6 0.8 กม.

เขตพญาไท

15. เขตชนบุรี

คำขวัญ “เมืองอนุสาวรีย์พระเจ้าตากสิน หลากถิ่นท่องงามตา วัดกัลยาณ์หลวงพ่อโต

วัดบุคคโลพระพักตร์งาม กราบไหว้เจ้าตากสิน วัดอินทาราม ลือนามงามอาชีพศิลปะไทย”

จำนวนเนื้อที่	8,551 ตร.กม.	จำนวนสถานประกอบการที่จดทะเบียนการค้า	3,216 ราย
จำนวนประชากร	126,883 คน	- ห้างหุ้นส่วนจำกัด	1,651 ราย
จำนวนโรงเรียน	17 แห่ง	- ห้างหุ้นส่วนสามัญนิติบุคคล	97 ราย
จำนวนโรงพยาบาล และสถานพยาบาล	2 แห่ง	- บริษัทจำกัด	1,464 ราย
- รัฐบาล	1 แห่ง	- บริษัทมหาชน จำกัด	4 ราย
- เอกชน	1 แห่ง		
- กรุงเทพมหานคร	-		
- จำนวนศูนย์บริการสาธารณสุข	3 แห่ง		
จำนวนโรงแรม	3 แห่ง		
จำนวนสถานีตำรวจนครบาล	5 แห่ง		
จำนวนที่ทำการไปรษณีย์โทรเลข	2 แห่ง		
จำนวนวัด	25 แห่ง		
จำนวนสวนสาธารณะ	99 แห่ง		
จำนวนหมู่บ้านจัดสรร	-		
จำนวนชุมชนแออัด	44 แห่ง		
ปริมาณขยะมูลฝอย	170.01 ตัน / วัน		

สถานที่ที่น่าสนใจ

วัดกัลยาณมิตร วัดประยุรวงศาวาส วัดบุปผาราม วัดช่างดาครู๊ต
มัสยิดบางหลวง (กุฎีขาว) ศาลสมเด็จพระเจ้าตากสินมหาราช (วัดอินทาราม)
พระบรมราชานุสาวรีย์สมเด็จพระเจ้าตากสินมหาราช หวีโขมชมชนวัดบางไส้ไก่
บ้านศิลปไทย พิพิธภัณฑ์บ้านสมเด็จพระเจ้าพระยา วงดนตรีไทยบ้านพาทยโกศล

ข้อมูลพื้นฐาน

รหัส	แขวง	จำนวนประชากร			จำนวนเนื้อที่ (ตร.กม.)	ความหนาแน่น (คน / ตร.กม.)	จำนวนบ้าน
		รวม	ชาย	หญิง			
01	วัดกัลยาณ์	11,098	5,215	5,883	0.785	14,138	2,658
02	หิรัญบุรี	14,079	6,633	7,446	0.691	20,375	3,747
03	บางยี่เรือ	25,526	12,334	13,192	1.523	16,760	7,545
04	บุคคโล	19,329	9,083	10,246	1.219	15,856	7,292
05	ตลาดพลู	19,246	9,187	10,059	1.823	10,557	7,093
06	ดาวคะนอง	19,555	9,325	10,230	1.280	15,277	8,479
07	สำเหร่	18,050	8,457	9,593	1.230	14,675	7,292
1015	รวมทั้งเขต	126,883	60,234	66,649	8.551	14,838	44,106



เขตบางกอกใหญ่

เขตพระนคร

เขตภาษีเจริญ

เขตคลองสาน

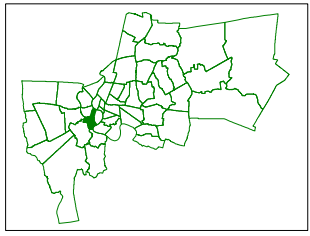
เขตจอมทอง

เขตราษฎร์บูรณะ

เขตบางคอแหลม

เขตธนบุรี

0 0.2 0.4 0.6 0.8 กม.



16. เขตบางกอกใหญ่

คำขวัญ “บางกอกใหญ่ เมืองหลวงไทยในอดีต ป้อมวิชัยประสิทธิ์ พระราชวังเดิม เถลิงพระนามพระเจ้ากรุงธน งามน่ายลพระปรางค์วัดอรุณฯ

เขตพุทธคุณหลวงพ่อกษร นามจรสมเด็จวัดพลับ เลิศกิตติศัพท์หลวงปู่โตะวัดประดู่ งามนำดูสองฝั่งคลองบางหลวง”

จำนวนเนื้อที่	6.180 ตร.กม.	จำนวนสถานประกอบการที่จดทะเบียนการค้า	2,055 ราย
จำนวนประชากร	76,608 คน	- ห้างหุ้นส่วนจำกัด	1,076 ราย
จำนวนโรงเรียน	6 แห่ง	- ห้างหุ้นส่วนสามัญนิติบุคคล	23 ราย
จำนวนโรงพยาบาล และสถานพยาบาล	-	- บริษัทจำกัด	955 ราย
- รัฐบาล	-	- บริษัทมหาชน จำกัด	1 ราย
- เอกชน	-		
- กรุงเทพมหานคร	-		
- จำนวนศูนย์บริการสาธารณสุข	1 แห่ง		
จำนวนโรงแรม	1 แห่ง		
จำนวนสถานี่ค้าปลีกครบวงจร	2 แห่ง		
จำนวนที่ทำการไปรษณีย์โทรเลข	2 แห่ง		
จำนวนวัด	13 แห่ง		
จำนวนสวนสาธารณะ	106 แห่ง		
จำนวนหมู่บ้านจัดสรร	1 แห่ง		
จำนวนชุมชนแออัด	32 แห่ง		
ปริมาณขยะมูลฝอย	90.06 ตัน / วัน		

สถานที่ที่น่าสนใจ

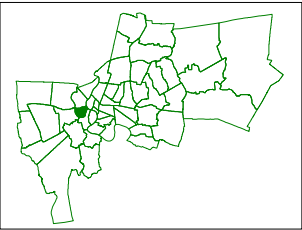
วัดเครือวัลย์ วัดโมลีโลกยาราม วัดราชสิทธาราม วัดหงส์รัตนาราม
วัดอรุณราชวราราม วัดสังข์กระจาย วัดประดู่ฉิมพลี วัดใหม่พิเรนทร์
วัดท่าพระ วัดคีรีวงศ์ วัดประดู่ในทรงธรรม วัดใหม่วิเชียร
มัสยิดต้นสน ภูฎีเจริญพาศน์ ป้อมวิชัยประสิทธิ์ พระราชวังเดิม
คลองบางหลวง

ข้อมูลพื้นฐาน

รหัส	แขวง	จำนวนประชากร			จำนวนเนื้อที่ (ตร.กม.)	ความหนาแน่น (คน / ตร.กม.)	จำนวนบ้าน
		รวม	ชาย	หญิง			
01	วัดอรุณ	15,882	7,811	8,071	0.834	19,043	3,967
02	วัดท่าพระ	60,726	28,622	32,104	5.346	11,359	21,716
1016	รวมทั้งเขต	76,608	36,433	40,175	6.180	12,396	25,683

เขตบางกอกน้อย

เขตพระนคร



0 0.2 0.4 0.6 0.8 กม.

เขตบางกอกใหญ่

17. เขตห้วยขวาง

คำขวัญ “วัดพระราม 9 อารามหลวงงามคู่เขต ศูนย์วัฒนธรรมประเทศคู่สมัย โครงการบ่อบำบัด รถไฟฟ้าก้าวไกล

ย่านนี้ไซร์ นามห้วยขวาง ศูนย์กลางเมือง”

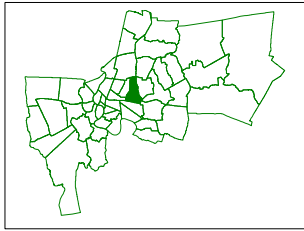
จำนวนเนื้อที่	15.033 ตร.กม.	จำนวนสถานประกอบการที่จดทะเบียนการค้า	10,600 ราย
จำนวนประชากร	76,987 คน	- ห้างหุ้นส่วนจำกัด	2,686 ราย
จำนวนโรงเรียน	3 แห่ง	- ห้างหุ้นส่วนสามัญนิติบุคคล	25 ราย
จำนวนโรงพยาบาล และสถานพยาบาล	11 แห่ง	- บริษัทจำกัด	7,825 ราย
- รัฐบาล	1 แห่ง	- บริษัทมหาชน จำกัด	64 ราย
- เอกชน	10 แห่ง		
- กรุงเทพมหานคร	-		
- จำนวนศูนย์บริการสาธารณสุข	2 แห่ง		
จำนวนโรงแรม	17 แห่ง		
จำนวนสถานีตำรวจนครบาล	1 แห่ง		
จำนวนที่ทำกรไปรษณีย์โทรเลข	2 แห่ง		
จำนวนวัด	3 แห่ง		
จำนวนสวนสาธารณะ	65 แห่ง		
จำนวนหมู่บ้านจัดสรร	3 แห่ง		
จำนวนชุมชนแออัด	21 แห่ง		
ปริมาณขยะมูลฝอย	148.09 ตัน / วัน		

สถานที่ที่น่าสนใจ

วัดพระราม 9 กาญจนภิเษก วัดอุทัยธาราม สยามนิรมิต หอศิลป์ป้าดู ศาลาไพรคู่ ศูนย์วัฒนธรรมแห่งประเทศไทย สถานีวิทยุโทรทัศน์แห่งประเทศไทยช่อง 11 โรงละครกรุงเทพ องค์การรถไฟฟ้ามหานคร พิพิธภัณฑ์นาฬิกาโบราณ องค์การสื่อสารมวลชนแห่งประเทศไทยช่อง 9

ข้อมูลพื้นฐาน

รหัส	แขวง	จำนวนประชากร			จำนวนเนื้อที่ (ตร.กม.)	ความหนาแน่น (คน / ตร.กม.)	จำนวนบ้าน
		รวม	ชาย	หญิง			
01	ห้วยขวาง	21,562	9,910	11,652	5.342	4,036	12,284
02	บางกะปิ	16,931	8,069	8,862	5.408	3,131	12,087
03	สามเสนนอก	38,494	17,594	20,900	4.283	8,988	19,162
1017	รวมทั้งเขต	76,987	35,573	41,414	15.033	5,121	43,533



เขตดินแดง

เขตวังทองหลาง

เขตราชเทวี

0 0.3 0.6 0.9 1.2 กม.

เขตห้วยขวาง

18. เขตคลองสาน

คำขวัญ “แผ่นดินพระเจ้าตากสิน ถิ่นเดิมผลไม้ดัง ตัดฝิ่งเจ้าพระยา

โบราณสถานเด่นสง่า อุทยานสมเด็จพระเจ้าบรมวงศ์เธอ

จำนวนเนื้อที่	6.051 ตร.กม.	จำนวนสถานประกอบการที่จดทะเบียนการค้า	3,537 ราย
จำนวนประชากร	80,894 คน	- ห้างหุ้นส่วนจำกัด	1,408 ราย
จำนวนโรงเรียน	7 แห่ง	- ห้างหุ้นส่วนสามัญนิติบุคคล	91 ราย
จำนวนโรงพยาบาล และสถานพยาบาล	4 แห่ง	- บริษัทจำกัด	2,035 ราย
- รัฐบาล	2 แห่ง	- บริษัทมหาชน จำกัด	3 ราย
- เอกชน	1 แห่ง		
- กรุงเทพมหานคร	1 แห่ง		
- จำนวนศูนย์บริการสาธารณสุข	1 แห่ง		
จำนวนโรงแรม	6 แห่ง		
จำนวนสถานีตำรวจนครบาล	2 แห่ง		
จำนวนที่ทำกาารไปรษณีย์โทรเลข	1 แห่ง		
จำนวนวัด	8 แห่ง		
จำนวนสวนสาธารณะ	67 แห่ง		
จำนวนหมู่บ้านจัดสรร	-		
จำนวนชุมชนแออัด	33 แห่ง		
ปริมาณขยะมูลฝอย	123.23 ตัน / วัน		

สถานที่ที่น่าสนใจ

วัดทองธรรมชาติ วัดพิชยญาติการาม วัดอนงคาราม บ้านพาทยกุล
เสาชิงช้า วัดทองนพคุณ ศาลเจ้ากวนอู ป้อมป้องปัจจามิตร
พระบรมราชานุสาวรีย์สมเด็จพระเจ้าตากสินมหาราช (วงเวียนใหญ่)
สมาคมเผยแผ่คุณธรรม "เด็กท่า" จีจินเกาะ โรงแรมพณินชูล่า
อุทยานเฉลิมพระเกียรติสมเด็จพระศรีนครินทร์ราชชนนี

ข้อมูลพื้นฐาน

รหัส	แขวง	จำนวนประชากร			จำนวนเนื้อที่ (ตร.กม.)	ความหนาแน่น (คน / ตร.กม.)	จำนวนบ้าน
		รวม	ชาย	หญิง			
01	สมเด็จพระเจ้าพระยา	16,292	7,758	8,534	1.317	12,371	5,110
02	คลองสาน	16,688	7,908	8,780	0.727	22,955	5,662
03	บางลำภูล่าง	27,795	13,051	14,744	2.234	12,441	11,594
04	คลองตันไทร	20,119	9,243	10,876	1.773	11,347	11,051
1018	รวมทั้งเขต	80,894	37,960	42,934	6.051	13,369	33,417

19. เขตตลิ่งชัน

คำขวัญ “คูขนานลอยฟ้า พาผู้ตลิ่งชัน เขตซัดน้ำไม่งาม ตลาดน้ำขึ้นชื่อ เลื่องลือประเพณีชักพระ”

จำนวนเนื้อที่	29,479 ตร.กม.	จำนวนสถานประกอบการที่จดทะเบียนการค้า	2,827 ราย
จำนวนประชากร	106,963 คน	- ห้างหุ้นส่วนจำกัด	1,102 ราย
จำนวนโรงเรียน	16 แห่ง	- ห้างหุ้นส่วนสามัญนิติบุคคล	11 ราย
จำนวนโรงพยาบาล และสถานพยาบาล	1 แห่ง	- บริษัทจำกัด	1,712 ราย
- รัฐบาล	1 แห่ง	- บริษัทมหาชน จำกัด	2 ราย
- เอกชน	-		
- กรุงเทพมหานคร	-		
- จำนวนศูนย์บริการสาธารณสุข	1 แห่ง		
จำนวนโรงแรม	-		
จำนวนสถานีตำรวจนครบาล	2 แห่ง		
จำนวนที่ทำการไปรษณีย์โทรเลข	1 แห่ง		
จำนวนวัด	29 แห่ง		
จำนวนสวนสาธารณะ	141 แห่ง		
จำนวนหมู่บ้านจัดสรร	1 แห่ง		
จำนวนชุมชนแออัด	6 แห่ง		
ปริมาณขยะมูลฝอย	110.61 ตัน / วัน		

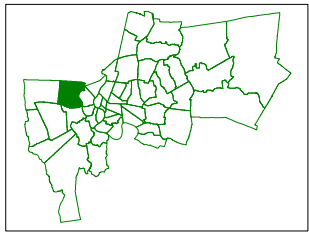
สถานที่ที่น่าสนใจ

วัดเกาะ วัดรัชฎาธิฐาน วัดตลิ่งชัน วัดชัยพฤกษมาลา วัดจำปา วัดไถ่เตี้ย
ตลาดน้ำคลองลัดมะยม ตลาดน้ำวัดสะพาน ตลาดน้ำตลิ่งชัน
ศูนย์มานุษยวิทยาสิรินธร บ้านจักรยาน

ข้อมูลพื้นฐาน

รหัส	แขวง	จำนวนประชากร			จำนวนเนื้อที่ (ตร.กม.)	ความหนาแน่น (คน / ตร.กม.)	จำนวนบ้าน
		รวม	ชาย	หญิง			
01	คลองชักพระ	10,935	5,192	5,743	1.251	8,741	4,200
02	ตลิ่งชัน	27,675	13,190	14,485	5.183	5,340	9,810
03	ฉิมพลี	24,917	11,696	13,221	7.338	3,396	8,246
04	บางพรหม	14,279	6,815	7,464	4.253	3,357	4,223
05	บางระมาด	18,220	8,662	9,558	8.539	2,133	6,270
06	บางเชือกหนัง	10,937	5,144	5,793	2.915	3,752	3,360
1019	รวมทั้งเขต	106,963	50,699	56,264	29.479	3,628	36,109

จ.นนทบุรี



0 0.4 0.8 1.2 1.6 กม.

เขตตลิ่งชัน

20. เขตบางกอกน้อย

คำขวัญ “สมเด็จพระโตวัดระฆัง วังหลังตั้งอยู่ อุเรือพระราชพิธี สถานีรถไฟ คลองใหญ่มีชื่อ เลื่องลือเครื่องลงหิน

นามระบิลช่างหล่อ งามลออวัดควา”

จำนวนเนื้อที่	11,944 ตร.กม.	จำนวนสถานประกอบการที่จดทะเบียนการค้า	4,013 ราย
จำนวนประชากร	126,823 คน	- ห้างหุ้นส่วนจำกัด	2,007 ราย
จำนวนโรงเรียน	15 แห่ง	- ห้างหุ้นส่วนสามัญนิติบุคคล	57 ราย
จำนวนโรงพยาบาล และสถานพยาบาล	5 แห่ง	- บริษัทจำกัด	1,946 ราย
- รัฐบาล	2 แห่ง	- บริษัทมหาชน จำกัด	3 ราย
- เอกชน	3 แห่ง		
- กรุงเทพมหานคร	-		
- จำนวนศูนย์บริการสาธารณสุข	1 แห่ง		
จำนวนโรงแรม	5 แห่ง		
จำนวนสถานีตำรวจนครบาล	3 แห่ง		
จำนวนที่ทำกรไปรษณีย์โทรเลข	2 แห่ง		
จำนวนวัด	32 แห่ง		
จำนวนสวนสาธารณะ	88 แห่ง		
จำนวนหมู่บ้านจัดสรร	1 แห่ง		
จำนวนชุมชนแออัด	33 แห่ง		
ปริมาณขยะมูลฝอย	185.48 ตัน / วัน		

สถานที่ที่น่าสนใจ

วัดไชยทิศ วัดกวางนาคิรดาราม วัดสุวรรณคีรี วัดป่าเชิงเลน วัดระฆังโฆสิตาราม
วัดชินนาราม วัดอมรินทราราม วัดสุวรรณาราม วัดคูสิดาราม วัดนายโรง
พิพิธภัณฑสถานแห่งชาติเรือพระราชพิธี พิพิธภัณฑคีรีราช โรงพยาบาลศิริราช
ชุมชนบ้านบุ แหล่งทำขันลงหินบ้านบุ (เจริญสนิทวงศ์ซอย 32)
ตรอกมะตูม สถานีรถไฟธนบุรี คลองบางกอกน้อย บ้านช่างหล่อ

ข้อมูลพื้นฐาน

รหัส	แขวง	จำนวนประชากร			จำนวนเนื้อที่ (ตร.กม.)	ความหนาแน่น (คน / ตร.กม.)	จำนวนบ้าน
		รวม	ชาย	หญิง			
01	ศิริราช	19,310	9,972	9,338	1.258	15,349	4,277
02	บ้านช่างหล่อ	38,241	18,849	19,392	2.076	18,421	11,313
03	บางขุนนนท์	10,154	4,679	5,475	1.492	6,806	3,867
04	บางขุนศรี	37,006	17,010	19,996	4.360	8,488	12,904
05	อรุณอมรินทร์	22,112	10,189	11,923	2.758	8,017	11,955
1020	รวมทั้งเขต	126,823	60,699	66,124	11.944	10,618	44,316

เขตตลิ่งชัน

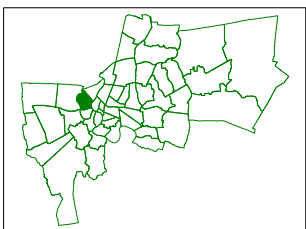
เขตบางพลัด



เขตตลิ่งชัน

เขตพระนคร

เขตบางกอกใหญ่



0 0.2 0.4 0.6 0.8 กม.

เขตบางกอกน้อย

21. เขตบางขุนเทียน

คำขวัญ “หลวงปู่ไป่ วัดกำแพง แหล่งเกษตรกรรม วัฒนธรรมมอญบางกระดี พื้นที่ทะเลกรุงเทพ”

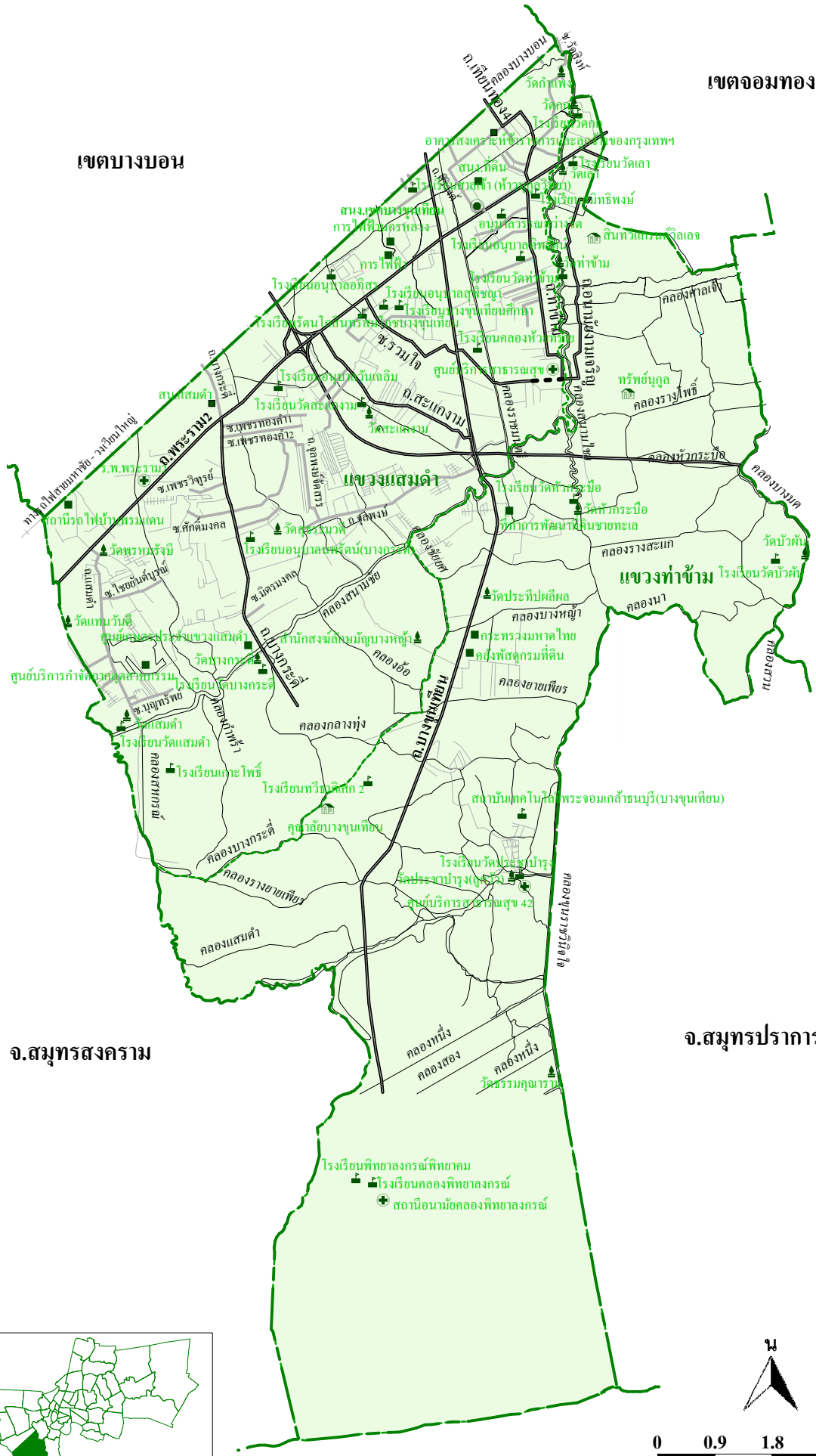
จำนวนเนื้อที่	120.687 ตร.กม.	จำนวนสถานประกอบการที่จดทะเบียนการค้า	5,983 ราย
จำนวนประชากร	150,492 คน	- ห้างหุ้นส่วนจำกัด	2,426 ราย
จำนวนโรงเรียน	16 แห่ง	- ห้างหุ้นส่วนสามัญนิติบุคคล	35 ราย
จำนวนโรงพยาบาล และสถานพยาบาล	2 แห่ง	- บริษัทจำกัด	3,515 ราย
- รัฐบาล	-	- บริษัทมหาชน จำกัด	7 ราย
- เอกชน	2 แห่ง		
- กรุงเทพมหานคร	-		
- จำนวนศูนย์บริการสาธารณสุข	1 แห่ง		
จำนวนโรงแรม	-		
จำนวนสถานีตำรวจนครบาล	3 แห่ง		
จำนวนที่ทำกาารไปรษณีย์โทรเลข	1 แห่ง		
จำนวนวัด	15 แห่ง		
จำนวนสวนสาธารณะ	100 แห่ง		
จำนวนหมู่บ้านจัดสรร	10 แห่ง		
จำนวนชุมชนแออัด	6 แห่ง		
ปริมาณขยะมูลฝอย	240.69 ตัน / วัน		

สถานที่ที่น่าสนใจ

วัดบางกระดี วัดท่าข้าม วัดบัวผัน วัดประทีปผลัด วัดกก วัดกำแพง
วัดพรหมรังษี วัดหัวกระบือ ศูนย์ศิลปวัฒนธรรมมอญบางกระดี
พระตำหนักพลเรือเอกพระเจ้าบรมวงศ์เธอกรมหลวงชุมพรเขตอุดมศักดิ์
พิพิธภัณฑสถานบางขุนเทียน พิพิธภัณฑสถานภูมิปัญญาชาวบ้าน
คลองบางมด จุดชมลิง สวนส้มเขียวหวาน ชายทะเลบางขุนเทียน
ป่าชายเลน (บางขุนเทียน)

ข้อมูลพื้นฐาน

รหัส	แขวง	จำนวนประชากร			จำนวนเนื้อที่ (ตร.กม.)	ความหนาแน่น (คน / ตร.กม.)	จำนวนบ้าน
		รวม	ชาย	หญิง			
01	ท่าข้าม	44,590	21,345	23,245	84.712	526	23,043
02	แสมดำ	105,902	50,720	55,182	35.975	2,944	44,832
1021	รวมทั้งเขต	150,492	72,065	78,427	120.687	1,247	67,875



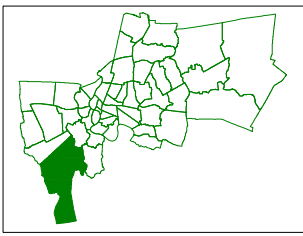
เขตบางบอน

เขตจอมทอง

เขตทุ่งครุ

จ.สมุทรสงคราม

จ.สมุทรปราการ



0 0.9 1.8 2.7 3.6 กม.

เขตบางขุนเทียน

22. เขตภาษีเจริญ

คำขวัญ “แห่พระธาตุวัดนางชี บารมีหลวงพ่อดัดปากน้ำ ศิลปกรรมอารามมากมี ศาลขุนด่านเจ้าพ่อเสือ

เกื้อหนุนความดี ชมของดีที่...ภาษีเจริญ”

จำนวนเนื้อที่	17,834 ตร.กม.	จำนวนสถานประกอบการที่จดทะเบียนการค้า	3,621 ราย
จำนวนประชากร	132,670 คน	- ห้างหุ้นส่วนจำกัด	1,843 ราย
จำนวนโรงเรียน	13 แห่ง	- ห้างหุ้นส่วนสามัญนิติบุคคล	36 ราย
จำนวนโรงพยาบาล และสถานพยาบาล	2 แห่ง	- บริษัทจำกัด	1,741 ราย
- รัฐบาล	-	- บริษัทมหาชน จำกัด	1 ราย
- เอกชน	2 แห่ง		
- กรุงเทพมหานคร	-		
- จำนวนศูนย์บริการสาธารณสุข	2 แห่ง		
จำนวนโรงแรม	1 แห่ง		
จำนวนสถานีตำรวจนครบาล	4 แห่ง		
จำนวนที่ทำกรไปรษณีย์โทรเลข	1 แห่ง		
จำนวนวัด	27 แห่ง		
จำนวนสวนสาธารณะ	104 แห่ง		
จำนวนหมู่บ้านจัดสรร	5 แห่ง		
จำนวนชุมชนแออัด	40 แห่ง		
ปริมาณขยะมูลฝอย	154.98 ตัน / วัน		

สถานที่ที่น่าสนใจ

วัดคูหาสวรรค์ วัดนางชีโชติการาม วัดอัมพรสวรรค์ วัดปากน้ำภาษีเจริญ
 วัดนาคปรก วัดจันทร์ประดิษฐาราม วัดอ่างแก้ว วัดทองศาลางาม วัดนวลนรดิศ
 วัดตะล่อม วัดธรรมมาสน์นักบุญเปโตร ศาลเจ้าพ่อเสือ ตลาดน้ำวัดนิมมานรดี
 สถานสงเคราะห์คนชราบ้านบางแค

ข้อมูลพื้นฐาน

รหัส	แขวง	จำนวนประชากร			จำนวนเนื้อที่ (ตร.กม.)	ความหนาแน่น (คน / ตร.กม.)	จำนวนบ้าน
		รวม	ชาย	หญิง			
01	บางหว้า	39,050	18,714	20,336	5.105	7,649	14,326
02	บางด้วน	30,142	14,376	15,766	2.514	11,990	8,271
03	บางจาก	8,113	3,798	4,315	1.394	5,820	3,027
04	บางแวก	19,421	9,056	10,365	3.022	6,427	7,015
05	คลองขวาง	10,911	5,129	5,782	2.992	3,646	3,312
06	ปากคลองภาษีเจริญ	17,671	8,304	9,367	1.898	9,310	5,861
07	คูหาสวรรค์	7,362	3,479	3,883	0.909	8,099	1,872
1022	รวมทั้งเขต	132,670	62,856	69,814	17.834	7,439	43,684



เขตตลิ่งชัน

เขตบางคอใหญ่

เขตบางแค

เขตธนบุรี

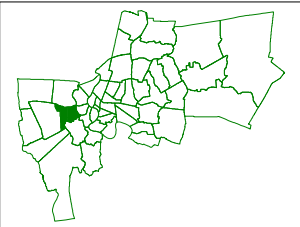
เขตจอมทอง

เขตบางบอน



0 0.4 0.8 1.2 1.6 กม.

เขตภาษีเจริญ



23. เขตหนองแขม

คำขวัญ “ ถิ่นฟูเฟื่องแดนกล้วยไม้ งามหลากหลายพุทธรักษา ยอดวิชาสำนักดาบพุทไธสวรรย์ ”

จำนวนเนื้อที่	35.825 ตร.กม.	จำนวนสถานประกอบการที่จดทะเบียนการค้า	3,198 ราย
จำนวนประชากร	142,772 คน	- ห้างหุ้นส่วนจำกัด	1,405 ราย
จำนวนโรงเรียน	6 แห่ง	- ห้างหุ้นส่วนสามัญนิติบุคคล	10 ราย
จำนวนโรงพยาบาล และสถานพยาบาล	3 แห่ง	- บริษัทจำกัด	1,780 ราย
- รัฐบาล	1 แห่ง	- บริษัทมหาชน จำกัด	3 ราย
- เอกชน	1 แห่ง		
- กรุงเทพมหานคร	1 แห่ง		
- จำนวนศูนย์บริการสาธารณสุข	1 แห่ง		
จำนวนโรงแรม	-		
จำนวนสถานีตำรวจนครบาล	2 แห่ง		
จำนวนที่ทำกาารไปรษณีย์โทรเลข	1 แห่ง		
จำนวนวัด	7 แห่ง		
จำนวนสวนสาธารณะ	92 แห่ง		
จำนวนหมู่บ้านจัดสรร	17 แห่ง		
จำนวนชุมชนแออัด	9 แห่ง		
ปริมาณขยะมูลฝอย	158.76 ตัน / วัน		

สถานที่ที่น่าสนใจ

วัดหนองแขม วัดหลักสาม วัดทองเนียม วัดไผ่เตี้ย วัดศรีนวลธรรมวิมล
วัดอุดมรังสี พิพิธภัณฑวัตถุเรือจำลอง โรงเรียนสำนักดาบพุทไธสวรรย์
สถานีโทรทัศน์ไทยทีวีช่อง 3 สวนผักปลอดสารพิษวัดศรีนวล สวนกล้วยไม้
สวนพุทธรักษ์ ฟาร์มจระเข้เลี้ยงคลองก้ามจิ้งจอก

ข้อมูลพื้นฐาน

รหัส	แขวง	จำนวนประชากร			จำนวนเนื้อที่ (ตร.กม.)	ความหนาแน่น (คน / ตร.กม.)	จำนวนบ้าน
		รวม	ชาย	หญิง			
01	หนองแขม	69,118	32,284	36,834	18.789	3,679	24,654
02	หนองค้างพลู	73,654	34,746	38,908	17.036	4,323	28,308
1023	รวมทั้งเขต	142,772	67,030	75,742	35.825	3,985	52,962

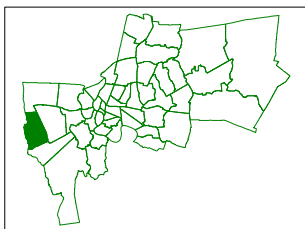
เขตทวีวัฒนา

จ.นครปฐม

เขตบางแค

จ.สมุทรสาคร

เขตบางบอน



0 0.4 0.8 1.2 1.6 กม.

เขตหนองแขม



24. เขตราชบุรีบูรณะ

คำขวัญ “ราชบุรีรัฐร่วมใจ ชมสมุนไพรมีเมือง ลือเลื่องภาคเกษตรกรรม ก้าวล้ำภาคอุตสาหกรรม เนรมิตจิตรกรรมฝาผนัง

เกจดังหลวงปู่โหมหลวงปู่พริ้ง ตักศิลาที่ยิ่งหลวงพ่อกินแดง เขียวชมแหล่งอาหารหลากหลาย”

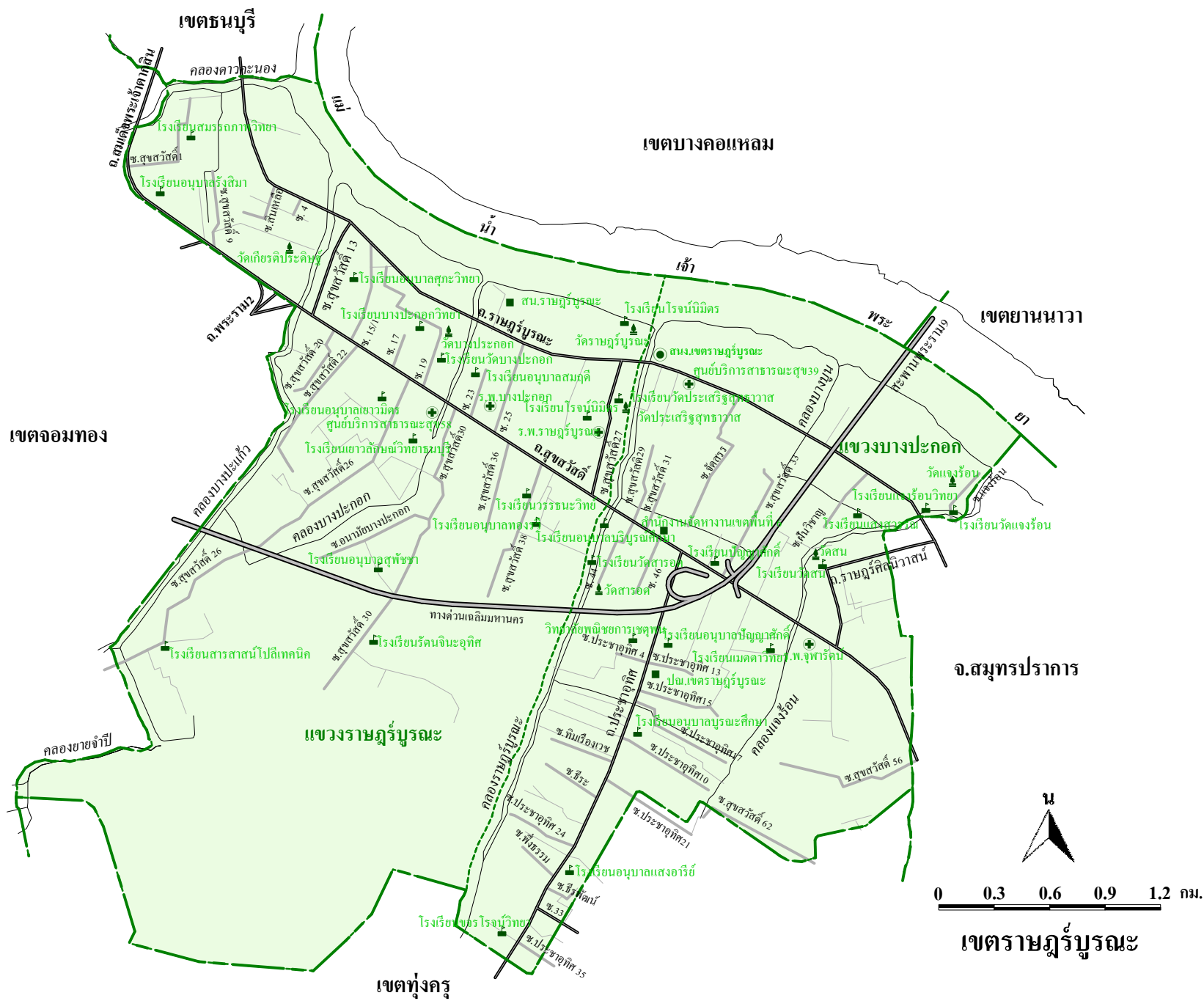
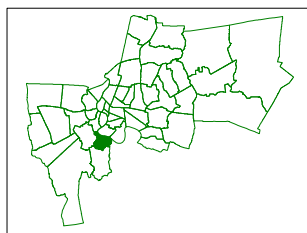
จำนวนเนื้อที่	15,782 ตร.กม.	จำนวนสถานประกอบการที่จดทะเบียนการค้า	2,751 ราย
จำนวนประชากร	90,559 คน	- ห้างหุ้นส่วนจำกัด	1,390 ราย
จำนวนโรงเรียน	6 แห่ง	- ห้างหุ้นส่วนสามัญนิติบุคคล	20 ราย
จำนวนโรงพยาบาล และสถานพยาบาล	4 แห่ง	- บริษัทจำกัด	1,336 ราย
- รัฐบาล	-	- บริษัท มหาชน จำกัด	5 ราย
- เอกชน	4 แห่ง		
- กรุงเทพมหานคร	-		
- จำนวนศูนย์บริการสาธารณสุข	2 แห่ง		
จำนวนโรงแรม	3 แห่ง		
จำนวนสถานีตำรวจนครบาล	2 แห่ง		
จำนวนที่ทำกรไปรษณีย์โทรเลข	2 แห่ง		
จำนวนวัด	7 แห่ง		
จำนวนสวนสาธารณะ	95 แห่ง		
จำนวนหมู่บ้านจัดสรร	1 แห่ง		
จำนวนชุมชนแออัด	27 แห่ง		
ปริมาณขยะมูลฝอย	118.07 ตัน / วัน		

สถานที่ที่น่าสนใจ

วัดแจรงร้อน วัดบางปะกอก วัดประเสริฐสุทธาวาส วัดหลวงพ่อก้อาลี วัดสวน
สวนสาธารณะเฉลิมพระเกียรติ 6 รอบพระชนมพรรษาฝั่งธนบุรี สวนสมุนไพรม
โรงเรียนรัตนจินะอุทิศ (หมากรุกลน) ศูนย์นันทนาการชุมชนสะพานพระราม 9
สำนักงานใหญ่ธนาคารกสิกรไทย

ข้อมูลพื้นฐาน

รหัส	แขวง	จำนวนประชากร			จำนวนเนื้อที่ (ตร.กม.)	ความหนาแน่น (คน / ตร.กม.)	จำนวนบ้าน
		รวม	ชาย	หญิง			
01	ราชบุรีบูรณะ	36,902	17,516	19,386	6.716	5,495	12,939
02	บางปะกอก	53,657	26,177	27,480	9.066	5,918	21,119
1024	รวมทั้งเขต	90,559	43,693	46,866	15.782	5,738	34,058



25. เขตบางพลัด

คำขวัญ “ศิลปะเชียงแสนสิงห์สาม อันลือนามพระแชงค้ำ กระท้อนอร้อยล้ำ ทิฉริมน้ำเจ้าพระยา

สุรบางยี่ขัน สีสะพานนั้นข้ามมา ยี่สิบสามวัดงามตา คือคุณค่าเขตบางพลัด”

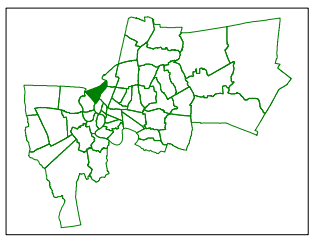
จำนวนเนื้อที่	11.360 ตร.กม.	จำนวนสถานประกอบการที่จดทะเบียนการค้า	3,590 ราย
จำนวนประชากร	102,320 คน	- ห้างหุ้นส่วนจำกัด	1,061 ราย
จำนวนโรงเรียน	11 แห่ง	- ห้างหุ้นส่วนสามัญนิติบุคคล	7 ราย
จำนวนโรงพยาบาล และสถานพยาบาล	3 แห่ง	- บริษัทจำกัด	2,515 ราย
- รัฐบาล	-	- บริษัทมหาชน จำกัด	7 ราย
- เอกชน	3 แห่ง		
- กรุงเทพมหานคร	-		
- จำนวนศูนย์บริการสาธารณสุข	1 แห่ง		
จำนวนโรงแรม	9 แห่ง		
จำนวนสถานีตำรวจนครบาล	3 แห่ง		
จำนวนที่ทำกาไปรษณีย์โทรเลข	3 แห่ง		
จำนวนวัด	23 แห่ง		
จำนวนสวนสาธารณะ	97 แห่ง		
จำนวนหมู่บ้านจัดสรร	1 แห่ง		
จำนวนชุมชนแออัด	41 แห่ง		
ปริมาณขยะมูลฝอย	144.10 ตัน / วัน		

สถานที่ที่น่าสนใจ

วัดคฤหบดี วัดบวรมงคล วัดภาณุรังษี วัดกนิษนาถ วัดอาวุธวิกสิตาราม
 วัดบางยี่ขัน มัสยิดบางอ้อ สะพานพระราม 8 สะพานกรุงธน บ้านราชกาฤณ
 หัตถกรรมเครื่องประดับไขนและละคร สถาปัตยกรรมยุโรปหลังงามริมเจ้าพระยา
 ศูนย์ฝึกอาชีพวัดเทพกศ

ข้อมูลพื้นฐาน

รหัส	แขวง	จำนวนประชากร			จำนวนเนื้อที่ (ตร.กม.)	ความหนาแน่น (คน / ตร.กม.)	จำนวนบ้าน
		รวม	ชาย	หญิง			
01	บางพลัด	27,491	12,815	14,676	3.296	8,341	8,968
02	บางอ้อ	27,061	12,619	14,442	2.846	9,508	11,513
03	บางบำหรุ	19,410	8,733	10,677	2.332	8,323	9,876
04	บางยี่ขัน	28,358	13,414	14,944	2.886	9,826	11,633
1025	รวมทั้งเขต	102,320	47,581	54,739	11.360	9,007	41,990



จ.นนทบุรี

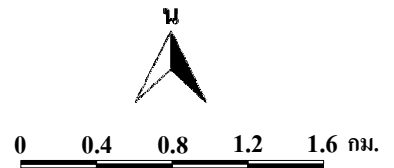
เขตบางซื่อ

เขตตลิ่งชัน

เขตดุสิต

เขตบางกอกน้อย

เขตพระนคร



เขตบางพลัด

26. เขตดินแดง

คำขวัญ “แหล่งเกษมชุมชน คนกระทรวงแรงงาน ศูนย์ศึกษาวิชาการ ตึกตระหง่าน กทม. 2 สนามประลองไทย-ญี่ปุ่น
สนับสนุนการศึกษา มีอุโมงค์ทางด่วนรถไฟฟ้ามอเตอร์เวย์ ถิ่นนี้หนาคือดินแดง”

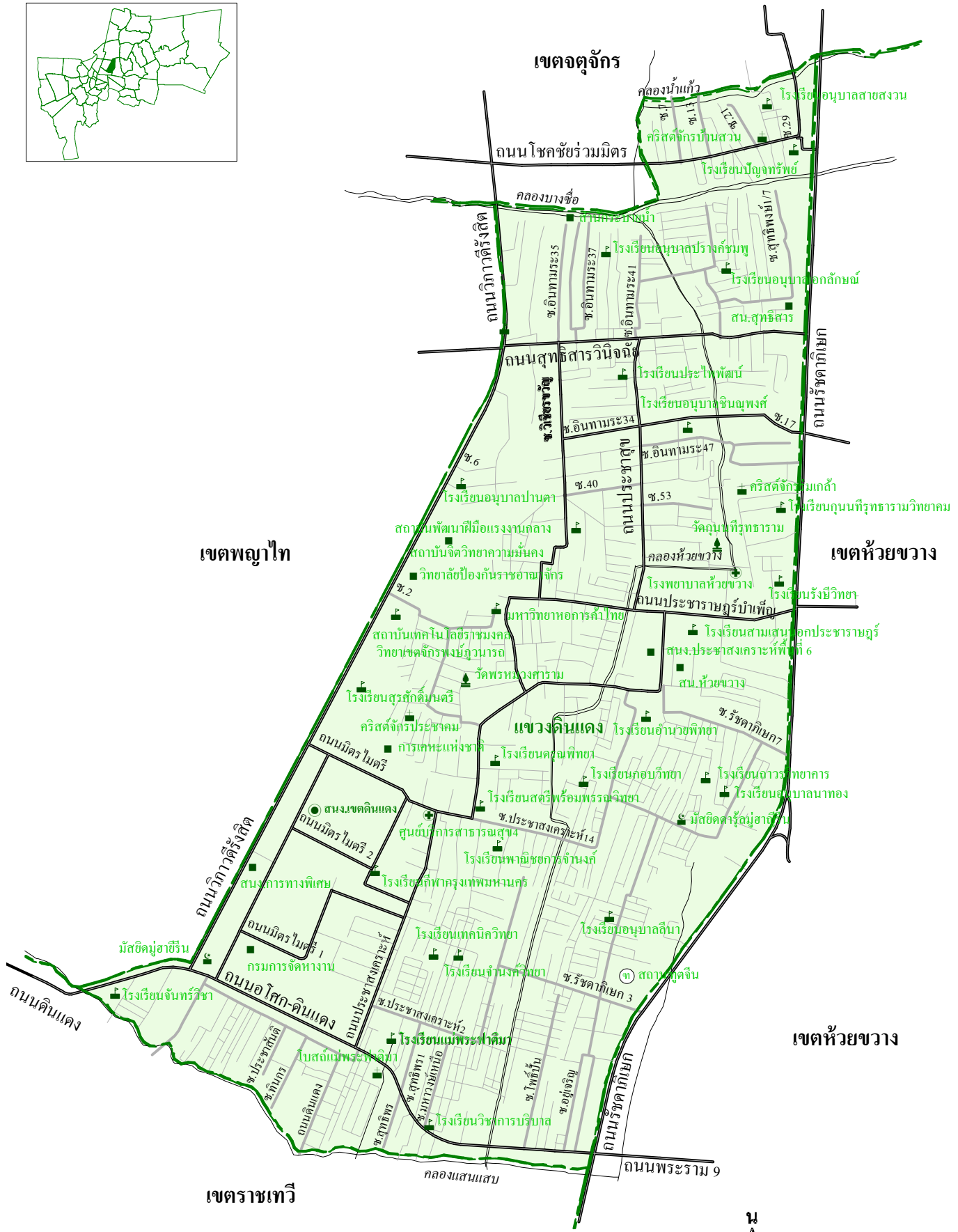
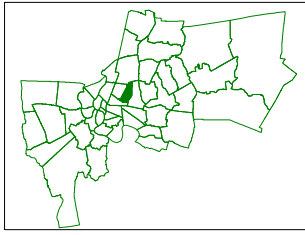
จำนวนเนื้อที่	8.354 ตร.กม.	จำนวนสถานประกอบการที่จดทะเบียนการค้า	4,863 ราย
จำนวนประชากร	136,696 คน	- ห้างหุ้นส่วนจำกัด	1,126 ราย
จำนวนโรงเรียน	3 แห่ง	- ห้างหุ้นส่วนสามัญนิติบุคคล	7 ราย
จำนวนโรงพยาบาล และสถานพยาบาล	1 แห่ง	- บริษัทจำกัด	3,724 ราย
- รัฐบาล	-	- บริษัทมหาชน จำกัด	6 ราย
- เอกชน	1 แห่ง		
- กรุงเทพมหานคร	-		
- จำนวนศูนย์บริการสาธารณสุข	2 แห่ง		
จำนวนโรงแรม	10 แห่ง		
จำนวนสถานีตำรวจนครบาล	3 แห่ง		
จำนวนที่ทำกรไปรษณีย์โทรเลข	2 แห่ง		
จำนวนวัด	2 แห่ง		
จำนวนสวนสาธารณะ	88 แห่ง		
จำนวนหมู่บ้านจัดสรร	3 แห่ง		
จำนวนชุมชนแออัด	5 แห่ง		
ปริมาณขยะมูลฝอย	234.82 ตัน / วัน		

สถานที่ที่น่าสนใจ

วัดพรหมวงศาราม วัดกุนนทีรุทธาราม โบสถ์แม่พระฟาติมา (ดินแดง)
ศูนย์เยาวชนกรุงเทพมหานคร (ไทย - ญี่ปุ่น) สถาบันพัฒนาฝีมือแห่งชาติ
วิทยาลัยป้องกันราชอาณาจักร สถานทูตสาธารณรัฐประชาชนจีน
ศาลาว่าการกรุงเทพมหานคร 2

ข้อมูลพื้นฐาน

รหัส	แขวง	จำนวนประชากร			จำนวนเนื้อที่ (ตร.กม.)	ความหนาแน่น (คน / ตร.กม.)	จำนวนบ้าน
		รวม	ชาย	หญิง			
01	ดินแดง	136,696	64,240	72,456	8.354	16,363	51,036
1026	รวมทั้งเขต	136,696	64,240	72,456	8.354	16,363	51,036



0 0.2 0.4 0.6 0.8 กม.

เขตดินแดง

27. เขตบึงกุ่ม

คำขวัญ “บึงกุ่มงาม สวนน้ำใหญ่ แหล่งพักอาศัย ประชากรร่วมใจพัฒนา”

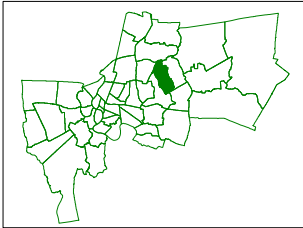
จำนวนเนื้อที่	24.311 ตร.กม.	จำนวนสถานประกอบการที่จดทะเบียนการค้า	7,181 ราย
จำนวนประชากร	147,712 คน	- ห้างหุ้นส่วนจำกัด	2,645 ราย
จำนวนโรงเรียน	8 แห่ง	- ห้างหุ้นส่วนสามัญนิติบุคคล	18 ราย
จำนวนโรงพยาบาล และสถานพยาบาล	2 แห่ง	- บริษัทจำกัด	4,515 ราย
- รัฐบาล	1 แห่ง	- บริษัทมหาชน จำกัด	3 ราย
- เอกชน	1 แห่ง		
- กรุงเทพมหานคร	-		
- จำนวนศูนย์บริการสาธารณสุข	2 แห่ง		
จำนวนโรงแรม	1 แห่ง		
จำนวนสถานีตำรวจนครบาล	3 แห่ง		
จำนวนที่ทำกาารไปรษณีย์โทรเลข	-		
จำนวนวัด	4 แห่ง		
จำนวนสวนสาธารณะ	74 แห่ง		
จำนวนหมู่บ้านจัดสรร	19 แห่ง		
จำนวนชุมชนแออัด	19 แห่ง		
ปริมาณขยะมูลฝอย	152.64 ตัน / วัน		

สถานที่ที่น่าสนใจ

วัดนวลจันทร์ วัดบางเตย วัดสุวรรณประสิทธิ์ สวนเสรีไทย บึงสำราญ
สวนสาธารณะริมทะเลสาบการเคหะแห่งชาติ (สวนเฉลิมพระเกียรติ)
พิพิธภัณฑ์เสรีไทยอนุสรณ์ บ้านก้ามปู แปลงสาธิตเกษตร

ข้อมูลพื้นฐาน

รหัส	แขวง	จำนวนประชากร			จำนวนเนื้อที่ (ตร.กม.)	ความหนาแน่น (คน / ตร.กม.)	จำนวนบ้าน
		รวม	ชาย	หญิง			
01	คลองกุ่ม	122,949	56,982	65,967	10.811	11,373	52,054
02	นวมินทร์	24,749	11,195	13,554	4.885	5,066	8,733
03	นวลจันทร์	14	5	9	8.615	2	108
1027	รวมทั้งเขต	147,712	68,182	79,530	24.311	6,076	60,895



28. เขตสาทร

คำขวัญ “ลำเภาทองคำ สูดสวนปารัมย์เย็น เน้นนโยบายเมืองน่าอยู่ สถาบันความรู้มากมี จุบรวมสถานที่แหล่งทูต”

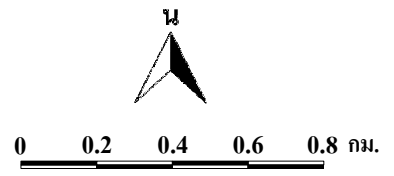
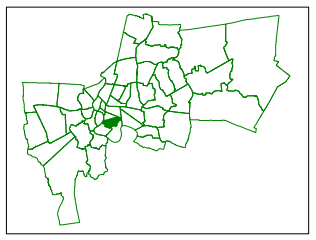
จำนวนเนื้อที่	9.326 ตร.กม.	จำนวนสถานประกอบการที่จดทะเบียนการค้า	4,938 ราย
จำนวนประชากร	89,294 คน	- ห้างหุ้นส่วนจำกัด	907 ราย
จำนวนโรงเรียน	2 แห่ง	- ห้างหุ้นส่วนสามัญนิติบุคคล	13 ราย
จำนวนโรงพยาบาล และสถานพยาบาล	1 แห่ง	- บริษัทจำกัด	3,975 ราย
- รัฐบาล	-	- บริษัทมหาชน จำกัด	43 ราย
- เอกชน	1 แห่ง		
- กรุงเทพมหานคร	-		
- จำนวนศูนย์บริการสาธารณสุข	1 แห่ง		
จำนวนโรงแรม	9 แห่ง		
จำนวนสถานีตำรวจนครบาล	2 แห่ง		
จำนวนที่ทำกาารไปรษณีย์โทรเลข	2 แห่ง		
จำนวนวัด	5 แห่ง		
จำนวนสวนสาธารณะ	70 แห่ง		
จำนวนหมู่บ้านจัดสรร	6 แห่ง		
จำนวนชุมชนแออัด	17 แห่ง		
ปริมาณขยะมูลฝอย	161.63 ตัน / วัน		

สถานที่ที่น่าสนใจ

วัดยานนาวา วัดดอน วัดปรก วัดสุทธิวราราม วัดกลุ่มเจริญศรัทธา วัดเชนทร์หลุยส์ บ้านซอยสวนพลู (บ้านม.ร.ว.ลี้กุลฤทธิ์ ปราโมช) บ้านเก๋ริมถนนสาทร สวนสวยในป่าช้า หอการค้าไทย-จีน สะพานปลากรุงเทพ

ข้อมูลพื้นฐาน

รหัส	แขวง	จำนวนประชากร			จำนวนเนื้อที่ (ตร.กม.)	ความหนาแน่น (คน / ตร.กม.)	จำนวนบ้าน
		รวม	ชาย	หญิง			
01	ทุ่งวัดดอน	44,259	20,871	23,388	3.195	13,853	15,851
02	ยานนาวา	24,363	11,629	12,734	2.090	11,657	9,028
03	ทุ่งมหาเมฆ	20,672	10,175	10,497	4.041	5,116	11,833
1028	รวมทั้งเขต	89,294	42,675	46,619	9.326	9,575	36,712



เขตสาทร

29. เขตบางซื่อ

คำขวัญ “เป็นอำเภอเก่า ลือเลื่องพระสัมฤทธิ์ งามวิจิตรศิลปกรรม เลิศล้ำงานแกะสลัก สวยสะอาดสวนริมคลอง”

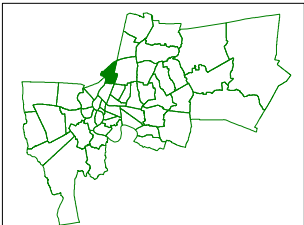
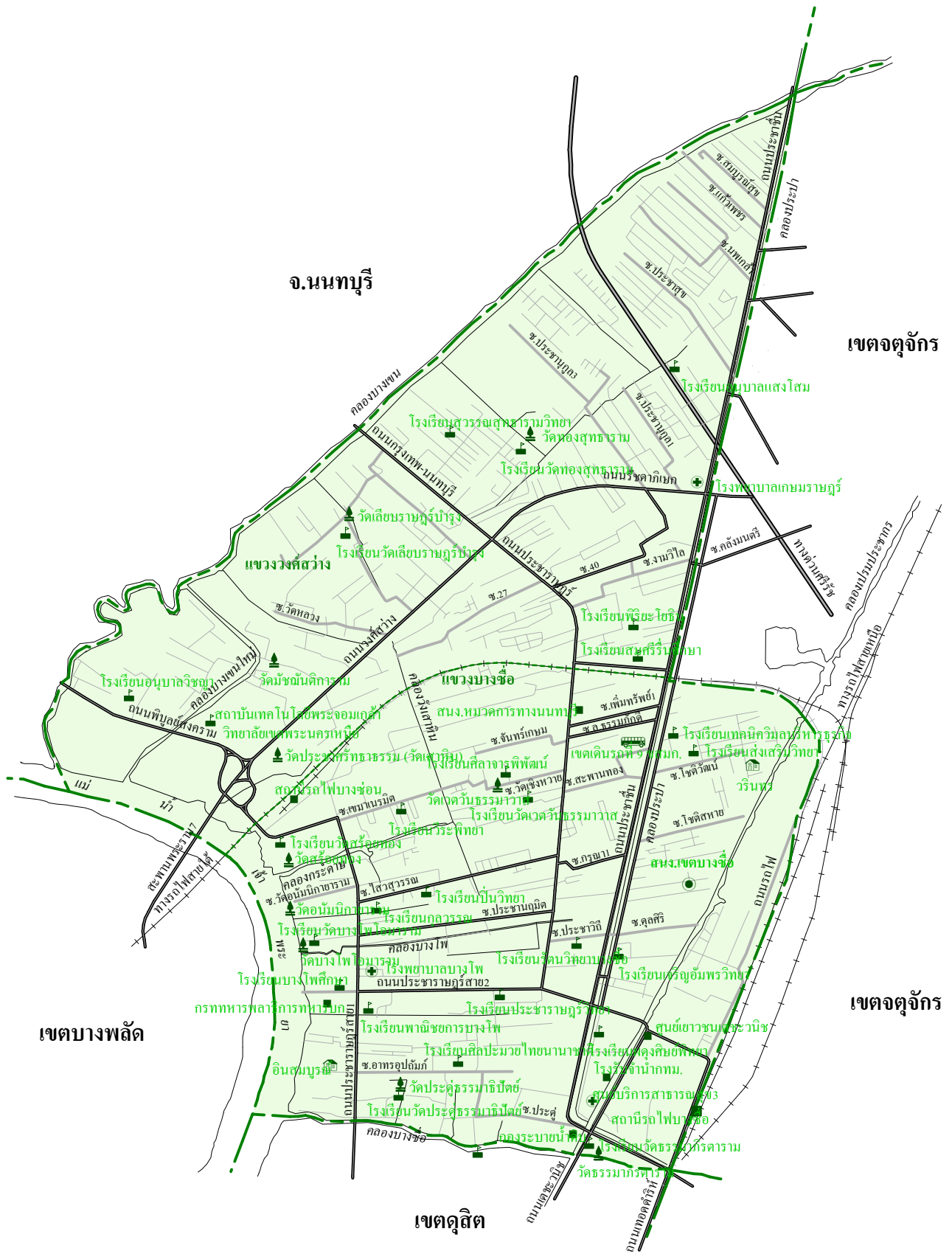
จำนวนเนื้อที่	11,545 ตร.กม.	จำนวนสถานประกอบการที่จดทะเบียนการค้า	3,511 ราย
จำนวนประชากร	142,338 คน	- ห้างหุ้นส่วนจำกัด	1,038 ราย
จำนวนโรงเรียน	7 แห่ง	- ห้างหุ้นส่วนสามัญนิติบุคคล	13 ราย
จำนวนโรงพยาบาล และสถานพยาบาล	2 แห่ง	- บริษัทจำกัด	2,450 ราย
- รัฐบาล	-	- บริษัทมหาชน จำกัด	10 ราย
- เอกชน	2 แห่ง		
- กรุงเทพมหานคร	-		
- จำนวนศูนย์บริการสาธารณสุข	2 แห่ง		
จำนวนโรงแรม	1 แห่ง		
จำนวนสถานีตำรวจนครบาล	3 แห่ง		
จำนวนที่ทำกรไปรษณีย์โทรเลข	2 แห่ง		
จำนวนวัด	9 แห่ง		
จำนวนสวนสาธารณะ	118 แห่ง		
จำนวนหมู่บ้านจัดสรร	2 แห่ง		
จำนวนชุมชนแออัด	46 แห่ง		
ปริมาณขยะมูลฝอย	162.54 ตัน / วัน		

สถานที่ที่น่าสนใจ

วัดสร้อยทอง วัดเวตวันธรรมवास (ประเพณีแห่เรือชักพระ) วัดอนัมนิทายาราม
 วัดบางโพธิ์อมวาส วัดเลียบราษฎร์บำรุง วัดประดู่ธรรมาริบัติย์
 วัดมัชฌันติการาม วัดประชาศรีทธาธรรม การทำหัวโขนที่ชุมชนสะพานไม้
 บ้านเปรมใจ (ชอยประชาชน 37) สะพานพระราม 6
 แหล่งเฟอร์นิเจอร์ไม้ (ประชาคมประชานฤมิตร) สถานีรถไฟบางซื่อ
 ธรรมชาติและสถานที่พักผ่อนหย่อนใจ (ชอยวัดทองสุทธาราม)
 บ้านช่างไทยศูนย์ศิลป์วัฒนธรรมเขตบางซื่อ

ข้อมูลพื้นฐาน

รหัส	แขวง	จำนวนประชากร			จำนวนเนื้อที่ (ตร.กม.)	ความหนาแน่น (คน / ตร.กม.)	จำนวนบ้าน
		รวม	ชาย	หญิง			
01	บางซื่อ	93,649	44,996	48,653	5.762	16,253	29,638
02	วงศ์สว่าง	48,689	22,633	26,056	5.783	8,419	16,292
1029	รวมทั้งเขต	142,338	67,629	74,709	11.545	12,329	45,930



0 0.3 0.6 0.9 1.2 กม.

เขตบางช้อ

30. เขตจตุจักร

คำขวัญ “แหล่งรวมพันธุ์ไม้ หลากหลายการคมนาคม เกษตรกรคนนิยม ชมสินค้าตลาดนัด”

จำนวนเนื้อที่	32,908 ตร.กม.	จำนวนสถานประกอบการที่จดทะเบียนการค้า	9,743 ราย
จำนวนประชากร	164,210 คน	- ห้างหุ้นส่วนจำกัด	1,829 ราย
จำนวนโรงเรียน	7 แห่ง	- ห้างหุ้นส่วนสามัญนิติบุคคล	22 ราย
จำนวนโรงพยาบาล และสถานพยาบาล	5 แห่ง	- บริษัทจำกัด	7,840 ราย
- รัฐบาล	4 แห่ง	- บริษัทมหาชน จำกัด	52 ราย
- เอกชน	1 แห่ง		
- กรุงเทพมหานคร	-		
- จำนวนศูนย์บริการสาธารณสุข	2 แห่ง		
จำนวนโรงแรม	7 แห่ง		
จำนวนสถานีตำรวจนครบาล	6 แห่ง		
จำนวนที่ทำกาารไปรษณีย์โทรเลข	4 แห่ง		
จำนวนวัด	2 แห่ง		
จำนวนสวนสาธารณะ	104 แห่ง		
จำนวนหมู่บ้านจัดสรร	7 แห่ง		
จำนวนชุมชนแออัด	24 แห่ง		
ปริมาณขยะมูลฝอย	332.87 ตัน / วัน		

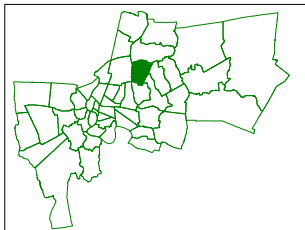
สถานที่ที่น่าสนใจ

วัดเสมียนนารี สวนสมเด็จพระนางเจ้าสิริกิติ์ สวนจตุจักรและตลาดนัดจตุจักร สวนวชิรเบญจทัศ (สวนรถไฟ) หอเกียรติภูมิรถไฟ ศูนย์หัตถกรรมทองลงหิน พิพิธภัณฑ์เด็กกรุงเทพมหานคร พิพิธภัณฑ์รถไฟ พิพิธภัณฑ์อัยการไทย พิพิธภัณฑ์ในมหาวิทยาลัยเกษตรศาสตร์ อุทยานผีเสื้อและแมลงกรุงเทพฯ พิพิธภัณฑ์ธนาคารไทย (ธนาคารไทยพาณิชย์) กรมส่งเสริมการค้าส่งออก ธนาคารเชื้อพันธุ์พืชแห่งชาติ ตลาดบองมาร์เช่ สถานแสดงพันธุ์ปลาน้ำจืด

ข้อมูลพื้นฐาน

รหัส	แขวง	จำนวนประชากร			จำนวนเนื้อที่ (ตร.กม.)	ความหนาแน่น (คน / ตร.กม.)	จำนวนบ้าน
		รวม	ชาย	หญิง			
01	ลาดยาว	48,028	22,814	25,214	10.690	4,493	21,034
02	เสนานิคม	21,508	10,324	11,184	2.826	7,611	9,326
03	จันทระเกษม	38,551	18,108	20,443	6.026	6,397	20,137
04	จอมพล	30,016	13,571	16,445	5.488	5,469	18,220
05	จตุจักร	26,107	12,852	13,255	7.878	3,314	12,394
1030	รวมทั้งเขต	164,210	77,669	86,541	32.908	4,990	81,111

เขตหลักสี่



0 0.4 0.8 1.2 1.6 กม.



เขตจตุจักร

31. เขตบางคอแหลม

คำขวัญ “สวนเฉลิมพระเกียรติฯ ริมน้ำ งามล้ำธรรมชาติบุษบก ถนนคกัฒนเก๋า ลือเล่หลวงพ่อดง

เมืองแห่งเศรษฐกิจใหม่ งามวิไลพระสัมฤทธิ์ สองทิศติดเจ้าพระยา สูงสง่าสะพานพระราม 3”

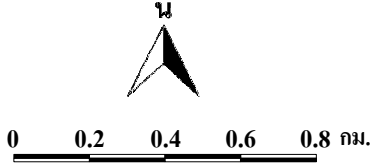
จำนวนเนื้อที่	10,921 ตร.กม.	จำนวนสถานประกอบการที่จดทะเบียนการค้า	3,228 ราย
จำนวนประชากร	99,994 คน	- ห้างหุ้นส่วนจำกัด	889 ราย
จำนวนโรงเรียน	7 แห่ง	- ห้างหุ้นส่วนสามัญนิติบุคคล	7 ราย
จำนวนโรงพยาบาล และสถานพยาบาล	2 แห่ง	- บริษัทจำกัด	2,327 ราย
- รัฐบาล	-	- บริษัทมหาชน จำกัด	5 ราย
- เอกชน	1 แห่ง		
- กรุงเทพมหานคร	1 แห่ง		
- จำนวนศูนย์บริการสาธารณสุข	3 แห่ง		
จำนวนโรงแรม	3 แห่ง		
จำนวนสถานีตำรวจนครบาล	1 แห่ง		
จำนวนที่ทำการไปรษณีย์โทรเลข	2 แห่ง		
จำนวนวัด	10 แห่ง		
จำนวนสวนสาธารณะ	86 แห่ง		
จำนวนหมู่บ้านจัดสรร	-		
จำนวนชุมชนแออัด	26 แห่ง		
ปริมาณขยะมูลฝอย	129.26 ตัน / วัน		

สถานที่ที่น่าสนใจ

วัดวรจรยยาวาส วัดราชสิงขร วัดพระยาไกร วัดจันทน์นอก วัดจันทน์ใน วัดไผ่เงินโชตนาราม วัดบางโคล่นอก มัสยิดบางอุทิศ มัสยิดอัล - อดีก ชมรมอนุรักษ์ส่งเสริมดนตรีไทย (วัดเรืองยศสุทธาราม) สะพานกรุงเทพ สะพานพระราม 3 รถราง โรงเรียนอนุรักษ์และส่งเสริมธรรมชาติบำบัด กรุงเทพฯ

ข้อมูลพื้นฐาน

รหัส	แขวง	จำนวนประชากร			จำนวนเนื้อที่ (ตร.กม.)	ความหนาแน่น (คน / ตร.กม.)	จำนวนบ้าน
		รวม	ชาย	หญิง			
01	บางคอแหลม	27,732	13,328	14,404	2,749	10,088	9,859
02	วัดพระยาไกร	30,639	14,719	15,920	2,300	13,321	9,958
03	บางโคล่	41,623	19,934	21,689	5,872	7,088	16,244
1031	รวมทั้งเขต	99,994	47,981	52,013	10,921	9,156	36,061



เขตบางค้อแหลม

เขตราษฎร์บูรณะ

เขตธนบุรี

เขตคลองสาน

เขตสาทร

เขตยานนาวา

32. เขตประเวศ

คำขวัญ “เขตประเวศร่มรื่น ชมเขื่อนสวนหลวง ร.9 มหาวิทยาลัยเปิดเจ็ดเฉลา ประชาชนเรามีคุณธรรม”

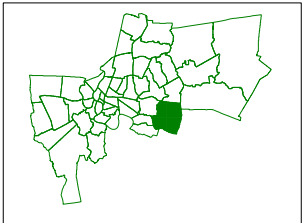
จำนวนเนื้อที่	52,490 ตร.กม.	จำนวนสถานประกอบการที่จดทะเบียนการค้า	6,780 ราย
จำนวนประชากร	155,077 คน	- ห้างหุ้นส่วนจำกัด	1,929 ราย
จำนวนโรงเรียน	16 แห่ง	- ห้างหุ้นส่วนสามัญนิติบุคคล	10 ราย
จำนวนโรงพยาบาล และสถานพยาบาล	1 แห่ง	- บริษัทจำกัด	4,833 ราย
- รัฐบาล	-	- บริษัทมหาชน จำกัด	8 ราย
- เอกชน	-		
- กรุงเทพมหานคร	1 แห่ง		
- จำนวนศูนย์บริการสาธารณสุข	1 แห่ง		
จำนวนโรงแรม	5 แห่ง		
จำนวนสถานีตำรวจนครบาล	3 แห่ง		
จำนวนที่ทำกาารไปรษณีย์โทรเลข	2 แห่ง		
จำนวนวัด	6 แห่ง		
จำนวนสวนสาธารณะ	55 แห่ง		
จำนวนหมู่บ้านจัดสรร	7 แห่ง		
จำนวนชุมชนแออัด	3 แห่ง		
ปริมาณขยะมูลฝอย	217.25 ตัน / วัน		

สถานที่ที่น่าสนใจ

วัดตะกล้า วัดกระทู้มเสื่อปลา วัดทุ่งลานนา วัดแก้วพิทักษ์เจริญธรรม
 วัดทุ่งเศรษฐี นิคมอุตสาหกรรมอัญมณี สวนหลวง ร. 9 มูลนิธิสวนหลวง ร.9
 ศูนย์อัญธานี บ้านเรือนไทย บ้านขนมไทย ชมรมบ้านเจียรไนพลอย
 ชุมชนเลียบริมคลองประเวศ สปัน แกลเลอรี ซิคอนสแควร์ช้อปปิ้งเซ็นเตอร์
 เสรีช้อปปิ้งเซ็นเตอร์ แหล่งนภธรรมชาติบึงหนองบอน

ข้อมูลพื้นฐาน

รหัส	แขวง	จำนวนประชากร			จำนวนเนื้อที่ (ตร.กม.)	ความหนาแน่น (คน / ตร.กม.)	จำนวนบ้าน
		รวม	ชาย	หญิง			
01	ประเวศ	72,470	34,598	37,872	22.805	3,178	25,525
02	หนองบอน	43,231	20,315	22,916	14.513	2,979	20,163
03	คอกไม้	39,376	18,797	20,579	15.172	2,595	19,387
1032	รวมทั้งเขต	155,077	73,710	81,367	52.490	2,954	65,075



จ.สมุทรปราการ

33. เขตคลองเตย

คำขวัญ “ท่าเรือสินค้า ท้องฟ้าจำลอง อุทยานน้ำมอง ชุมชนหลากหลาย

ศูนย์ประชุมกรีกไกร ตลาดใหญ่คลองเตย”

จำนวนเนื้อที่	12,994 ตร.กม.	จำนวนสถานประกอบการที่จดทะเบียนการค้า	7,790 ราย
จำนวนประชากร	114,694 คน	- ห้างหุ้นส่วนจำกัด	1,425 ราย
จำนวนโรงเรียน	4 แห่ง	- ห้างหุ้นส่วนสามัญนิติบุคคล	18 ราย
จำนวนโรงพยาบาล และสถานพยาบาล	3 แห่ง	- บริษัทจำกัด	6,311 ราย
- รัฐบาล	2 แห่ง	- บริษัทมหาชน จำกัด	36 ราย
- เอกชน	1 แห่ง		
- กรุงเทพมหานคร	-		
- จำนวนศูนย์บริการสาธารณสุข	2 แห่ง		
จำนวนโรงแรม	22 แห่ง		
จำนวนสถานีตำรวจนครบาล	1 แห่ง		
จำนวนที่ทำกาารไปรษณีย์โทรเลข	1 แห่ง		
จำนวนวัด	28 แห่ง		
จำนวนสวนสาธารณะ	82 แห่ง		
จำนวนหมู่บ้านจัดสรร	2 แห่ง		
จำนวนชุมชนแออัด	4 แห่ง		
ปริมาณขยะมูลฝอย	287.31 ตัน / วัน		

สถานที่ที่น่าสนใจ

วัดคลองเตยใน วัดสะพาน วัดคลองเตยนอก ศูนย์การประชุมแห่งชาติสิริกิติ์ ศูนย์วิทยาศาสตร์เพื่อการศึกษาแห่งชาติและท้องฟ้าจำลอง ตำหนักปลายเนิน องค์การพุทธศาสนิกสัมพันธ์แห่งโลก พิพิธภัณฑ์เกษตรกรรมไทย อุทยานเบญจสิริ สวนเบญจกิติ โรงงานยาสูบ การท่าเรือแห่งประเทศไทย ห้างสรรพสินค้าเอ็มโพเรียม ตลาดปิ่นัง

ข้อมูลพื้นฐาน

รหัส	แขวง	จำนวนประชากร			จำนวนเนื้อที่ (ตร.กม.)	ความหนาแน่น (คน / ตร.กม.)	จำนวนบ้าน
		รวม	ชาย	หญิง			
01	คลองเตย	76,973	37,499	39,474	7.249	10,618	31,279
02	คลองตัน	12,457	5,880	6,577	1.895	6,574	9,477
03	พระโขนง	25,264	12,022	13,242	3.850	6,562	14,431
1033	รวมทั้งเขต	114,694	55,401	59,293	12.994	8,827	55,187

34. เขตสวนหลวง

คำขวัญ “สวนหลวงรื่นรมย์ อุดมสมบูรณ์ เกื้อกูลคุณธรรม”

จำนวนเนื้อที่	23.678 ตร.กม.	จำนวนสถานประกอบการที่จดทะเบียนการค้า	6,233 ราย
จำนวนประชากร	115,883 คน	- ห้างหุ้นส่วนจำกัด	1,267 ราย
จำนวนโรงเรียน	8 แห่ง	- ห้างหุ้นส่วนสามัญนิติบุคคล	2 ราย
จำนวนโรงพยาบาล และสถานพยาบาล	3 แห่ง	- บริษัทจำกัด	4,949 ราย
- รัฐบาล	-	- บริษัทมหาชน จำกัด	15 ราย
- เอกชน	3 แห่ง		
- กรุงเทพมหานคร	-		
- จำนวนศูนย์บริการสาธารณสุข	2 แห่ง		
จำนวนโรงแรม	2 แห่ง		
จำนวนสถานีตำรวจนครบาล	4 แห่ง		
จำนวนที่ทำกาารไปรษณีย์โทรเลข	3 แห่ง		
จำนวนวัด	8 แห่ง		
จำนวนสวนสาธารณะ	45 แห่ง		
จำนวนหมู่บ้านจัดสรร	7 แห่ง		
จำนวนชุมชนแออัด	29 แห่ง		
ปริมาณขยะมูลฝอย	207.15 ตัน / วัน		

สถานที่ที่น่าสนใจ

วัดมหาบุศย์และเรือนแม่เฒ่าพระโขนง วัดต้นไทรย์ วัดยาง วัดปากบ่อ
 วัดจจรศิริ (วัดขอม) วัดทองโน วัดใต้ มัสยิดอัลเอียะดิซอม มัสยิดคารู่อามีน
 มัสยิดอัลกุบรอ (สุเหร่าใหญ่) มัสยิดนูรือสลาม ศูนย์กลางอิสลามแห่งประเทศไทย
 พิพิธภัณฑ์พุทธศิลป์

ข้อมูลพื้นฐาน

รหัส	แขวง	จำนวนประชากร			จำนวนเนื้อที่ (ตร.กม.)	ความหนาแน่น (คน / ตร.กม.)	จำนวนบ้าน
		รวม	ชาย	หญิง			
01	สวนหลวง	115,883	53,971	61,912	23.678	4,894	52,739
1034	รวมทั้งเขต	115,883	53,971	61,912	23.678	4,894	52,739



เขตห้วยขวาง

เขตบางกะปิ

เขตบางกะปิ

เขตวัฒนา

เขตประเวศ

เขตพระโขนง

0 0.4 0.8 1.2 1.6 กม.

เขตสวนหลวง

35. เขตจอมทอง

คำขวัญ “หลวงปู่เฒ่าวัดหนึ่ง ตลาดดั่งวัดไทร หวานชื่นใจส้มบางมด ราชโอรสวัดงาม”

จำนวนเนื้อที่	26.265 ตร.กม.	จำนวนสถานประกอบการที่จดทะเบียนการค้า	3,536 ราย
จำนวนประชากร	162,151 คน	- ห้างหุ้นส่วนจำกัด	1,381 ราย
จำนวนโรงเรียน	11 แห่ง	- ห้างหุ้นส่วนสามัญนิติบุคคล	4 ราย
จำนวนโรงพยาบาล และสถานพยาบาล	3 แห่ง	- บริษัทจำกัด	2,147 ราย
- รัฐบาล	-	- บริษัทมหาชน จำกัด	4 ราย
- เอกชน	3 แห่ง		
- กรุงเทพมหานคร	-		
- จำนวนศูนย์บริการสาธารณสุข	1 แห่ง		
จำนวนโรงแรม	1 แห่ง		
จำนวนสถานีตำรวจนครบาล	3 แห่ง		
จำนวนที่ทำกาารไปรษณีย์โทรเลข	1 แห่ง		
จำนวนวัด	17 แห่ง		
จำนวนสวนสาธารณะ	64 แห่ง		
จำนวนหมู่บ้านจัดสรร	4 แห่ง		
จำนวนชุมชนแออัด	4 แห่ง		
ปริมาณขยะมูลฝอย	192.75 ตัน / วัน		

สถานที่ที่น่าสนใจ

วัดแก้วไพฑูรย์ วัดเลา วัดยายร่ม วัดหนึ่ง วัดนางนอง วัดราชโอรสาราม
 วัดศาลาครืน วัดไทรและตลาดน้ำวัดไทร วัดบางประทุนนอก วัดบางขุนเทียนนอก
 วัดบางขุนเทียนกลาง วัดบางขุนเทียนใน วัดมงคลวราราม วัดสีสุก
 พิพิธภัณฑ์ท้องถิ่นเขตจอมทอง คลองด่าน (สายน้ำประเวศศาสตร์)

ข้อมูลพื้นฐาน

รหัส	แขวง	จำนวนประชากร			จำนวนเนื้อที่ (ตร.กม.)	ความหนาแน่น (คน / ตร.กม.)	จำนวนบ้าน
		รวม	ชาย	หญิง			
01	บางขุนเทียน	40,636	19,547	21,089	5.789	7,020	13,287
02	บางค้อ	38,239	18,382	19,857	3.375	11,330	12,269
03	บางมด	44,410	21,155	23,255	11.918	3,726	18,301
04	จอมทอง	38,866	18,750	20,116	5.183	7,499	14,254
1034	รวมทั้งเขต	162,151	77,834	84,317	26.265	6,174	58,111

เขตภาษีเจริญ

เขตธนบุรี

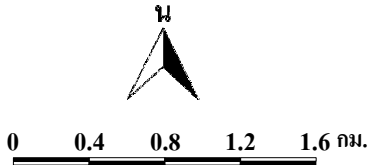
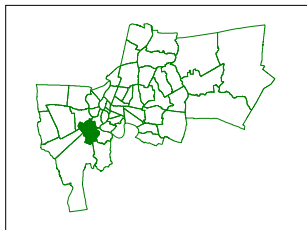


เขตบางบอน

เขตราชบุรีบูรณะ

เขตบางขุนเทียน

เขตทุ่งครุ



เขตจอมทอง

36. เขตดอนเมือง

คำขวัญ “ประตูสู่ประเทศ อาณาเขตทั่ไฟฟ้า งามสง่าสนามบินดอนเมือง เลื่องชื่อรับชาวต่างประเทศ

เหนือสุดเขตกรุงเทพมหานคร”

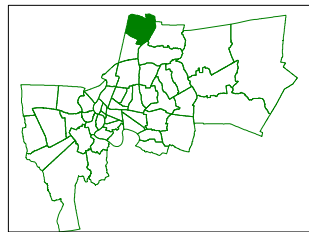
จำนวนเนื้อที่	36.803 ตร.กม.	จำนวนสถานประกอบการที่จดทะเบียนการค้า	3,956 ราย
จำนวนประชากร	165,433 คน	- ห้างหุ้นส่วนจำกัด	1,726 ราย
จำนวนโรงเรียน	6 แห่ง	- ห้างหุ้นส่วนสามัญนิติบุคคล	14 ราย
จำนวนโรงพยาบาล และสถานพยาบาล	-	- บริษัทจำกัด	2,210 ราย
- รัฐบาล	-	- บริษัทมหาชน จำกัด	6 ราย
- เอกชน	-		
- กรุงเทพมหานคร	-		
- จำนวนศูนย์บริการสาธารณสุข	1 แห่ง		
จำนวนโรงแรม	1 แห่ง		
จำนวนสถานีตำรวจนครบาล	1 แห่ง		
จำนวนที่ทำกาารไปรษณีย์โทรเลข	1 แห่ง		
จำนวนวัด	7 แห่ง		
จำนวนสวนสาธารณะ	74 แห่ง		
จำนวนหมู่บ้านจัดสรร	56 แห่ง		
จำนวนชุมชนแออัด	21 แห่ง		
ปริมาณขยะมูลฝอย	153.81 ตัน / วัน		

สถานที่ที่น่าสนใจ

วัดสีกัน (พุทธสยาม) วัดดอนเมือง วัดเทพนิมิตร วัดเวฬุวนาราม วัดพรหมรังษี
อนุสรณ์สถานแห่งชาติ พิพิธภัณฑ์กองทัพอากาศ เรือนรัตนโกสินทร์
ท่าอากาศยานกรุงเทพ (ดอนเมือง) ศูนย์สปีนอารยวัฒนธรรม บ่อตกปลาเทพนคร
โรงแรมอมารีแอร์พอร์ต

ข้อมูลพื้นฐาน

รหัส	แขวง	จำนวนประชากร			จำนวนเนื้อที่ (ตร.กม.)	ความหนาแน่น (คน / ตร.กม.)	จำนวนบ้าน
		รวม	ชาย	หญิง			
01	ดอนเมือง	79,932	37,744	42,188	10.605	7,537	32,002
02	สนามบิน	23,044	13,091	9,953	14.664	1,571	7,838
03	สีกัน	62,457	31,623	30,834	11.534	5,415	22,578
1036	รวมทั้งเขต	165,433	82,458	82,975	36.803	4,495	62,418



0 0.5 1 1.5 2 กม.

เขตดอนเมือง

37. เขตราชเทวี

คำขวัญ “นามราชเทวีศรีสง่า ล้ำคุณค่าวังพญาไท อนุสาวรีย์ชัยทหารหาญ ศิลปะโบราณวังสวนผักกาด

เด่นผงาดโบหยกตีกระฟ้า งามจับตาผ้าไหมที่บ้านครัว”

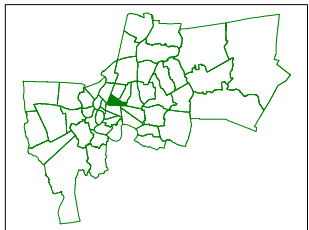
จำนวนเนื้อที่	7,126 ตร.กม.	จำนวนสถานประกอบการที่จดทะเบียนการค้า	4,359 ราย
จำนวนประชากร	77,078 คน	- ห้างหุ้นส่วนจำกัด	675 ราย
จำนวนโรงเรียน	4 แห่ง	- ห้างหุ้นส่วนสามัญนิติบุคคล	10 ราย
จำนวนโรงพยาบาล และสถานพยาบาล	9 แห่ง	- บริษัทจำกัด	3,657 ราย
- รัฐบาล	7 แห่ง	- บริษัทมหาชน จำกัด	17 ราย
- เอกชน	2 แห่ง		
- กรุงเทพมหานคร	-		
- จำนวนศูนย์บริการสาธารณสุข	1 แห่ง		
จำนวนโรงแรม	29 แห่ง		
จำนวนสถานีตำรวจนครบาล	1 แห่ง		
จำนวนที่ทำกาารไปรษณีย์โทรเลข	2 แห่ง		
จำนวนวัด	4 แห่ง		
จำนวนสวนสาธารณะ	133 แห่ง		
จำนวนหมู่บ้านจัดสรร	-		
จำนวนชุมชนแออัด	20 แห่ง		
ปริมาณขยะมูลฝอย	172.23 ตัน / วัน		

สถานที่ที่น่าสนใจ

วัดศิंहสาราม วัดอภัยทายาราม วัดพระยง วัดทัศนารุณสุนทรภิราม
พิพิธภัณฑ์แรงงานไทย พิพิธภัณฑ์วังสวนผักกาด พิพิธภัณฑ์บ้านตุ๊กตา
พิพิธภัณฑ์ทรัพยากรธรณี (พิพิธภัณฑ์แร่และหิน) อนุสาวรีย์ชัยสมรภูมิ
พระราชวังพญาไท สวนสันติภาพ ชุมชนบ้านครัวเหนือ พันธุ์ทิพย์พลาซ่า
ตึกโบหยก 2 บ้านตุ๊กตาบางกอกคอลลี ศูนย์การค้าประตูน้ำ

ข้อมูลพื้นฐาน

รหัส	แขวง	จำนวนประชากร			จำนวนเนื้อที่ (ตร.กม.)	ความหนาแน่น (คน / ตร.กม.)	จำนวนบ้าน
		รวม	ชาย	หญิง			
01	ทุ่งพญาไท	32,057	15,509	16,548	2,559	12,527	9,139
02	ถนนพญาไท	9,579	4,381	5,198	1,136	8,432	8,378
03	ถนนเพชรบุรี	16,226	7,638	8,588	1,148	14,134	9,185
04	มักกะสัน	19,216	9,421	9,795	2,283	8,417	9,144
1037	รวมทั้งเขต	77,078	36,949	40,129	7,126	10,816	35,846



เขตดุสิต

เขตพญาไท

เขตดินแดง

เขตห้วยขวาง

เขตปทุมวัน

เขตวัฒนา



38. เขตลาดพร้าว

คำขวัญ “แหล่งนิเวศสถาน ร้านอาหารเลี้ยงชีพ งามระบือเจดีย์ใหญ่ วัดวาอารามงามวิไล ปวงประชาร่วมใจพัฒนา”

จำนวนเนื้อที่	21.857 ตร.กม.	จำนวนสถานประกอบการที่จดทะเบียนการค้า	6,406 ราย
จำนวนประชากร	122,371 คน	- ห้างหุ้นส่วนจำกัด	1,997 ราย
จำนวนโรงเรียน	6 แห่ง	- ห้างหุ้นส่วนสามัญนิติบุคคล	13 ราย
จำนวนโรงพยาบาล และสถานพยาบาล	1 แห่ง	- บริษัทจำกัด	4,394 ราย
- รัฐบาล	-	- บริษัทมหาชน จำกัด	2 ราย
- เอกชน	1 แห่ง		
- กรุงเทพมหานคร	-		
- จำนวนศูนย์บริการสาธารณสุข	1 แห่ง		
จำนวนโรงแรม	2 แห่ง		
จำนวนสถานีตำรวจนครบาล	-		
จำนวนที่ทำกรไปรษณีย์โทรเลข	1 แห่ง		
จำนวนวัด	4 แห่ง		
จำนวนสวนสาธารณะ	101 แห่ง		
จำนวนหมู่บ้านจัดสรร	21 แห่ง		
จำนวนชุมชนแออัด	4 แห่ง		
ปริมาณขยะมูลฝอย	145.99 ตัน / วัน		

สถานที่ที่น่าสนใจ

วัดลาดปลาเค้า วัดลาดพร้าว วัดสาครสุนประชาสรรค์ วัดสิริกมลवास
ฟาร์มปลาทอง สวนนกไม้ คำนักพระแม่กวนอิม (โชคชัย 4)
ถนนประดิษฐ์มนูธรรม (ความร่มรื่นริมทางด่วน)

ข้อมูลพื้นฐาน

รหัส	แขวง	จำนวนประชากร			จำนวนเนื้อที่ (ตร.กม.)	ความหนาแน่น (คน / ตร.กม.)	จำนวนบ้าน
		รวม	ชาย	หญิง			
01	ลาดพร้าว	95,718	44,013	51,705	14.802	6,600	38,611
02	จรัญเขี้ยว	26,653	12,098	14,555	7.055	3,778	10,250
1038	รวมทั้งเขต	122,371	56,111	66,260	21.857	5,599	48,861

39. เขตวัฒนา

คำขวัญ “เศรษฐกิจฟูเฟื่อง ร้านอาหารเลื่องชื่อ การท่องเที่ยวระบือ ๕ ประทานชื่อเขตวัฒนา”

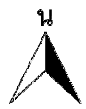
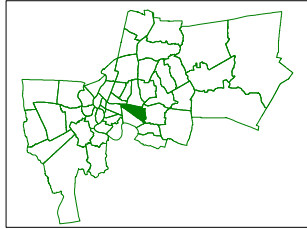
จำนวนเนื้อที่	12,565 ตร.กม.	จำนวนสถานประกอบการที่จดทะเบียนการค้า	10,241 ราย
จำนวนประชากร	80,674 คน	- ห้างหุ้นส่วนจำกัด	869 ราย
จำนวนโรงเรียน	8 แห่ง	- ห้างหุ้นส่วนสามัญนิติบุคคล	16 ราย
จำนวนโรงพยาบาล และสถานพยาบาล	5 แห่ง	- บริษัทจำกัด	9,311 ราย
- รัฐบาล	-	- บริษัทมหาชน จำกัด	45 ราย
- เอกชน	5 แห่ง		
- กรุงเทพมหานคร	-		
- จำนวนศูนย์บริการสาธารณสุข	1 แห่ง		
จำนวนโรงแรม	28 แห่ง		
จำนวนสถานี่คำรวจนครบถว	4 แห่ง		
จำนวนที่ทำการไปรษณีย์โทรเลข	3 แห่ง		
จำนวนวัด	15 แห่ง		
จำนวนสวนสาธารณะ	81 แห่ง		
จำนวนหมู่บ้านจัดสรร	2 แห่ง		
จำนวนชุมชนแออัด	2 แห่ง		
ปริมาณขยะมูลฝอย	221.09 ตัน / วัน		

สถานที่ที่น่าสนใจ

วัดธาตุทอง วัดเกษียณ สุหร่าบางมะเขือ บ้านช่างไทย พิพิธภัณฑ์เรือนคำเที่ยง สยามสมาคมในพระบรมราชูปถัมภ์ สถาบันปริดี พนมยงค์ สยามยูทซ์ ยิม สวนพฤกษศาสตร์วัฒนาวิทยาลัย ซอยทองหล่อย่านธุรกิจวิวิาศตุดิโอชั้นนำ

ข้อมูลพื้นฐาน

รหัส	แขวง	จำนวนประชากร			จำนวนเนื้อที่ (ตร.กม.)	ความหนาแน่น (คน / ตร.กม.)	จำนวนบ้าน
		รวม	ชาย	หญิง			
01	คลองเตยเหนือ	8,496	3,990	4,506	2.109	4,028	10,803
02	คลองตันเหนือ	48,776	23,334	25,442	7.031	6,937	29,372
03	พระโขนงเหนือ	23,402	10,836	12,566	3.425	6,833	12,145
1039	รวมทั้งเขต	80,674	38,160	42,514	12.565	6,421	52,320



0 0.3 0.6 0.9 1.2 กม.

เขตวัฒนา

เขตพระโขนง

40. เขตบางแค

คำขวัญ “มีคลองสี่ทิศ วิจิตรเขาควย ลวดลายทองเหลือง นามกระเดื่องสวนแสงธรรม

เลิศล้ำพิชพรรณ ประชาสรรค์รวมใจ”

จำนวนเนื้อที่	44.456 ตร.กม.	จำนวนสถานประกอบการที่จดทะเบียนการค้า	4,615 ราย
จำนวนประชากร	193,478 คน	- ห้างหุ้นส่วนจำกัด	1,369 ราย
จำนวนโรงเรียน	12 แห่ง	- ห้างหุ้นส่วนสามัญนิติบุคคล	9 ราย
จำนวนโรงพยาบาล และสถานพยาบาล	2 แห่ง	- บริษัทจำกัด	3,236 ราย
- รัฐบาล	-	- บริษัทมหาชน จำกัด	1 ราย
- เอกชน	2 แห่ง		
- กรุงเทพมหานคร	-		
- จำนวนศูนย์บริการสาธารณสุข	1 แห่ง		
จำนวนโรงแรม	-		
จำนวนสถานีตำรวจนครบาล	4 แห่ง		
จำนวนที่ทำกาารไปรษณีย์โทรเลข	1 แห่ง		
จำนวนวัด	26 แห่ง		
จำนวนสวนสาธารณะ	76 แห่ง		
จำนวนหมู่บ้านจัดสรร	8 แห่ง		
จำนวนชุมชนแออัด	5 แห่ง		
ปริมาณขยะมูลฝอย	252.92 ตัน / วัน		

สถานที่ที่น่าสนใจ

วัดศาลาแดง วัดบุญประดิษฐ์ วัดมะพร้าวเตี้ย วัดราษฎร์บำรุง วัดเกาะทะเลสาบ
วัดพรหมสุวรรณสามัคคี วัดม่วง สำนักสงฆ์สวนแสงธรรม พิพิธภัณฑสถาน
ศูนย์ประติมากรรมหินทรายสยาม สวนกล้วยไม้ ศิลปสถานเอมเจริญ
บึงนกน้ำธรรมชาติ ศาลเจ้าแม่ทับทิม (หลักสอง) ล่องเรือชมคลองภาษีเจริญ

ข้อมูลพื้นฐาน

รหัส	แขวง	จำนวนประชากร			จำนวนเนื้อที่ (ตร.กม.)	ความหนาแน่น (คน / ตร.กม.)	จำนวนบ้าน
		รวม	ชาย	หญิง			
01	บางแค	41,549	19,785	21,764	10.963	3,781	20,092
02	บางแคเหนือ	60,838	28,466	32,372	11.000	5,531	21,477
03	บางไผ่	40,621	19,287	21,334	14.150	2,871	13,450
04	หลักสอง	50,470	23,582	26,888	8.343	6,049	19,457
1040	รวมทั้งเขต	193,478	91,120	102,358	44.456	4,352	74,476

เขตทวีวัฒนา

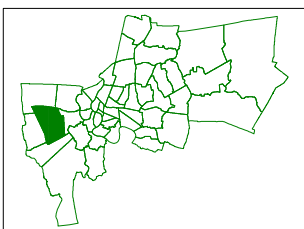
เขตดลิ่งชัน

เขตภาษีเจริญ



เขตหนองแขม

เขตบางบอน



0 0.5 1.0 1.5 2.0 กม.

เขตบางแค

41. เขตหลักสี่

คำขวัญ “วัดหลักสี่งามวิจิตร แหล่งผลิตว่าวไทย เลื่องลือไกลหัวโขน งามน่ายลเขตหลักสี่”

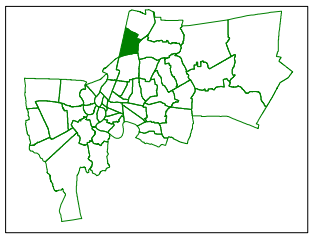
จำนวนเนื้อที่	22.841 ตร.กม.	จำนวนสถานประกอบการที่จดทะเบียนการค้า	3,745 ราย
จำนวนประชากร	114,180 คน	- ห้างหุ้นส่วนจำกัด	872 ราย
จำนวนโรงเรียน	6 แห่ง	- ห้างหุ้นส่วนสามัญนิติบุคคล	7 ราย
จำนวนโรงพยาบาล และสถานพยาบาล	2 แห่ง	- บริษัทจำกัด	2,854 ราย
- รัฐบาล	-	- บริษัทมหาชน จำกัด	12 ราย
- เอกชน	2 แห่ง		
- กรุงเทพมหานคร	-		
- จำนวนศูนย์บริการสาธารณสุข	1 แห่ง		
จำนวนโรงแรม	7 แห่ง		
จำนวนสถานีตำรวจนครบาล	1 แห่ง		
จำนวนที่ทำกาารไปรษณีย์โทรเลข	2 แห่ง		
จำนวนวัด	1 แห่ง		
จำนวนสวนสาธารณะ	114 แห่ง		
จำนวนหมู่บ้านจัดสรร	11 แห่ง		
จำนวนชุมชนแออัด	19 แห่ง		
ปริมาณขยะมูลฝอย	145.53 ตัน / วัน		

สถานที่ที่น่าสนใจ

วัดหลักสี่ การทำว่าวไทย (304 / 686 หมู่ที่ 3 การเคหะฯ บางบัว)
 การสื่อสารแห่งประเทศไทย สถาบันวิจัยจุฬาภรณ์ สถานพักฟื้นคนชราบางเขน
 สวนเกษตรลาดฟ้า สวนนวนารมย์ การทำหัวโขนที่ชุมชนตลาดบางเขน
 กองกำกับการสุนัขตำรวจ สนามกอล์ฟราชพฤกษ์ โรงแรมรามารการ์เด็นส์
 โรงแรมมิราเคิลแกรนด์ ห้องเรือชมคลองชุมชนตลาดบางเขน - ชุมชนเทวสุนทร

ข้อมูลพื้นฐาน

รหัส	แขวง	จำนวนประชากร			จำนวนเนื้อที่ (ตร.กม.)	ความหนาแน่น (คน / ตร.กม.)	จำนวนบ้าน
		รวม	ชาย	หญิง			
01	ทุ่งสองห้อง	84,425	40,965	43,460	16.886	4,999	33,272
02	ตลาดบางเขน	29,755	13,989	15,766	5.955	4,997	12,296
1041	รวมทั้งเขต	114,180	54,954	59,226	22.841	4,999	45,568



0 0.3 0.6 0.9 1.2 กม.

เขตหลักสี่

42. เขตสายไหม

คำขวัญ “อาคารคุ้มเกล้าตระการตา มาตรฐานการศึกษาก้าวไกล แพร่ไสวการเกษตร วิเศษการกีฬา ศรีทธาในคุณธรรม”

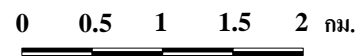
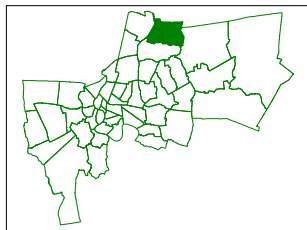
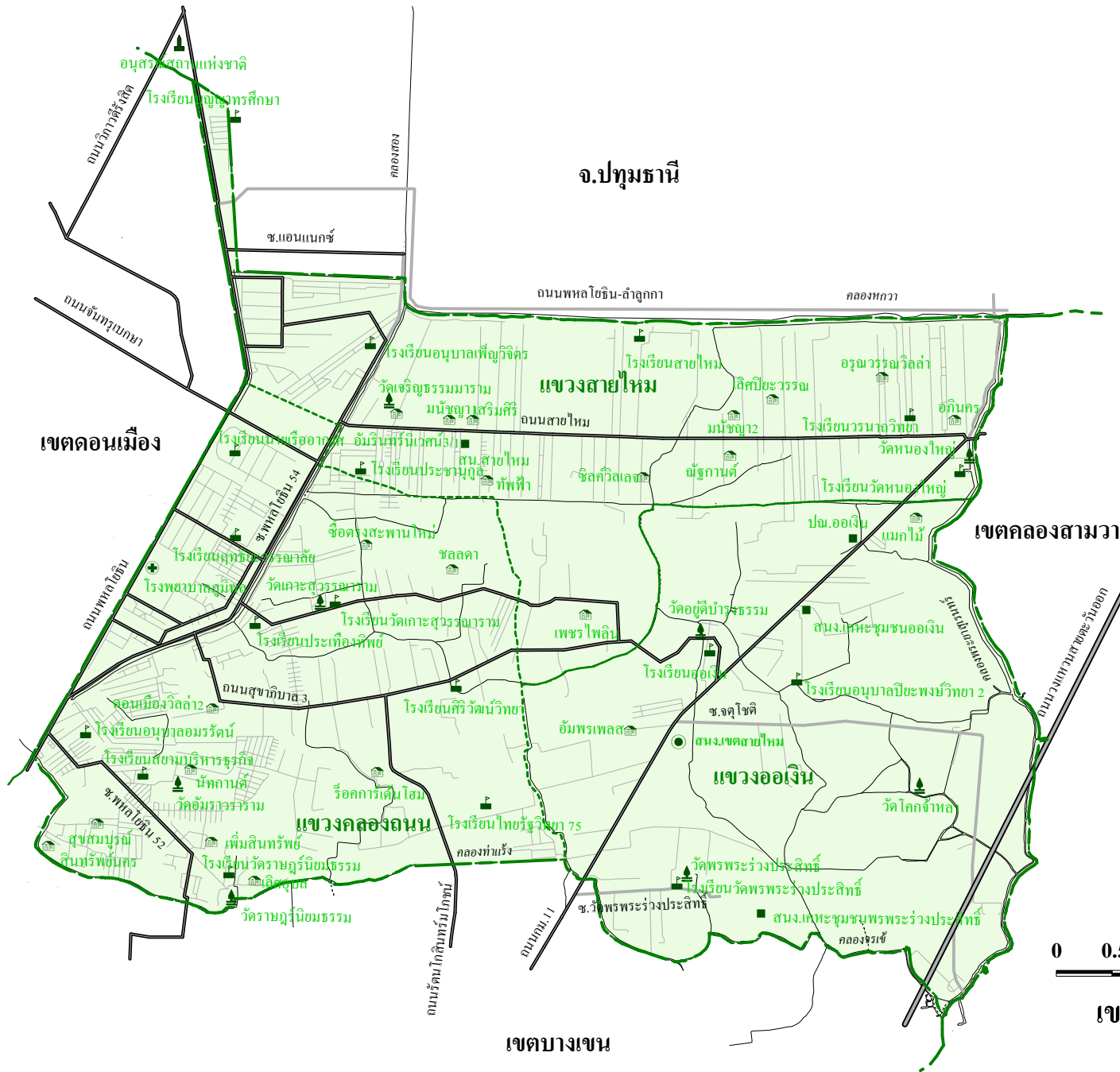
จำนวนเนื้อที่	44.615 ตร.กม.	จำนวนสถานประกอบการที่จดทะเบียนการค้า	3,627 ราย
จำนวนประชากร	178,637 คน	- ห้างหุ้นส่วนจำกัด	1,347 ราย
จำนวนโรงเรียน	9 แห่ง	- ห้างหุ้นส่วนสามัญนิติบุคคล	10 ราย
จำนวนโรงพยาบาล และสถานพยาบาล	2 แห่ง	- บริษัทจำกัด	2,269 ราย
- รัฐบาล	-	- บริษัทมหาชน จำกัด	1 ราย
- เอกชน	2 แห่ง		
- กรุงเทพมหานคร	-		
- จำนวนศูนย์บริการสาธารณสุข	1 แห่ง		
จำนวนโรงแรม	-		
จำนวนสถานีตำรวจนครบาล	3 แห่ง		
จำนวนที่ทำกาารไปรษณีย์โทรเลข	1 แห่ง		
จำนวนวัด	8 แห่ง		
จำนวนสวนสาธารณะ	84 แห่ง		
จำนวนหมู่บ้านจัดสรร	39 แห่ง		
จำนวนชุมชนแออัด	5 แห่ง		
ปริมาณขยะมูลฝอย	162.08 ตัน / วัน		

สถานที่ที่น่าสนใจ

วัดอยู่ดีบำรุงธรรม วัดเจริญธรรมาราม วัดพรพระร่วงประสิทธิ์ วัดอมราวาราม วัดราชภัฏนิมมธรรม วัดหนองใหญ่ วัดเกาะสุวรรณาราม สถูปรูปทรงพุทธคยา พุททองสายไหม วิังปลาสาย (คลองหกวา) สวนสายไหม ศูนย์มัลลียสายไหม ถนนสายดอกไม้ “สวีตเซอร์แลนด์ เมืองไทย”

ข้อมูลพื้นฐาน

รหัส	แขวง	จำนวนประชากร			จำนวนเนื้อที่ (ตร.กม.)	ความหนาแน่น (คน / ตร.กม.)	จำนวนบ้าน
		รวม	ชาย	หญิง			
01	สายไหม	71,216	33,328	37,888	18.659	3,817	27,563
02	ออเงิน	28,224	13,483	14,741	13.516	2,088	16,171
03	คลองถนน	79,197	37,851	41,346	12.440	6,366	37,121
1042	รวมทั้งเขต	178,637	84,662	93,975	44.615	4,004	80,855



เขตสายไหม

43. คันทายาว

คำขวัญ “การเกษตรมากมี ของดีชุมชน เทียวลสวนสยาม สนามกอล์ฟเล่นกีฬา

ศูนย์การค้าขนาดใหญ่ ขับสายใจถนนวงแหวน”

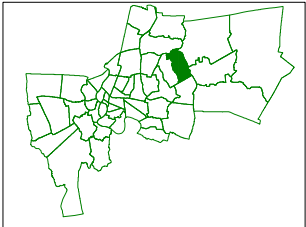
จำนวนเนื้อที่	25.980 ตร.กม.	จำนวนสถานประกอบการที่จดทะเบียนการค้า	3,093 ราย
จำนวนประชากร	85,912 คน	- ห้างหุ้นส่วนจำกัด	859 ราย
จำนวนโรงเรียน	2 แห่ง	- ห้างหุ้นส่วนสามัญนิติบุคคล	7 ราย
จำนวนโรงพยาบาล และสถานพยาบาล	1 แห่ง	- บริษัทจำกัด	2,219 ราย
- รัฐบาล	-	- บริษัทมหาชน จำกัด	8 ราย
- เอกชน	1 แห่ง		
- กรุงเทพมหานคร	-		
- จำนวนศูนย์บริการสาธารณสุข	-		
จำนวนโรงแรม	-		
จำนวนสถานีตำรวจนครบาล	4 แห่ง		
จำนวนที่ทำกรไปรษณีย์โทรเลข	2 แห่ง		
จำนวนวัด	3 แห่ง		
จำนวนสวนสาธารณะ	75 แห่ง		
จำนวนหมู่บ้านจัดสรร	16 แห่ง		
จำนวนชุมชนแออัด	14 แห่ง		
ปริมาณขยะมูลฝอย	99.40 ตัน / วัน		

สถานที่ที่น่าสนใจ

วัดราษฎร์ศรัทธาธรรม (บางชัน) วัดคลองครุ วัดบุญศรีมุณีกรณ
มัสยิดอิมอียะศุนมุสลิมิน มัสยิดอัลเอวาก็อฟ สวนป่าคันทายาว สวนสยาม
สนามกอล์ฟฟวานธานี สนามกอล์ฟปัญญารามอินทรา ศูนย์การค้าแฟชั่นไอส์แลนด์

ข้อมูลพื้นฐาน

รหัส	แขวง	จำนวนประชากร			จำนวนเนื้อที่ (ตร.กม.)	ความหนาแน่น (คน / ตร.กม.)	จำนวนบ้าน
		รวม	ชาย	หญิง			
01	คันทายาว	37,441	17,794	19,647	12.920	2,898	12,212
02	รามอินทรา	48,471	22,482	25,989	13.060	3,711	18,535
1043	รวมทั้งเขต	85,912	40,276	45,636	25.980	3,307	30,747



0 0.4 0.8 1.2 1.6 กม.

เขตคันทนายาว

44. เขตสะพานสูง

คำขวัญ “หลวงพ่อทองคู่มือเมือง เลื่องลือมัสยิด ร่วมจิตสามัคคี นกเขาขาวเสียงดี เขียวจิวีสวนเกษตร”

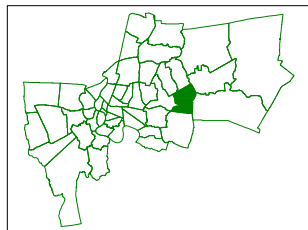
จำนวนเนื้อที่	28.124 ตร.กม.	จำนวนสถานประกอบการที่จดทะเบียนการค้า	3,280 ราย
จำนวนประชากร	88,013 คน	- ห้างหุ้นส่วนจำกัด	812 ราย
จำนวนโรงเรียน	6 แห่ง	- ห้างหุ้นส่วนสามัญนิติบุคคล	5 ราย
จำนวนโรงพยาบาล และสถานพยาบาล	1 แห่ง	- บริษัทจำกัด	2,461 ราย
- รัฐบาล	-	- บริษัท มหาชน จำกัด	2 ราย
- เอกชน	1 แห่ง		
- กรุงเทพมหานคร	-		
- จำนวนศูนย์บริการสาธารณสุข	1 แห่ง		
จำนวนโรงแรม	-		
จำนวนสถานีตำรวจนครบาล	2 แห่ง		
จำนวนที่ทำกรไปรษณีย์โทรเลข	-		
จำนวนวัด	1 แห่ง		
จำนวนสวนสาธารณะ	85 แห่ง		
จำนวนหมู่บ้านจัดสรร	1 แห่ง		
จำนวนชุมชนแออัด	6 แห่ง		
ปริมาณขยะมูลฝอย	93.37 ตัน / วัน		

สถานที่ที่น่าสนใจ

วัดลาดบัวขาว มัสยิดนูรุลเอียะซาน มัสยิดอัลยุซรอ (หลอแหล)
โรงเรียนสุเหร่าทับช้าง โรงเรียนสุเหร่าลาดบัวขาว แหล่งศูนย์กอลองแม่จัน
ชมรมนกกรงหัวจุก ชมรมนกเขาขาวเสียง สวนร่วมไม้ยูนิลีเวอร์ บ้านทรงไทย
บึงน้ำเรือใบ โครงการพัฒนาสวนพระองค์สะพานสูง โรงเรียนข้าวชุมชน

ข้อมูลพื้นฐาน

รหัส	แขวง	จำนวนประชากร			จำนวนเนื้อที่ (ตร.กม.)	ความหนาแน่น (คน / ตร.กม.)	จำนวนบ้าน	
		รวม	ชาย	หญิง				
01	สะพานสูง	88,013	40,838	47,175	28.124	3,129	29,243	
1044		รวมทั้งหมด	88,013	40,838	47,175	28.124	3,129	29,243



0 0.4 0.8 1.2 1.6 กม.

เขตสะพานสูง

45. เขตวังทองหลาง

คำขวัญ “วังทองหลางคล้องใจ ห่วงใยปวงประชา”

จำนวนเนื้อที่	19,565 ตร.กม.	จำนวนสถานประกอบการที่จดทะเบียนการค้า	7,961 ราย
จำนวนประชากร	115,713 คน	- ห้างหุ้นส่วนจำกัด	1,301 ราย
จำนวนโรงเรียน	3 แห่ง	- ห้างหุ้นส่วนสามัญนิติบุคคล	11 ราย
จำนวนโรงพยาบาล และสถานพยาบาล	3 แห่ง	- บริษัทจำกัด	6,643 ราย
- รัฐบาล	-	- บริษัทมหาชน จำกัด	6 ราย
- เอกชน	3 แห่ง		
- กรุงเทพมหานคร	-		
- จำนวนศูนย์บริการสาธารณสุข	-		
จำนวนโรงแรม	6 แห่ง		
จำนวนสถานีตำรวจนครบาล	2 แห่ง		
จำนวนที่ทำกาารไปรษณีย์โทรเลข	1 แห่ง		
จำนวนวัด	1 แห่ง		
จำนวนสวนสาธารณะ	97 แห่ง		
จำนวนหมู่บ้านจัดสรร	2 แห่ง		
จำนวนชุมชนแออัด	17 แห่ง		
ปริมาณขยะมูลฝอย	186.29 ตัน / วัน		

สถานที่ที่น่าสนใจ

วัดสามัคคีธรรม โบสถ์คริสต์จักรอันโตนิโอเกียลาตฟราวแบบคิสท์
มัสยิดอิดาฮ์ฮาลิม ตึกพิพิธภัณฑเจ้าพระยาบดินทรเดชา (สิงห์ สิงหเสนี)
ศูนย์เรือนไทยริมทางจักรยานถนนประดิษฐมนูธรรม โกลเด้น เฟลซ
ศูนย์พัฒนาสุขภาพชีวิตวังทองหลาง (บำรุง รัตนะ) สวนสาธารณะวังทอง 1 และ 2

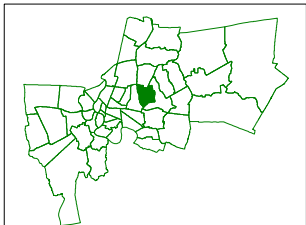
ข้อมูลพื้นฐาน

รหัส	แขวง	จำนวนประชากร			จำนวนเนื้อที่ (ตร.กม.)	ความหนาแน่น (คน / ตร.กม.)	จำนวนบ้าน
		รวม	ชาย	หญิง			
01	วังทองหลาง	26,318	12,140	14,178	5.644	4,663	11,494
02	สะพานสอง	13,392	6,220	7,172	1.964	6,819	5,030
03	คลองเจ้าคุณสิงห์	30,309	13,969	16,340	4.129	7,341	12,168
04	พลับพลา	45,694	21,047	24,647	7.828	5,837	24,564
1045	รวมทั้งเขต	115,713	53,376	62,337	19.565	5,914	53,256

เขตจตุจักร

เขตลาดพร้าว

เขตบางกะปิ



0 0.3 0.6 0.9 1.2 กม.

เขตวังทองหลาง

46. เขตคลองสามวา

คำขวัญ “มีวัดวาอาราม มัสยิดงามคู่วัฒนธรรม ไร่ข้าวไร่หญ้าเขียวฉจี

อีกโรงสีชุมชน สวนสัตว์ชาวฟารินายด์ ทุกชุมชนส่วนร่วมดี”

จำนวนเนื้อที่	110.686 ตร.กม.	จำนวนสถานประกอบการที่จดทะเบียนการค้า	3,989 ราย
จำนวนประชากร	154,766 คน	- ห้างหุ้นส่วนจำกัด	1,375 ราย
จำนวนโรงเรียน	18 แห่ง	- ห้างหุ้นส่วนสามัญนิติบุคคล	6 ราย
จำนวนโรงพยาบาล และสถานพยาบาล	-	- บริษัทจำกัด	2,606 ราย
- รัฐบาล	-	- บริษัท มหาชน จำกัด	2 ราย
- เอกชน	-		
- กรุงเทพมหานคร	-		
- จำนวนศูนย์บริการสาธารณสุข	1 แห่ง		
จำนวนโรงแรม	-		
จำนวนสถานีตำรวจนครบาล	1 แห่ง		
จำนวนที่ทำกาารไปรษณีย์โทรเลข	-		
จำนวนวัด	10 แห่ง		
จำนวนสวนสาธารณะ	50 แห่ง		
จำนวนหมู่บ้านจัดสรร	16 แห่ง		
จำนวนชุมชนแออัด	-		
ปริมาณขยะมูลฝอย	113.70 ตัน / วัน		

สถานที่ที่น่าสนใจ

วัดคู่บอณ วัดพระยาสุเรนทร์ วัดสุขใจ วัดบัวแก้ว วัดลำกระดาน
 วัดสุทธิสะอาด วัดสัมมาชัญญาวาส วัดบัวแก้ว วัดจินตดิวิหาร
 มัสยิดกมลาลอิสลาม มัสยิดอิกญาตุลอิสลามียะห์ สุเหร่าแสนแสบ
 แหล่งเพาะเลี้ยงพันธุ์ปลาสวยงามสวนเกษตรวังคาวาน บางกอกฟาร์ม
 สวนสัตว์เปิดซาฟารีเวิลด์ มารีน่าปาร์ค

ข้อมูลพื้นฐาน

รหัส	แขวง	จำนวนประชากร			จำนวนเนื้อที่ (ตร.กม.)	ความหนาแน่น (คน / ตร.กม.)	จำนวนบ้าน
		รวม	ชาย	หญิง			
01	สามวาตะวันตก	46,733	22,218	24,515	24.249	1,927	18,393
02	สามวาตะวันออก	23,152	11,149	12,003	40.574	571	7,635
03	บางชัน	60,176	28,479	31,697	18.644	323	27,065
04	ทรายกองดิน	9,784	4,735	5,049	11.396	859	3,202
05	ทรายกองดินใต้	14,921	7,380	7,541	15.823	943	3,542
1046	รวมทั้งเขต	154,766	73,961	80,805	110.686	1,398	59,837

จ.ปทุมธานี



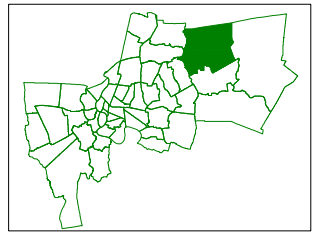
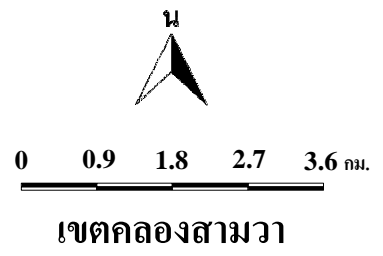
เขตสายไหม

เขตหนองจอก

เขตบางเขน

เขตมีนบุรี

เขตคันนายาว



เขตคลองสามวา

47. เขตบางนา

คำขวัญ “ตู้บุรพาวีถี ของดีสายใจไทย ศูนย์ประชุมใหญ่ไบเทค ร้านอาหารใหญ่เลิศรสเลิศ

สี่วัดประเสริฐชาวพุทธ ชุมชนเร่งรัดพัฒนา แหล่งวีรชนกล้าทหารเรือ”

จำนวนเนื้อที่	18.789 ตร.กม.	จำนวนสถานประกอบการที่จดทะเบียนการค้า	4,715 ราย
จำนวนประชากร	99,561 คน	- ห้างหุ้นส่วนจำกัด	927 ราย
จำนวนโรงเรียน	7 แห่ง	- ห้างหุ้นส่วนสามัญนิติบุคคล	8 ราย
จำนวนโรงพยาบาล และสถานพยาบาล	5 แห่ง	- บริษัทจำกัด	3,755 ราย
- รัฐบาล	-	- บริษัท มหาชน จำกัด	25 ราย
- เอกชน	5 แห่ง		
- กรุงเทพมหานคร	-		
- จำนวนศูนย์บริการสาธารณสุข	1 แห่ง		
จำนวนโรงแรม	4 แห่ง		
จำนวนสถานีตำรวจนครบาล	1 แห่ง		
จำนวนที่ทำการไปรษณีย์โทรเลข	4 แห่ง		
จำนวนวัด	4 แห่ง		
จำนวนสวนสาธารณะ	74 แห่ง		
จำนวนหมู่บ้านจัดสรร	6 แห่ง		
จำนวนชุมชนแออัด	16 แห่ง		
ปริมาณขยะมูลฝอย	189.79 ตัน / วัน		

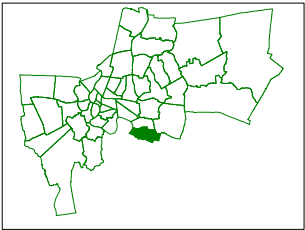
สถานที่ที่น่าสนใจ

วัดบางนาออก วัดบางนาใน วัดศรีเอี่ยม วัดช่องพลอยวิริยาราม มูลนิธิสายใจไทย กรมสรรพอุตสาหกรรมเรือ ศูนย์นิทรรศการและการประชุมไบเทค สนามกีฬาภูคือนันต์ เรือไทยศรีเพียงเพ็ญ ลีเกเพื่อการศึกษา

ข้อมูลพื้นฐาน

รหัส	แขวง	จำนวนประชากร			จำนวนเนื้อที่ (ตร.กม.)	ความหนาแน่น (คน / ตร.กม.)	จำนวนบ้าน	
		รวม	ชาย	หญิง				
01	บางนา	99,561	47,038	52,523	18.789	530	49,982	
1047		รวมทั้งเขต	99,561	47,038	52,523	18.789	5,299	49,982

เขตพระโขนง



จ.สมุทรปราการ

0 0.3 0.6 0.9 1.2 กม.

เขตบางนา

48. เขตทวีวัฒนา

คำขวัญ “ธรรมชาติสุดสวย ถ้วยไม้หลากสี สวนผักมากมี ปลูกองุ่นมากมาย ใกล้แดนธรรมพุทธรมณกาล

ถนนสายหลายสาย คมนาคมสะดวกสบาย สุขสมหมายทวีวัฒนา”

จำนวนเนื้อที่	50,219 ตร.กม.	จำนวนสถานประกอบการที่จดทะเบียนการค้า	2,079 ราย
จำนวนประชากร	73,428 คน	- ห้างหุ้นส่วนจำกัด	578 ราย
จำนวนโรงเรียน	6 แห่ง	- ห้างหุ้นส่วนสามัญนิติบุคคล	2 ราย
จำนวนโรงพยาบาล และสถานพยาบาล	1 แห่ง	- บริษัทจำกัด	1,499 ราย
- รัฐบาล	-	- บริษัท มหาชน จำกัด	-
- เอกชน	1 แห่ง		
- กรุงเทพมหานคร	-		
- จำนวนศูนย์บริการสาธารณสุข	1 แห่ง		
จำนวนโรงแรม	-		
จำนวนสถานีตำรวจนครบาล	4 แห่ง		
จำนวนที่ทำกาารไปรษณีย์โทรเลข	-		
จำนวนวัด	3 แห่ง		
จำนวนสวนสาธารณะ	25 แห่ง		
จำนวนหมู่บ้านจัดสรร	7 แห่ง		
จำนวนชุมชนแออัด	-		
ปริมาณขยะมูลฝอย	87.61 ตัน / วัน		

สถานที่ที่น่าสนใจ

วัดวิศิษฎ์บุญญาवास วัดปฐมวาสา ถนนอุทยาน(ถนนอักษะ) คลองมหาสวัสดี
พิพิธภัณฑพระก้านันชชาติ บ้านพิพิธภัณฑฯ ศูนย์มานุษยวิทยาสิรินธร
ชมรมมาลัยดินหอมมะลิ สวนทิววนารมณั้ ตลาดนัดธนบุรี (สนามหลวง 2)
บ้านจักรยาน อุทยานแมวไทยโบราณ

ข้อมูลพื้นฐาน

รหัส	แขวง	จำนวนประชากร			จำนวนเนื้อที่ (ตร.กม.)	ความหนาแน่น (คน / ตร.กม.)	จำนวนบ้าน
		รวม	ชาย	หญิง			
01	ทวีวัฒนา	21,515	10,224	11,291	21,521	1,000	7,387
02	ศาลาธรรมสพณ์	51,913	24,013	27,900	28,698	1,809	22,051
1048	รวมทั้งเขต	73,428	34,237	39,191	50,219	1,462	29,438

49. เขตทุ่งครุ

คำขวัญ “หลวงพ่โสภาลี ที่ศักดิ์สิทธิ์ สัตว์เศรษฐกิจ เพาะแกะไก่อปลา นกเขาขาวเสียงดี

กล้วยไม้หลากสีหลายพันธุ์ มะม่วงนวลจันทร์เลิศรส ส้มบางมดเลื่องชื่อลือนาม”

จำนวนเนื้อที่	30.741 ตร.กม.	จำนวนสถานประกอบการที่จดทะเบียนการค้า	2,400 ราย
จำนวนประชากร	114,180 คน	- ห้างหุ้นส่วนจำกัด	766 ราย
จำนวนโรงเรียน	8 แห่ง	- ห้างหุ้นส่วนสามัญนิติบุคคล	3 ราย
จำนวนโรงพยาบาล และสถานพยาบาล	-	- บริษัทจำกัด	1,631 ราย
- รัฐบาล	-	- บริษัท มหาชน จำกัด	-
- เอกชน	-		
- กรุงเทพมหานคร	-		
- จำนวนศูนย์บริการสาธารณสุข	2 แห่ง		
จำนวนโรงแรม	-		
จำนวนสถานีดารวจนครบาล	2 แห่ง		
จำนวนที่ทำกรไปรษณีย์โทรเลข	-		
จำนวนวัด	4 แห่ง		
จำนวนสวนสาธารณะ	107 แห่ง		
จำนวนหมู่บ้านจัดสรร	-		
จำนวนชุมชนแออัด	17 แห่ง		
ปริมาณขยะมูลฝอย	113.48 ตัน / วัน		

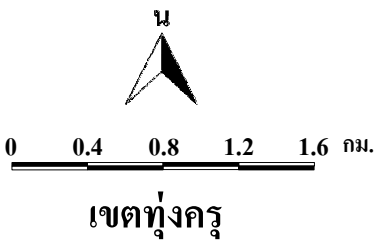
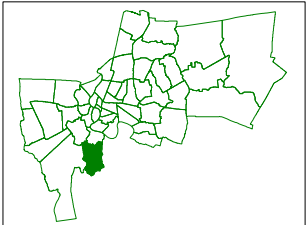
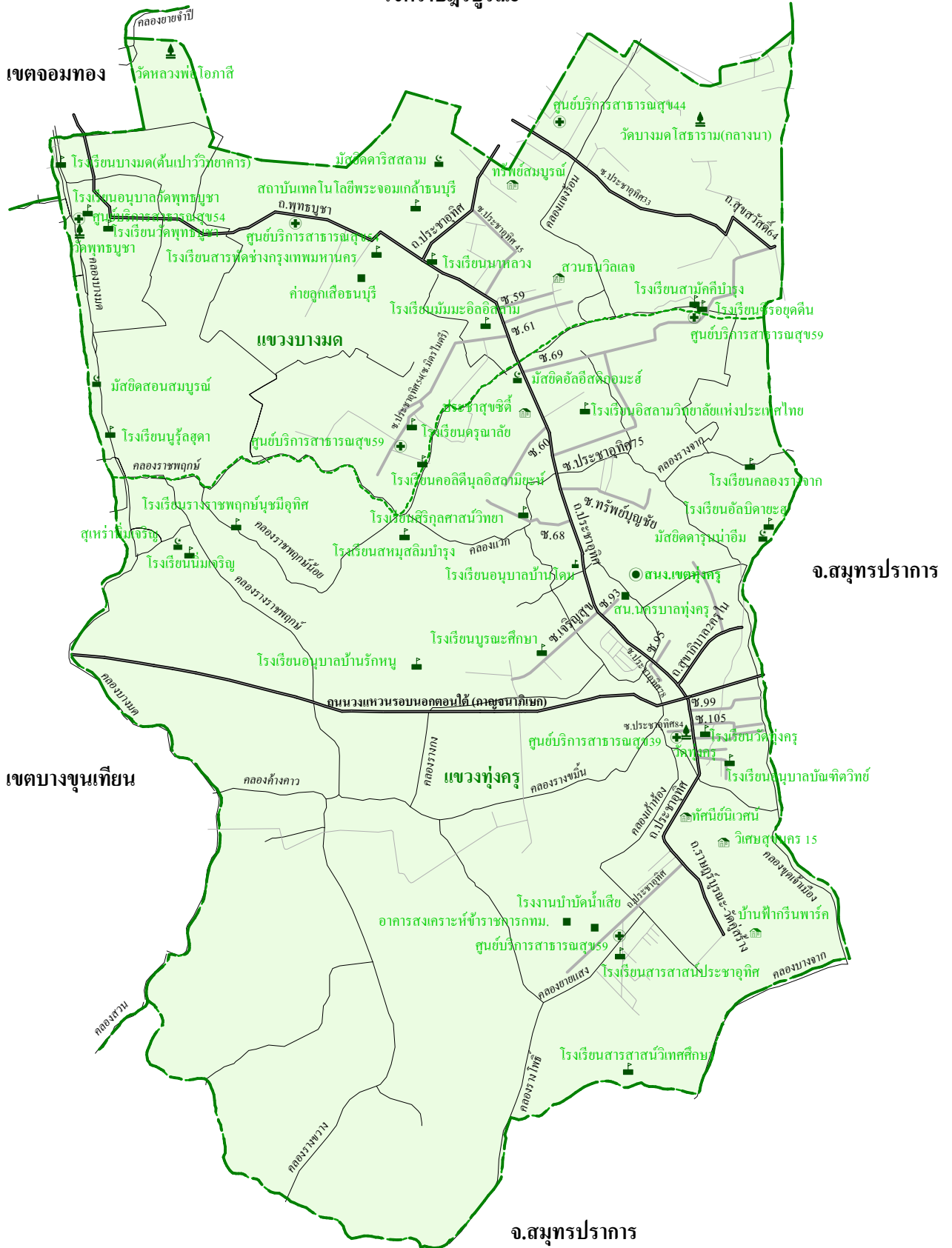
สถานที่ที่น่าสนใจ

วัดทุ่งครุ วัดพุทธบูชา วัดหลวงพ่โสภาลี วัดบางมดโสธราราม (วัดกลางนา)
 มัสยิดอัลอิสตีโกมะห์ อิสลามวิทยาลัยแห่งประเทศไทย ศูนย์กีฬาเฉลิมพระเกียรติ
 การท่องเที่ยวเชิงเกษตรคลองบางมด สวนชนบุรีรัมย์ สวนส้มบางมด
 ฟาร์มนกกระจอกเทศ

ข้อมูลพื้นฐาน

รหัส	แขวง	จำนวนประชากร			จำนวนเนื้อที่ (ตร.กม.)	ความหนาแน่น (คน / ตร.กม.)	จำนวนบ้าน
		รวม	ชาย	หญิง			
01	บางมด	51,101	24,093	27,008	12.765	4,003	22,431
02	ทุ่งครุ	63,079	29,804	33,275	17.976	3,509	21,395
1049	รวมทั้งเขต	114,180	53,897	60,283	30.741	3,714	43,826

เขตราชบุรีบูรณะ



50. เขตบางบอน

คำขวัญ “หลวงพ่อกวาทรงฤทธิ์ ศักดิ์สิทธิ์หลวงพ่อกษร งามนครเขตบางบอน สมุทรสาครชิดชายแดน

ถนนวงแหวนคู่อุตสาหกรรม น้อมนำเกษตรพอเพียง”

จำนวนเนื้อที่	34,745 ตร.กม.	จำนวนสถานประกอบการที่จดทะเบียนการค้า	3,764 ราย
จำนวนประชากร	103,470 คน	- ห้างหุ้นส่วนจำกัด	1,142 ราย
จำนวนโรงเรียน	8 แห่ง	- ห้างหุ้นส่วนสามัญนิติบุคคล	7 ราย
จำนวนโรงพยาบาล และสถานพยาบาล	3 แห่ง	- บริษัทจำกัด	2,613 ราย
- รัฐบาล	-	- บริษัท มหาชน จำกัด	2 ราย
- เอกชน	3 แห่ง		
- กรุงเทพมหานคร	-		
- จำนวนศูนย์บริการสาธารณสุข	1 แห่ง		
จำนวนโรงแรม	-		
จำนวนสถานีตำรวจนครบาล	2 แห่ง		
จำนวนที่ทำกาารไปรษณีย์โทรเลข	1 แห่ง		
จำนวนวัด	2 แห่ง		
จำนวนสวนสาธารณะ	93 แห่ง		
จำนวนหมู่บ้านจัดสรร	3 แห่ง		
จำนวนชุมชนแออัด	1 แห่ง		
ปริมาณขยะมูลฝอย	189.60 ตัน / วัน		

สถานที่ที่น่าสนใจ

วัดบางบอน (หลวงพ่อกษร) วัดนินสุขาราม วัดวิสุธารัตนาราม หลวงพ่อกวาทรงฤทธิ์
กองบังคับการตำรวจม้า แหล่งผลิตไม้ดอก (ถนนบางบอน 3 ถนนบางบอน 5)

ข้อมูลพื้นฐาน

รหัส	แขวง	จำนวนประชากร			จำนวนเนื้อที่ (ตร.กม.)	ความหนาแน่น (คน / ตร.กม.)	จำนวนบ้าน	
		รวม	ชาย	หญิง				
01	บางบอน	103,470	49,883	53,587	34.745	2,978	46,704	
1050		รวมทั้งเขต	103,470	49,883	53,587	34.745	2,978	46,704



สำนักงานสถิติแห่งชาติ

ศูนย์ราชการเฉลิมพระเกียรติ 80 พรรษา อาคาร B ชั้น 1-4
ถนนแจ้งวัฒนะ แขวงทุ่งสองห้อง เขตหลักสี่ กรุงเทพฯ 10210
โทรศัพท์ 0 2142 1234 โทรสาร 0 2143 8131

<http://www.nso.go.th>

