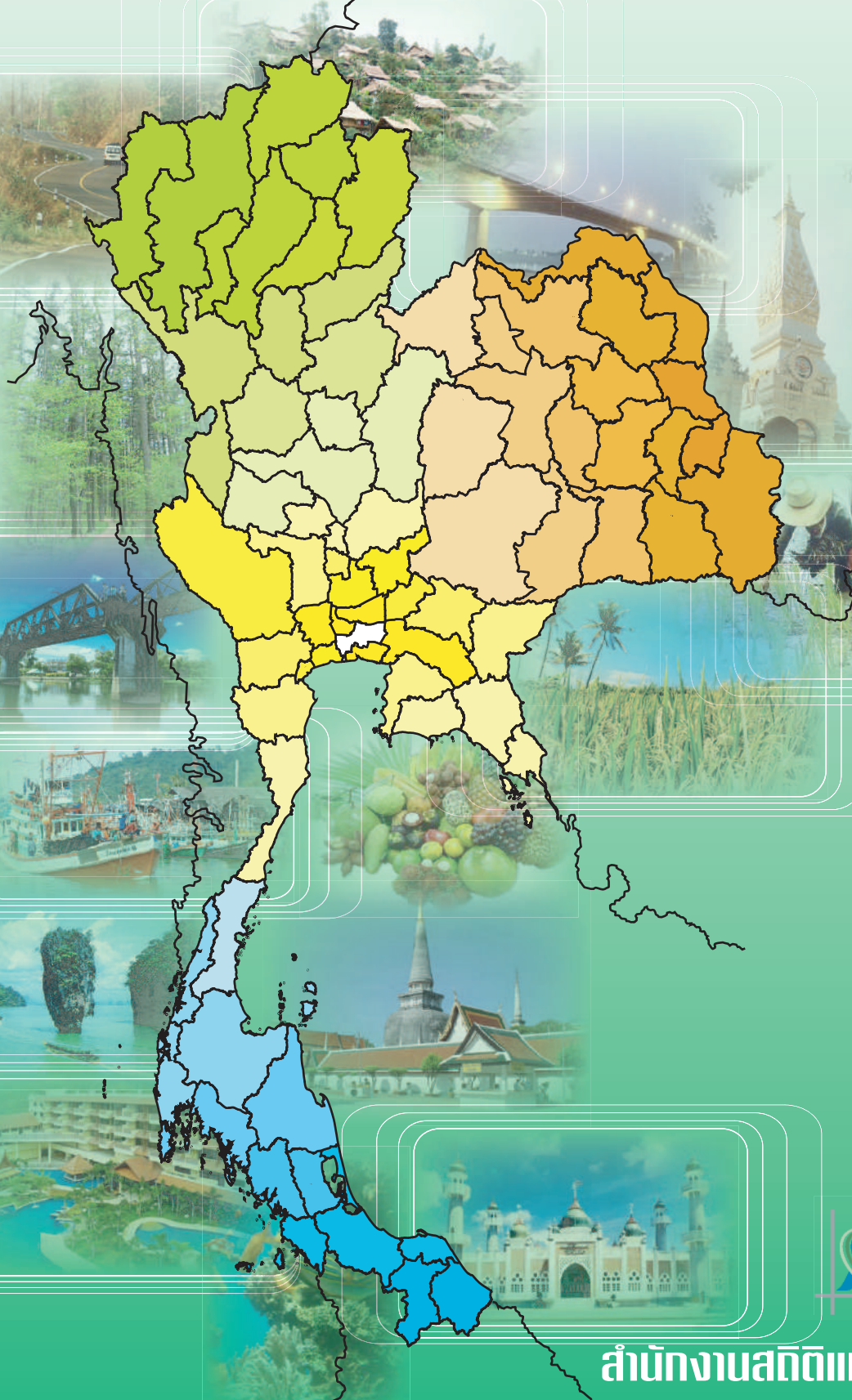


แผนที่และข้อมูลพื้นฐาน 75 จังหวัด

พ.ศ. 2553



สำนักงานสถิติแห่งชาติ
กระทรวงเทคโนโลยีสารสนเทศและการสื่อสาร

แผนกและข้อมูลพื้นฐาน 75 จังหวัด
พ.ศ. 2553



กระทรวงเทคโนโลยีสารสนเทศและการสื่อสาร

หน่วยงานเจ้าของเรื่อง

กลุ่มบริหารและพัฒนาแผนที่สถิติ

สำนักนโยบายและวิชาการสถิติ

โทรศัพท์ 0 21431303

โทรสาร 0 21438120

ไปรษณีย์อิเล็กทรอนิกส์ : tmapbase@nso.go.th

หน่วยงานที่เผยแพร่

สำนักสถิติพยากรณ์

สำนักงานสถิติแห่งชาติ

ศูนย์ราชการเฉลิมพระเกียรติ 80 พรรษา

อาคาร B ถนนแจ้งวัฒนะ

แขวงทุ่งสองห้อง เขตหลักสี่ กรุงเทพฯ 10210

โทรศัพท์ 0 21421234 ต่อ 17499

โทรสาร 0 2143 8132

ไปรษณีย์อิเล็กทรอนิกส์ : binfopub@nso.go.th

ปีที่จัดพิมพ์

2554

ISBN

978-974-11-3054-2

จัดพิมพ์โดย

บริษัท ยูเนียนอูลตราไวโอเร็ด จำกัด

550/89 ซอยพิบูลย์อุปถัมภ์ ถนนสุทธิสารวินิจฉัย

แขวงสามเสนนอก เขตห้วยขวาง กรุงเทพฯ 10310

โทรศัพท์ 0 29355331

โทรสาร 0 29327877

ไปรษณีย์อิเล็กทรอนิกส์ : union1print@hotmail.com

คำนำ

หนังสือแผนที่และข้อมูลพื้นฐาน 75 จังหวัด พ.ศ. 2553 เป็นหนังสือที่สำนักงานสถิติแห่งชาติ ได้จัดทำทุกๆ 5 ปี โดยฉบับแรกได้จัดทำในปี พ.ศ. 2523 สำหรับฉบับนี้เป็นฉบับที่ 7 ซึ่งได้นำเสนอในรูปแบบของแผนที่จังหวัด แสดงเขตการปกครอง ระดับอำเภอ ตำบล และเทศบาล ตลอดจนรายละเอียดที่สำคัญๆ เช่น เส้นทางคมนาคม ชื่อเขตการปกครอง ระดับต่างๆ ที่ตั้งหน่วยบริหารระดับอำเภอ เป็นต้น ส่วนข้อมูลพื้นฐานได้แสดงในระดับอำเภอ จำนวน 75 จังหวัด

การจัดทำหนังสือแผนที่และข้อมูลพื้นฐาน 75 จังหวัด พ.ศ. 2553 ฉบับนี้ได้รับความร่วมมือด้วยดีจากหน่วยงานต่างๆ ในการสนับสนุนข้อมูลสถิติ เป็นผลให้หนังสือฉบับนี้สำเร็จลุล่วงไปด้วยดี จึงขอขอบคุณไว้ ณ โอกาสนี้ หากมีส่วนบกพร่องหรือข้อเสนอแนะประการใด สำนักงานสถิติแห่งชาติ ยินดีน้อมรับเพื่อจะได้นำมาปรับปรุงในฉบับต่อไป ให้มีความสมบูรณ์มากยิ่งขึ้น

สารบัญ

หน้า

แผนที่ประเทศไทย	9
แหล่งที่มาของข้อมูล	11
เครื่องหมายในแผนที่	13
ภาคกลาง	15
1. จังหวัดสมุทรปราการ	17
2. จังหวัดนนทบุรี	20
3. จังหวัดปทุมธานี	23
4. จังหวัดพระนครศรีอยุธยา	26
5. จังหวัดอ่างทอง	29
6. จังหวัดลพบุรี	32
7. จังหวัดสิงห์บุรี	35
8. จังหวัดชัยนาท	38
9. จังหวัดสระบุรี	41
10. จังหวัดชลบุรี	44
11. จังหวัดระยอง	47
12. จังหวัดจันทบุรี	50
13. จังหวัดตราด	53
14. จังหวัดฉะเชิงเทรา	56
15. จังหวัดปราจีนบุรี	59
16. จังหวัดนครนายก	62
17. จังหวัดสระแก้ว	65
18. จังหวัดราชบุรี	68
19. จังหวัดกาญจนบุรี	71
20. จังหวัดสุพรรณบุรี	74
21. จังหวัดนครปฐม	77
22. จังหวัดสมุทรสาคร	80
23. จังหวัดสมุทรสงคราม	83
24. จังหวัดเพชรบุรี	86
25. จังหวัดประจวบคีรีขันธ์	89

ภาคเหนือ

1.	จังหวัดเชียงใหม่	95
2.	จังหวัดลำพูน	98
3.	จังหวัดลำปาง	101
4.	จังหวัดอุตรดิตถ์	104
5.	จังหวัดแพร่	107
6.	จังหวัดน่าน	110
7.	จังหวัดพะเยา	113
8.	จังหวัดเชียงราย	116
9.	จังหวัดแม่ฮ่องสอน	119
10.	จังหวัดนครสวรรค์	122
11.	จังหวัดอุทัยธานี	125
12.	จังหวัดกำแพงเพชร	128
13.	จังหวัดตาก	131
14.	จังหวัดสุโขทัย	134
15.	จังหวัดพิษณุโลก	137
16.	จังหวัดพิจิตร	140
17.	จังหวัดเพชรบูรณ์	143

ภาคตะวันออกเฉียงเหนือ

1.	จังหวัดนครราชสีมา	149
2.	จังหวัดบุรีรัมย์	152
3.	จังหวัดสุรินทร์	155
4.	จังหวัดศรีสะเกษ	158
5.	จังหวัดอุบลราชธานี	161
6.	จังหวัดยโสธร	164
7.	จังหวัดชัยภูมิ	167
8.	จังหวัดอำนาจเจริญ	170
9.	จังหวัดหนองบัวลำภู	173
10.	จังหวัดขอนแก่น	176
11.	จังหวัดอุดรธานี	179
12.	จังหวัดเลย	182
13.	จังหวัดหนองคาย	185

	หน้า
14. จังหวัดมหาสารคาม	188
15. จังหวัดร้อยเอ็ด	191
16. จังหวัดกาฬสินธุ์	194
17. จังหวัดสกลนคร	197
18. จังหวัดนครพนม	200
19. จังหวัดมุกดาหาร	203
ภาคใต้	207
1. จังหวัดนครศรีธรรมราช	209
2. จังหวัดกระบี่	212
3. จังหวัดพังงา	215
4. จังหวัดภูเก็ต	218
5. จังหวัดสุราษฎร์ธานี	221
6. จังหวัดระนอง	224
7. จังหวัดชุมพร	227
8. จังหวัดสงขลา	230
9. จังหวัดสตูล	233
10. จังหวัดตรัง	236
11. จังหวัดพัทลุง	239
12. จังหวัดปัตตานี	242
13. จังหวัดยะลา	245
14. จังหวัดนราธิวาส	248
สำนักงานสถิติจังหวัด	251

แผนที่ประเทศไทย

สหภาพพม่า

สาธารณรัฐประชาธิปไตย
ประชาชนลาว



แหล่งที่มาของข้อมูล

ลำดับ	หน่วยงาน	ปี พ.ศ.	รายการ	หมายเหตุ
1.	สำนักนโยบายและวิชาการสถิติ สำนักงานสถิติแห่งชาติ กระทรวงเทคโนโลยีสารสนเทศและการสื่อสาร	2552	รายชื่อ รหัส จังหวัด และอำเภอ จำนวนตำบล หมู่บ้าน อบต. และเทศบาล จำนวนโรงแรม และห้องพัก แผนที่ Digital มาตรฐาน 1:50,000 แผนที่ Digital มาตรฐาน 1:4,000	ใช้รหัสตามประมวลข้อมูล เกี่ยวกับชื่อและเขตการปกครอง ของประเทศไทย พ.ศ. 2552
2.	สำนักบริหารการปกครองท้องถิ่น กรมการปกครอง กระทรวงมหาดไทย	2552	ตราประจำจังหวัด และคำขวัญ ระยะทางจากกรุงเทพมหานครถึงที่ตั้งจังหวัด จำนวนเนื้อที่จังหวัด และอำเภอ ระยะทางจากที่ตั้งจังหวัดถึงที่ตั้งอำเภอ จำนวนประชากร และความหนาแน่น อาชีพที่สำคัญ สถานที่ที่น่าสนใจ	
3.	กลุ่มพัฒนาระบบสารสนเทศ ศูนย์เทคโนโลยีสารสนเทศและการสื่อสาร สำนักปลัดกระทรวง กระทรวงศึกษาธิการ	2552	จำนวนโรงเรียน ครู และนักเรียน	
4.	ฝ่ายศาสนสถานและควบคุมทะเบียนประวัติกองศาสนสถาน สำนักพระพุทธศาสนาแห่งชาติ สำนักนายกรัฐมนตรื	2552	จำนวนวัด พระภิกษุ และสามเณร	
5.	สำนักงานคณะกรรมการการเลือกตั้ง	2550	จำนวนผู้แทนราษฎร	
6.	สำนักพัฒนาระบบบริการสุขภาพ กรมสนับสนุนบริการสุขภาพ กระทรวงสาธารณสุข	2552	จำนวนโรงพยาบาล และสถานีอนามัย	
7.	กองการประกอบโรคศิลปะ กรมสนับสนุนบริการสุขภาพ กระทรวงสาธารณสุข	2552	จำนวนคลินิก	
8.	ฝ่ายกำกับสถาบันการเงินและตรวจสอบสถาบันเฉพาะกิจ ธนาคารแห่งประเทศไทย	2553	จำนวนธนาคารพาณิชย์	
9.	สำนักบัญชีประชาชาติ สำนักงานคณะกรรมการพัฒนาการเศรษฐกิจและสังคมแห่งชาติ สำนักนายกรัฐมนตรื	2551	ผลิตภัณฑ์จังหวัด และสาขาการผลิตที่สำคัญของจังหวัด	มูลค่าการผลิตจากราคาตลาด (current market prices) จัดเรียง ลำดับตามมูลค่าการผลิตมากที่สุด 3 ลำดับแรก
10.	ส่วนสารสนเทศผู้บริหาร ฝ่ายเลขานุการผู้บริหาร สำนักกรรมการผู้จัดการใหญ่ บริษัททีไอที จำกัด (มหาชน)	2553	จำนวนโทรศัพท์ที่มี และที่มีผู้เช่า	
11.	กรมป่าไม้ กระทรวงทรัพยากรธรรมชาติและสิ่งแวดล้อม	2551	จำนวนเนื้อที่ป่าไม้	
12.	กรมทรัพยากรธรณี กระทรวงทรัพยากรธรรมชาติและสิ่งแวดล้อม กรมอุตสาหกรรมพื้นฐานและการเหมืองแร่ กระทรวงอุตสาหกรรม	2552	ทรัพยากร	
13.	สำนักงานเศรษฐกิจการเกษตร กระทรวงเกษตรและสหกรณ์	2553	พืชที่สำคัญ	
14.	ฝ่ายฐานข้อมูลทะเบียนเกษตรกร กรมส่งเสริมการเกษตร กระทรวงเกษตรและสหกรณ์	2552	จำนวนครัวเรือนประกอบอาชีพการเกษตร และ เนื้อที่ทำการเกษตร	
15.	ศูนย์สารสนเทศโรงงานอุตสาหกรรม กรมโรงงานอุตสาหกรรม กระทรวงอุตสาหกรรม	2552	จำนวนโรงงาน จำนวนแรงงาน และ จำนวนเงินลงทุน	

เครื่องหมายในแผนที่

เส้นแสดงอาณาบริเวณของจังหวัด



เส้นแสดงอาณาบริเวณของอำเภอ



เส้นแสดงอาณาบริเวณของตำบล



พื้นที่เทศบาล



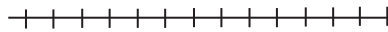
เลขที่ถนนสายหลัก



เลขที่ถนนสายรอง



ทางรถไฟ



ตำแหน่งอำเภอ



ภาคกลาง

คำขวัญ

“ แหล่งเกษตรกรรม เลิศล้ำหัตถศิลป์ เยือนถิ่นกรุงเก่า เสน่ห์เจ้าพระยา งามตาวัดพระศรีฯ
ที่ตั้งเมืองหลวงไทย ลือไกลพระราชวัง ชายฝั่งทะเลงาม ชื่นฉ่ำน้ำตก มรดกภาคกลาง ”



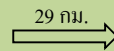
1. จังหวัดสมุทรปราการ



พระสมุทรเจดีย์ ตั้งอยู่บนฝั่งขวาของแม่น้ำเจ้าพระยา ตรงข้ามกับศาลากลางจังหวัด ภายในเจดีย์บรรจุพระบรมสารีริกธาตุ และพระไตรปิฎก

คำขวัญ “ ป้อมยุทธนาวี พระเจดีย์กลางน้ำ ฟาร์มจระเข้ใหญ่ งามวิไลเมืองโบราณ สงกรานต์พระประแดง ปลาสลิดแห้งรสดี ประเพณีรับบัว ครบถ้วนทั่วอุตสาหกรรม ”

ทางหลวงแผ่นดิน : กรุงเทพมหานคร



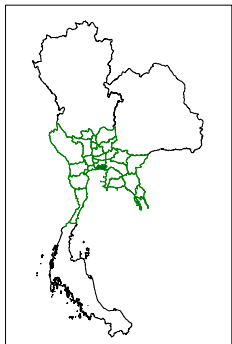
29 กม.

จ.สมุทรปราการ

จำนวนเนื้อที่	1,004.10 ตร.กม.	ผลิตภัณฑ์จังหวัด	642,434 ล้านบาท
จำนวนประชากร	1,164,105 คน	สาขาการผลิตที่สำคัญของจังหวัด	
ความหนาแน่นของประชากร	1,159 คน ต่อ ตร.กม.	ลำดับที่ 1.อุตสาหกรรม	448,485 ล้านบาท
จำนวนโรงเรียน	290 แห่ง	ลำดับที่ 2.การขนส่งและคมนาคม	101,364 ล้านบาท
จำนวนครู	9,588 คน	ลำดับที่ 3.การค้าส่งและค้าปลีก	28,247 ล้านบาท
จำนวนนักเรียน	241,642 คน	จำนวนโทรศัพท์ที่มี	ข้อมูลอยู่ในกรุงเทพมหานคร
จำนวนวัด	123 วัด	จำนวนโทรศัพท์ที่มีผู้เช่า	ข้อมูลอยู่ในกรุงเทพมหานคร
จำนวนพระภิกษุ / สามเณร	3,836 / 259 รูป	จำนวนเนื้อที่ป่าไม้	11 ตร.กม.
จำนวนผู้แทนราษฎร	7 คน	ทรัพยากร	-
จำนวนโรงแรม / ห้องพัก	40 / 3,621 แห่ง / ห้อง	พืชที่สำคัญ	ข้าวเหนียว ข้าวปรัง
จำนวนโรงพยาบาล / สถานีอนามัย	24 / 61 แห่ง	อาชีพที่สำคัญ	ทำนา ทำไร่ ทำปาล์ม ทำฟืน เผาถ่าน ประมง
จำนวนคลินิก	369 แห่ง	สถานที่ที่น่าสนใจ	พระสมุทรเจดีย์กลางน้ำ เมืองโบราณ สถานาดคาอากาศบางปู ฟาร์มจระเข้
จำนวนธนาคารพาณิชย์	211 แห่ง		ป้อมพระจุลจอมเกล้า พิพิธภัณฑ์เปลือกหอย ป่าช้าช้าง ป้อมแครงไฟ

ข้อมูลพื้นฐาน

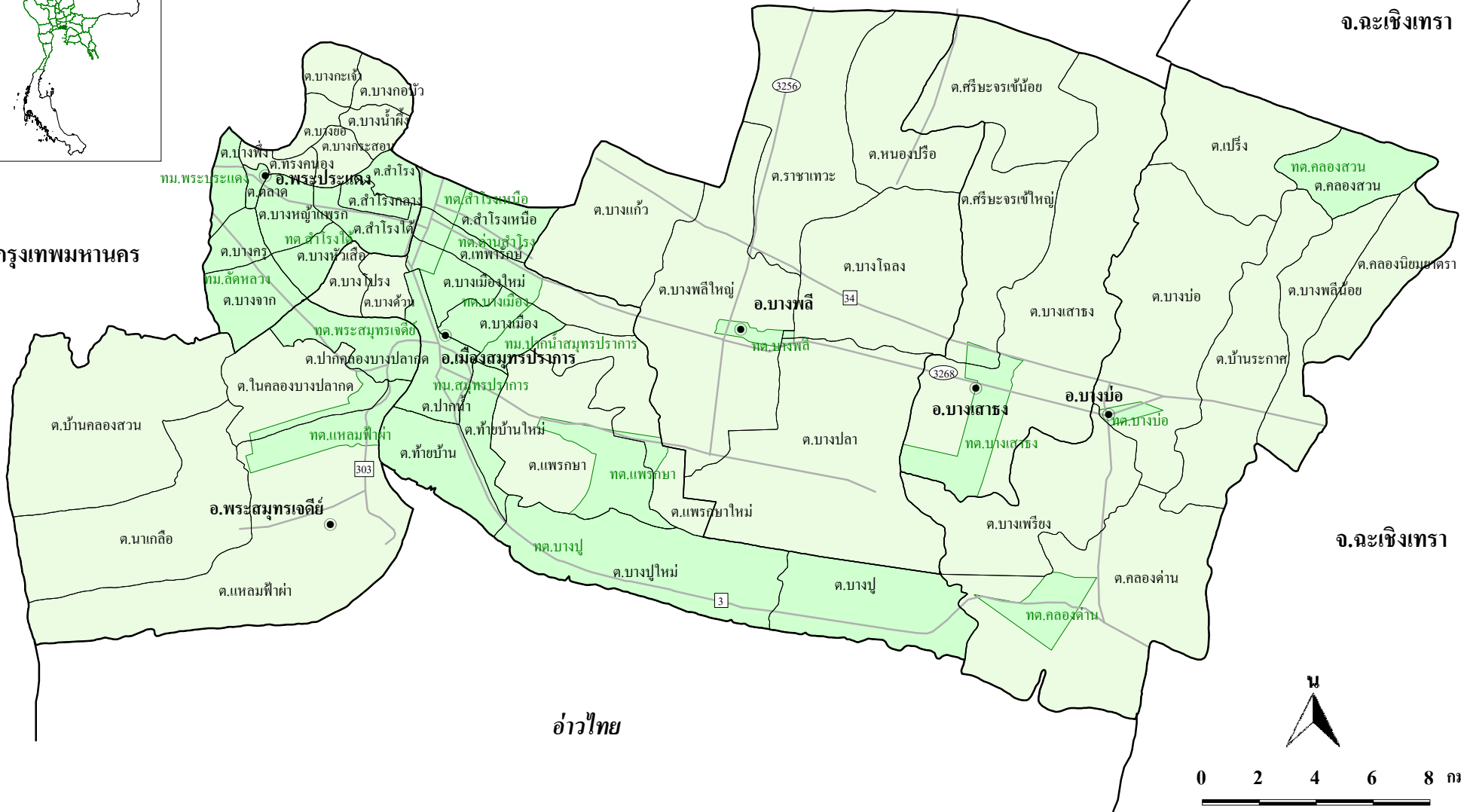
รหัส	อำเภอ	จำนวน				ระยะทาง		จำนวน เนื้อที่ (ตร.กม.)	จำนวนประชากร			จำนวน ครัวเรือน ประกอบ อาชีพ การ เกษตร	เนื้อที่ ทำการเกษตร		ข้อมูลอุตสาหกรรม		
		ตำบล	หมู่บ้าน	อบต.	เทศบาล	จากที่ตั้ง จังหวัด ถึงที่ตั้ง อำเภอ (กม.)	จำนวน เนื้อที่		รวม	ชาย	หญิง		เนื้อที่ (ไร่)	% ของเนื้อที่ จังหวัด	จำนวน		ทุน (ล้านบาท)
															โรงงาน (แห่ง)	แรงงาน (คน)	
(1)	(2)	(3)	(4)	(5)	(6)	(7)	(8)	(9)	(10)	(11)	(12)	(13)	(14)	(15)	(16)	(17)	
01	เมืองสมุทรปราการ	13	30	5	7	-	190.56	495,921	238,342	257,579	580	15,103.17	2.41	2,467	172,434	193,270,618,582	
02	บางบ่อ	8	66	7	3	38	245.01	96,412	47,184	49,228	2,872	82,287.64	13.11	240	13,057	23,047,292,344	
03	บางพลี	6	83	6	2	17	243.89	187,969	90,035	97,934	1,474	33,212.60	5.29	1,870	118,727	90,636,806,484	
04	พระประแดง	15	67	6	3	12	73.37	206,445	100,496	105,949	799	2,584.85	0.41	1,410	86,036	81,503,542,475	
05	พระสมุทรเจดีย์	5	34	4	2	21	120.38	112,057	55,110	56,947	1,024	22,586.79	3.60	639	37,613	27,915,874,729	
06	บางเสาธง	3	38	3	-	32	130.89	65,301	31,774	33,527	1,582	38,705.12	6.17	822	71,603	101,737,251,213	
11	รวมทั้งจังหวัด	50	318	31	17	-	1,004.10	1,164,105	562,941	601,164	8,331	194,480.17	30.99	7,448	499,470	518,111,385,827	



กรุงเทพมหานคร


จ.ฉะเชิงเทรา

กรุงเทพมหานคร



จ.ฉะเชิงเทรา

อ่าวไทย



จังหวัดสมุทรปราการ

2. จังหวัดนนทบุรี



หม่อนน้ำดินเผา (หม่อนนนท์) เป็นเครื่องปั้นดินเผา ซึ่งชาวจังหวัดนนทบุรียึดถือเป็นอาชีพ และมีชื่อเสียงมาแต่โบราณ

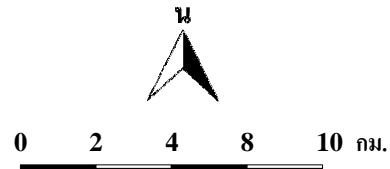
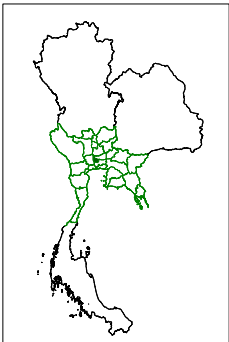
คำขวัญ “ พระตำหนักสง่างาม ลือนามสวนสมเด็จ เกาะเกร็ดแหล่งดินเผา
วัดเก่านามระบือ เลื่องลือทุเรียนนนท์ งามน่ายลศูนย์ราชการ ”

ทางหลวงแผ่นดิน : กรุงเทพมหานคร $\xrightarrow{20 \text{ กม.}}$ จ.นนทบุรี

จำนวนเนื้อที่	622.31 ตร.กม.	ผลิตภัณฑ์จังหวัด	118,109 ล้านบาท
จำนวนประชากร	1,078,071 คน	สาขาการผลิตที่สำคัญของจังหวัด	
ความหนาแน่นของประชากร	1,732 คน ต่อ ตร.กม.	ลำดับที่ 1.อุตสาหกรรม	40,895 ล้านบาท
จำนวนโรงเรียน	231 แห่ง	ลำดับที่ 2.การค้าส่งและค้าปลีก	17,764 ล้านบาท
จำนวนครู	9,418 คน	ลำดับที่ 3.การเงินและธนาคาร	9,838 ล้านบาท
จำนวนนักเรียน	338,811 คน	จำนวนโทรศัพท์ที่มี	ข้อมูลอยู่ในกรุงเทพมหานคร
จำนวนวัด	191 วัด	จำนวนโทรศัพท์ที่มีผู้เช่า	ข้อมูลอยู่ในกรุงเทพมหานคร
จำนวนพระภิกษุ / สามเณร	3,437 / 411 รูป	จำนวนเนื้อที่ป่าไม้	-
จำนวนผู้แทนราษฎร	6 คน	ทรัพยากร	-
จำนวนโรงแรม / ห้องพัก	22 / 2,685 แห่ง / ห้อง	พืชที่สำคัญ	ข้าวนาปี ข้าวนาปรัง มังคุด
จำนวนโรงพยาบาล / สถานีอนามัย	13 / 76 แห่ง	อาชีพที่สำคัญ	ทำนา ทำไร่ ทำสวนผัก ทำสวนผลไม้ ทำเครื่องปั้นดินเผา ทำน้ำตาล
จำนวนคลินิก	372 แห่ง	สถานที่ที่น่าสนใจ	วัดเฉลิมพระเกียรติ วัดชลอ ศูนย์วัฒนธรรมพื้นบ้านชาวมอญ เกาะเกร็ด
จำนวนธนาคารพาณิชย์	196 แห่ง		อุทยานมกุฏมษราชูย์ ตลาดน้ำบางคูเวียง พระนางเรือล่ม ถนนสายไม้

ข้อมูลพื้นฐาน

รหัส	อำเภอ	จำนวน				ระยะทาง		จำนวน เนื้อที่ (ตร.กม.)	จำนวนประชากร			จำนวน ครัวเรือน ประกอบ อาชีพ การ เกษตร	พื้นที่ ทำการเกษตร		ข้อมูลอุตสาหกรรม		
		ตำบล	หมู่บ้าน	อบต.	เทศบาล	จากที่ตั้ง จังหวัด ถึงที่ตั้ง อำเภอ (กม.)	รวม		ชาย	หญิง	เนื้อที่ (ไร่)		% ของเนื้อที่ จังหวัด	จำนวน		ทุน (ล้านบาท)	
														โรงงาน	แรงงาน (คน)		
(1)	(2)	(3)	(4)	(5)	(6)	(7)	(8)	(9)	(10)	(11)	(12)	(13)	(14)	(15)	(16)	(17)	
01	เมืองนนทบุรี	10	20	3	3	-	77.02	356,153	169,023	187,130	1,186	7,585.95	1.95	548	19,927	9,153,520,768	
02	บางกรวย	9	19	4	3	17	57.41	103,930	48,580	55,350	1,704	9,423.23	2.42	196	5,754	7,398,024,089	
03	บางใหญ่	6	66	6	2	8	96.40	107,716	50,318	57,398	2,743	31,653.99	8.14	191	5,087	4,395,740,654	
04	บางบัวทอง	8	73	7	1	16	116.44	234,496	109,620	124,876	1,724	33,430.27	8.60	559	15,466	17,866,975,625	
05	ไทรน้อย	7	68	7	1	29	186.02	56,195	27,162	29,033	3,883	110,853.73	28.50	288	11,809	12,576,906,464	
06	ปากเกร็ด	12	51	7	1	7	89.02	219,581	103,269	116,312	1,436	17,126.20	4.40	307	20,465	13,572,090,327	
12	รวมทั้งจังหวัด	52	297	34	11	-	622.31	1,078,071	507,972	570,099	12,676	210,073.37	54.01	2,089	78,508	64,963,257,927	



จังหวัดนนทบุรี

3. จังหวัดปทุมธานี



ในสระมีดอกบัวหลวงสีชมพู มีรวงข้าวสีทอง อยู่ 2 ข้าง หมายถึง ความสมบูรณ์ด้วยพืชพันธุ์ธัญญาหาร

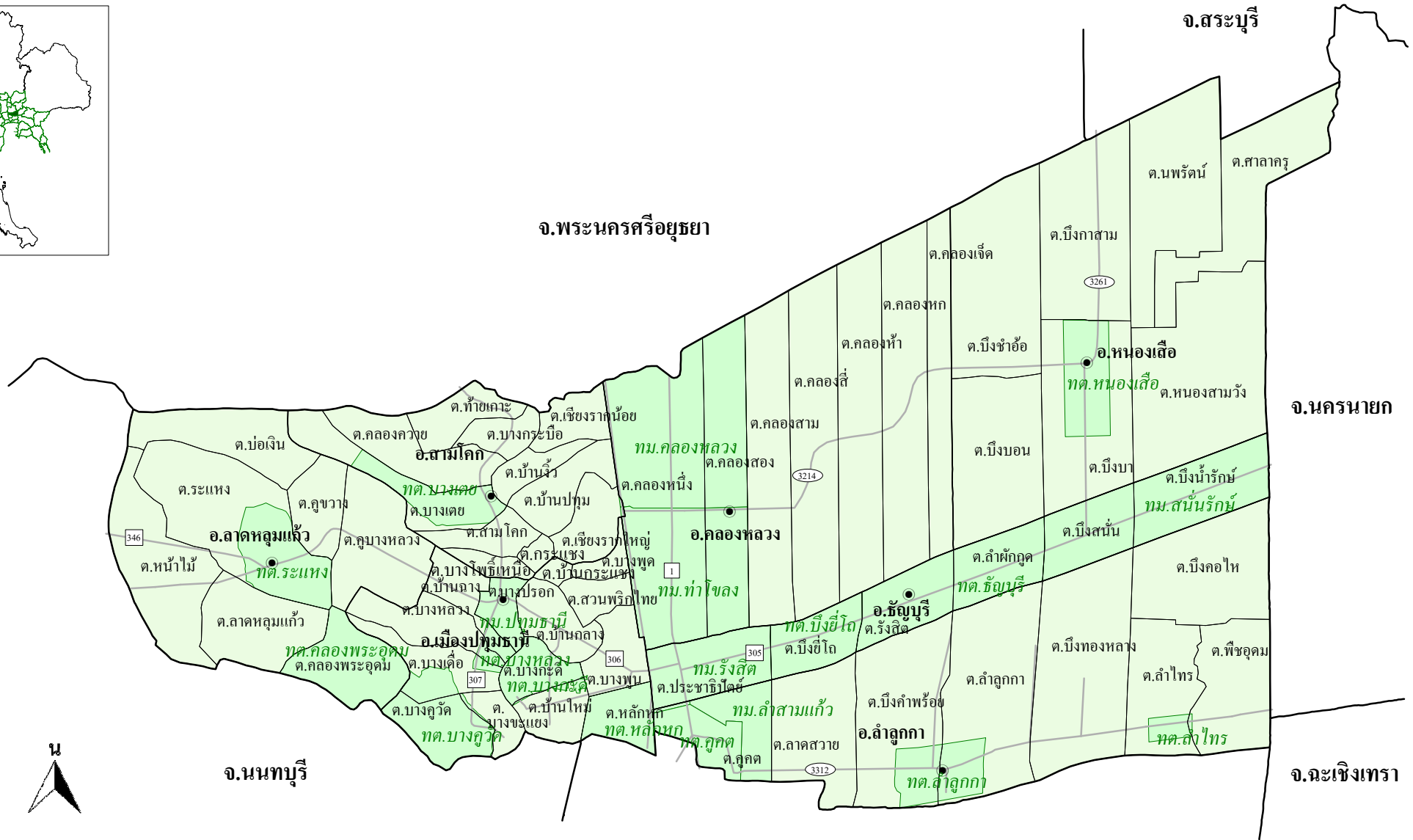
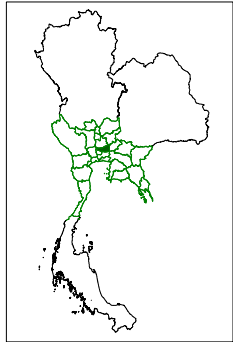
คำขวัญ “ ถิ่นบัวหลวง เมืองรวงข้าว เชื้อชาวมอญ นครธรรมะ พระตำหนักรวมใจ สดใสเจ้าพระยา ก้าวหน้าอุตสาหกรรม ”

ทางหลวงแผ่นดิน : กรุงเทพมหานคร $\xrightarrow{46 \text{ กม.}}$ จ.ปทุมธานี

จำนวนเนื้อที่	1,525.85 ตร.กม.	ผลิตภัณฑ์จังหวัด	207,832 ล้านบาท
จำนวนประชากร	956,376 คน	สาขาการผลิตที่สำคัญของจังหวัด	
ความหนาแน่นของประชากร	627 คน ต่อ ตร.กม.	ลำดับที่ 1.อุตสาหกรรม	140,076 ล้านบาท
จำนวนโรงเรียน	298 แห่ง	ลำดับที่ 2.การค้าส่งและค้าปลีก	11,299 ล้านบาท
จำนวนครู	12,483 คน	ลำดับที่ 3.โรงแรมและภัตตาคาร	7,710 ล้านบาท
จำนวนนักเรียน	275,594 คน	จำนวนโทรศัพท์ที่มี	ข้อมูลอยู่ในกรุงเทพมหานคร
จำนวนวัด	183 วัด	จำนวนโทรศัพท์ที่มีผู้เช่า	ข้อมูลอยู่ในกรุงเทพมหานคร
จำนวนพระภิกษุ / สามเณร	4,588 / 797 รูป	จำนวนเนื้อที่ป่าไม้	-
จำนวนผู้แทนราษฎร	6 คน	ทรัพยากร	-
จำนวนโรงแรม / ห้องพัก	46 / 3,300 แห่ง / ห้อง	พืชที่สำคัญ	ข้าวในปี ข้าวพันธุ์ ปลาน้ำจืด
จำนวนโรงพยาบาล / สถานีอนามัย	15 / 78 แห่ง	อาชีพที่สำคัญ	ทำนา ทำสวนผัก ทำอูฐ ทำน้ำตาล เลี้ยงสัตว์ ประมง
จำนวนคลินิก	337 แห่ง	สถานที่ที่น่าสนใจ	วัดไผ่ล้อม วัดเจดีย์หอย วัดชินวราราม วัดเกาะเกรียง วัดหงส์ปทุมวาส
จำนวนธนาคารพาณิชย์	169 แห่ง		ศูนย์วิทยาศาสตร์เพื่อการศึกษารังสิต กว๊านเขียวเรือรังสิต สวนสนุกครีเมียวิลด์

ข้อมูลพื้นฐาน

รหัส	อำเภอ	จำนวน				ระยะทาง		จำนวน เนื้อที่ (ตร.กม.)	จำนวนประชากร			จำนวน ครัวเรือน ประกอบ อาชีพ การ เกษตร	เนื้อที่ ทำการเกษตร		ข้อมูลอุตสาหกรรม		
		ตำบล	หมู่บ้าน	อบต.	เทศบาล	จากที่ตั้ง จังหวัด ถึงที่ตั้ง อำเภอ (กม.)	จำนวน เนื้อที่		รวม	ชาย	หญิง		เนื้อที่ (ไร่)	% ของเนื้อที่ จังหวัด	จำนวน		ทุน (ล้านบาท)
															โรงงาน (แห่ง)	แรงงาน (คน)	
(1)	(2)	(3)	(4)	(5)	(6)	(7)	(8)	(9)	(10)	(11)	(12)	(13)	(14)	(15)	(16)	(17)	
01	เมืองปทุมธานี	14	55	10	5	1	120.15	170,862	81,662	89,200	1,680	27,145.90	2.85	428	42,059	60,463,029,183	
02	คลองหลวง	7	71	5	2	22	299.15	220,573	103,328	117,245	2,462	71,432.99	7.49	946	103,537	102,406,574,004	
03	ชัยบุรี	6	-	-	4	34	112.12	184,597	87,091	97,506	622	27,543.70	2.89	287	20,323	14,905,517,046	
04	หนองเสือ	7	67	7	1	47	413.63	49,258	24,481	24,777	5,230	148,737.68	15.60	66	2,293	1,163,283,042	
05	ลาดหลุมแก้ว	7	51	6	2	16	188.12	54,854	26,882	27,972	3,660	116,673.05	12.23	308	15,087	12,370,316,970	
06	ลำลูกกา	8	100	7	4	32	297.71	224,470	106,909	117,561	3,248	121,072.12	12.70	606	32,739	15,996,237,824	
07	สามโคก	11	50	10	1	5	94.97	51,762	25,228	26,534	1,906	45,252.74	4.75	231	5,479	6,943,351,500	
13	รวมทั้งจังหวัด	60	394	45	19	-	1,525.85	956,376	455,581	500,795	18,808	557,858.18	58.51	2,872	221,517	214,248,309,569	



0 3 6 9 12 กม.

จังหวัดปทุมธานี

กรุงเทพมหานคร

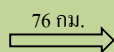
4. จังหวัดพระนครศรีอยุธยา



ปราสาทใต้ต้นหมัน ตรงกลางปราสาท มีสังข์ทักษิณาวัตรสีขาวยุติ เมื่อราวศกมัสศ 721 ปีขาล โทศก วันศุกร์เดือนห้า ตรงกับวันที่ 3 เมษายน พ.ศ. 1893 พระเจ้าอยู่ทอทรงสถาปนาอาณาจักรกรุงศรีอยุธยา ขึ้นที่ตำบลหนองโสน ชีพื่อพราหมณ์ ได้ฤกษ์ตั้งพิธีกลบบาตรสุเมเพลิง ได้สังข์ทักษิณาวัตรขอนหนึ่ง ใต้ต้นหมัน

คำขวัญ “ ราชธานีเก่า อู่ข้าวอู่น้ำ เลิศล้ำกานท์กวี คนดีศรีอยุธยา ”

ทางหลวงแผ่นดิน : กรุงเทพมหานคร



76 กม.

จ.พระนครศรีอยุธยา

จำนวนเนื้อที่	2,556.67 ตร.กม.	ผลิตภัณฑ์จังหวัด	419,657 ล้านบาท
จำนวนประชากร	775,157 คน	สาขาการผลิตที่สำคัญของจังหวัด	
ความหนาแน่นของประชากร	303 คน ต่อ ตร.กม.	ลำดับที่ 1.อุตสาหกรรม	353,740 ล้านบาท
จำนวนโรงเรียน	461 แห่ง	ลำดับที่ 2.การค้าส่งและค้าปลีก	11,977 ล้านบาท
จำนวนครู	8,799 คน	ลำดับที่ 3.เกษตรกรรม	10,631 ล้านบาท
จำนวนนักเรียน	197,308 คน	จำนวนโทรศัพท์ที่มี	130,147 เลขหมาย
จำนวนวัด	504 วัด	จำนวนโทรศัพท์ที่มีผู้เช่า	88,959 เลขหมาย
จำนวนพระภิกษุ / สามเณร	5,555 / 1,121 รูป	จำนวนเนื้อที่ป่าไม้	-
จำนวนผู้แทนราษฎร	5 คน	ทรัพยากร	-
จำนวนโรงแรม / ห้องพัก	41 / 2,413 แห่ง / ห้อง	พืชที่สำคัญ	ข้าวนาปี ข้าวนาปรัง
จำนวนโรงพยาบาล / สถานีอนามัย	20 / 205 แห่ง	อาชีพที่สำคัญ	ทำนา ทำสวน ทำไร่ เลี้ยงสัตว์ ประมงน้ำจืด รับจ้างในโรงงานอุตสาหกรรม
จำนวนคลินิก	211 แห่ง	สถานที่ที่น่าสนใจ	วัดพนัญเชิง วัดใหญ่ชัยมงคล วัดพระศรีสรรเพชญ์ วัดไชยวัฒนาราม
จำนวนธนาคารพาณิชย์	87 แห่ง		พระราชวังบางปะอิน ศูนย์ศิลปาชีพบางไทร เพนียดคล้องช้าง

ข้อมูลพื้นฐาน

รหัส	อำเภอ	จำนวน				ระยะทาง		จำนวน เนื้อที่ (ตร.กม.)	จำนวนประชากร			จำนวน ครัวเรือน ประกอบ อาชีพ การ เกษตร	พื้นที่ ทำการเกษตร		ข้อมูลอุตสาหกรรม		
		ตำบล	หมู่บ้าน	อบต.	เทศบาล	จากที่ตั้ง จังหวัด ถึงที่ตั้ง อำเภอ (กม.)	รวม		ชาย	หญิง	เนื้อที่ (ไร่)		% ของเนื้อที่ จังหวัด	จำนวน		ทุน (ล้านบาท)	
														โรงงาน (แห่ง)	แรงงาน (คน)		
(1)	(2)	(3)	(4)	(5)	(6)	(7)	(8)	(9)	(10)	(11)	(12)	(13)	(14)	(15)	(16)	(17)	
01	พระนครศรีอยุธยา	21	112	13	2	1	130.58	138,746	66,561	72,185	1,362	31,821.03	1.99	158	3,827	4,813,497,786	
02	ท่าเรือ	10	75	9	2	75	106.19	47,714	22,879	24,835	1,650	66,647.62	4.17	60	3,392	3,818,493,913	
03	นครหลวง	12	46	6	2	20	198.92	35,713	17,070	18,643	1,700	61,416.85	3.84	172	14,365	29,245,995,547	
04	บางไทร	23	109	9	2	45	219.68	46,949	23,049	23,900	3,137	111,473.58	6.98	74	4,300	4,390,756,963	
05	บางบาล	16	51	4	2	10	135.31	34,345	16,611	17,734	2,314	60,506.27	3.79	74	1,552	8,403,671,750	
06	บางปะอิน	18	73	8	9	28	229.10	88,620	42,622	45,998	3,720	87,791.65	5.49	357	50,883	115,929,816,147	
07	บางปะหัน	17	87	11	1	13	121.87	41,331	19,793	21,538	2,273	64,571.77	4.04	107	2,518	1,534,044,652	
08	ผักไห่	16	94	8	2	29	189.01	42,558	20,550	22,008	2,464	82,360.30	5.15	43	1,019	1,053,436,250	
09	ภาชี	8	65	7	1	35	104.51	30,609	14,817	15,792	1,533	50,026.56	3.13	21	520	153,600,000	
10	ลาดบัวหลวง	7	49	6	2	65	199.93	37,512	18,434	19,078	3,998	130,379.42	8.16	71	3,044	1,487,136,264	
11	วังน้อย	10	54	9	1	20	219.19	66,740	32,587	34,153	1,778	86,282.90	5.40	283	24,692	40,445,351,166	
12	เสนา	17	77	9	5	20	205.57	66,011	31,996	34,015	3,722	143,832.87	9.00	110	9,288	3,742,279,273	
13	บางซ้าย	6	49	4	1	34	150.76	19,705	9,763	9,942	1,842	74,674.85	4.67	26	1,305	553,156,761	
14	อุทัย	11	101	11	1	15	186.80	46,072	22,401	23,671	3,839	93,227.71	5.83	357	63,620	77,573,012,631	
15	มหาราช	12	28	5	2	25	120.16	23,438	11,177	12,261	2,060	52,757.44	3.30	17	223	205,422,307	
16	บ้านแพรก	5	25	2	1	53	39.09	9,094	4,295	4,799	973	22,336.71	1.40	2	10	3,960,000	
14	รวมทั้งจังหวัด	209	1,095	121	36	-	2,556.67	775,157	374,605	400,552	38,365	1,220,107.53	76.36	1,030	184,558	293,353,631,410	

รหัสตำบลใน อ.พระนครศรีอยุธยา

- | | |
|----------------------|---------------------|
| 01 คือ ต.ประตูชัย | 02 คือ ต.กะมัง |
| 03 คือ ต.หอรัตนไชย | 04 คือ ต.หัวรอ |
| 05 คือ ต.ท่าวาสุกรี | 09 คือ ต.เตาเผาถ่ม |
| 11 คือ ต.คลองตะเคียน | 12 คือ ต.วัดคูม |
| 14 คือ ต.ลุมพินี | 18 คือ ต.คลองสระบัว |
| 19 คือ ต.เกาะเรียน | |

รหัสตำบลใน อ.บางบาล

- | | |
|---------------------|-------------------|
| 02 คือ ต.วัดขม | 04 คือ ต.สะพานไทย |
| 05 คือ ต.มหาพราหมณ์ | 10 คือ ต.ทางช้าง |
| 13 คือ ต.บางหลวงโคก | 15 คือ ต.บางชะนี |

รหัสตำบลใน อ.บางปะหัน

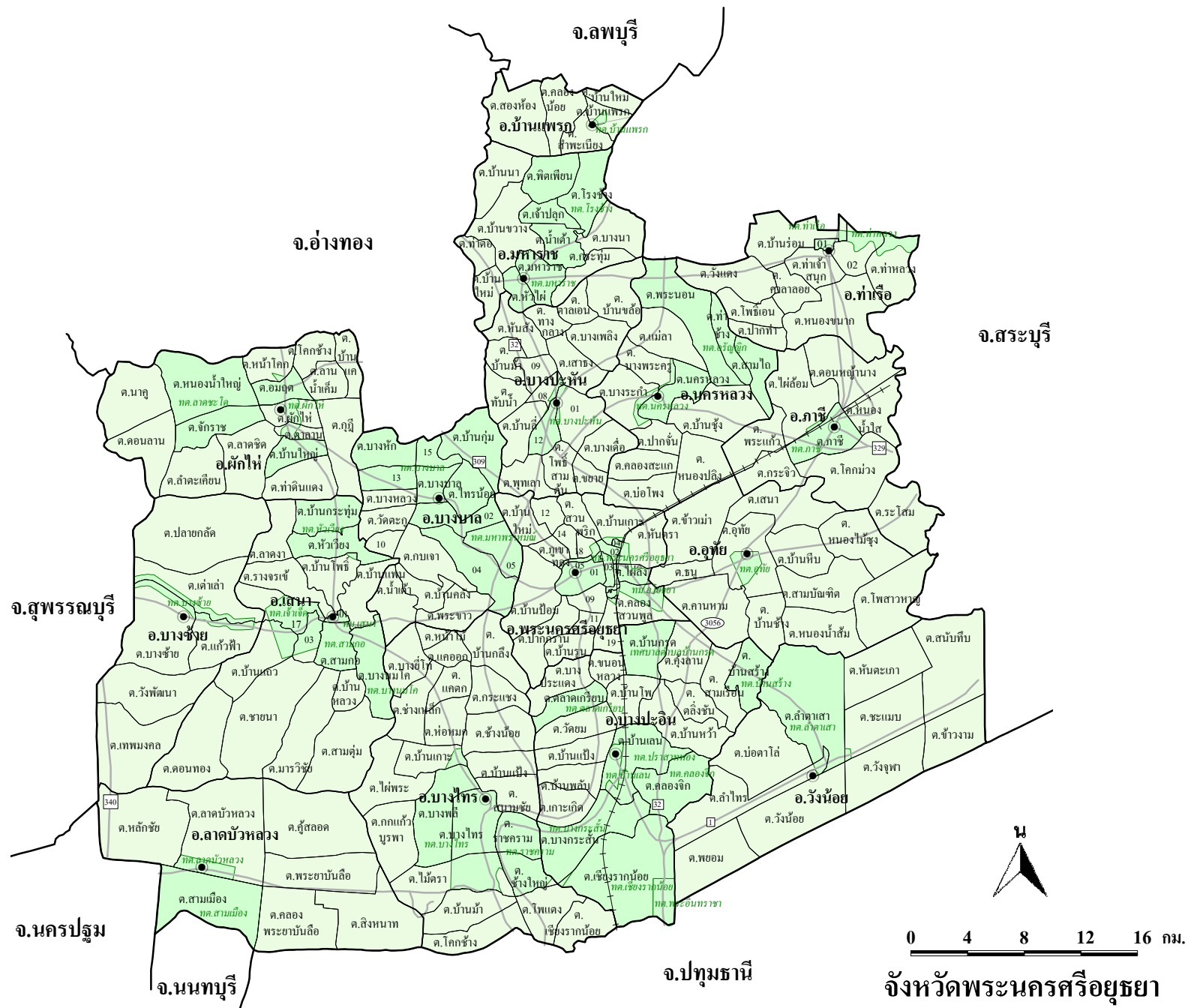
- | | |
|-------------------|--------------------|
| 01 คือ ต.บางปะหัน | 08 คือ ต.บางนางร้า |
| 09 คือ ต.ธานี | 12 คือ ต.ขวัญเมือง |

รหัสตำบลใน อ.เสนา

- | |
|-------------------|
| 01 คือ ต.เสนา |
| 03 คือ ต.เจ้าเจ็ด |

รหัสตำบลใน อ.ท่าเรือ

- | |
|------------------|
| 01 คือ ต.ท่าเรือ |
| 02 คือ ต.จำปา |



จังหวัดพระนครศรีอยุธยา

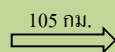
5. จังหวัดอ่างทอง



รวงข้าวอยู่ในอ่างทองคำ แสดงถึง ความอุดมสมบูรณ์ ด้วยพืชพรรณธัญญาหาร และเป็นอู่ข้าวอู่น้ำ

คำขวัญ “ พระสมเด็จพระเกษไชโย หลวงพ่อโตองค์ใหญ่ วีรไทยใจกล้า ตุ๊กตาชาววัง
โด่งดังจักสาน ถิ่นฐานทำกลอง เมืองสองพระนอน ”

ทางหลวงแผ่นดิน : กรุงเทพมหานคร



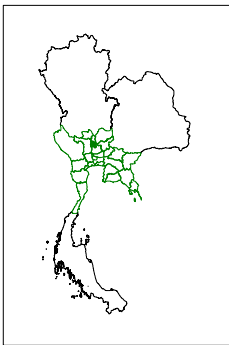
105 กม.

จ.อ่างทอง

จำนวนเนื้อที่	968.37 ตร.กม.	ผลิตภัณฑ์จังหวัด	24,089 ล้านบาท
จำนวนประชากร	284,807 คน	สาขาการผลิตที่สำคัญของจังหวัด	
ความหนาแน่นของประชากร	294 คน ต่อ ตร.กม.	ลำดับที่ 1.เกษตรกรรม	5,702 ล้านบาท
จำนวนโรงเรียน	187 แห่ง	ลำดับที่ 2.การค้าส่งและค้าปลีก	5,284 ล้านบาท
จำนวนครู	2,752 คน	ลำดับที่ 3.อุตสาหกรรม	3,556 ล้านบาท
จำนวนนักเรียน	52,210 คน	จำนวนโทรศัพท์ที่มี	31,864 เลขหมาย
จำนวนวัด	215 วัด	จำนวนโทรศัพท์ที่มีผู้เช่า	20,597 เลขหมาย
จำนวนพระภิกษุ / สามเณร	1,858 / 388 รูป	จำนวนเนื้อที่ป่าไม้	-
จำนวนผู้แทนราษฎร	2 คน	ทรัพยากร	-
จำนวนโรงแรม / ห้องพัก	8 / 448 แห่ง / ห้อง	พืชที่สำคัญ	ข้าวในปี ข้าวนาปรัง อ้อยโรงงาน
จำนวนโรงพยาบาล / สถานีอนามัย	8 / 76 แห่ง	อาชีพที่สำคัญ	ทำนา ทำไร่ เลี้ยงสัตว์ ประมง
จำนวนคลินิก	87 แห่ง	สถานที่ที่น่าสนใจ	วัดไชโยวรวิหาร วัดป่าโมกวรวิหาร หมู่บ้านทำกลอง ตุ๊กตาชาววังบ้านเสด็จ
จำนวนธนาคารพาณิชย์	15 แห่ง		วัดขุนอินทประมูล วัดม่วง พระมหาพุทธรักษา พระตำหนักคำหยาด

ข้อมูลพื้นฐาน

รหัส	อำเภอ	จำนวน				ระยะทาง		จำนวน เนื้อที่ (ตร.กม.)	จำนวนประชากร			จำนวน ครัวเรือน ประกอบ อาชีพ เกษตร	เนื้อที่ ทำการเกษตร		ข้อมูลอุตสาหกรรม		
		ตำบล	หมู่บ้าน	อบต.	เทศบาล	จากที่ตั้ง จังหวัด ถึงที่ตั้ง อำเภอ (กม.)	รวม		ชาย	หญิง	เนื้อที่ (ไร่)		% ของเนื้อที่ จังหวัด	จำนวน		ทุน (ล้านบาท)	
														โรงงาน (แห่ง)	แรงงาน (คน)		
(1)	(2)	(3)	(4)	(5)	(6)	(7)	(8)	(9)	(10)	(11)	(12)	(13)	(14)	(15)	(16)	(17)	
01	เมืองอ่างทอง	14	66	8	3	-	102.85	56,333	26,901	29,432	3,899	49,320.35	8.15	87	2,643	2,729,253,766	
02	ไชโย	9	20	3	2	12	72.33	22,986	11,087	11,899	2,134	32,661.27	5.40	19	613	325,420,000	
03	ป่าโมก	8	47	6	1	13	80.85	29,332	14,166	15,166	2,092	25,381.47	4.19	123	1,579	4,974,701,427	
04	โพธิ์ทอง	15	81	9	5	13	219.41	54,798	26,189	28,609	5,887	112,779.90	18.63	59	910	913,813,500	
05	แสวงหา	7	58	7	1	28	181.34	34,840	17,044	17,796	3,490	76,609.95	12.66	46	723	333,441,010	
06	วิเศษชัยชาญ	15	68	9	7	13	224.70	67,403	32,390	35,013	6,212	138,626.57	22.90	115	1,117	778,994,346	
07	สามโก้	5	13	2	1	25	86.89	19,115	9,187	9,928	2,195	43,833.23	7.24	12	126	258,212,000	
15	รวมทั้งจังหวัด	73	353	44	20	-	968.37	284,807	136,964	147,843	25,909	479,212.74	79.18	461	7,711	10,313,836,049	



0 2 4 6 8 กม.

จังหวัดอ่างทอง

6. จังหวัดลพบุรี



พระนารายณ์ประทับยืนหน้าพระปรางค์สามยอด เป็นการระลึกถึงสมเด็จพระนารายณ์มหาราช ผู้สร้างเมืองลพบุรีขึ้นใหม่ เมื่อ พุทธศักราช 2208 และสร้างความเจริญให้กับแผ่นดินลพบุรีนับแต่นั้นมา ส่วนพระปรางค์สามยอดเป็นโบราณสถานที่ถือเป็นสัญลักษณ์ของเมืองลพบุรี

คำขวัญ “ วังนารายณ์คู่บ้าน ศาลพระกาฬคู่เมือง ปรางค์สามยอดลือเลื่อง เมืองแห่งดินสอพอง
เขื่อนป่าสักชลสิทธิ์เกริกก้อง แผ่นดินทองสมเด็จพระนารายณ์ ”

ทางหลวงแผ่นดิน : กรุงเทพมหานคร $\xrightarrow{153 \text{ กม.}}$ จ.ลพบุรี

จำนวนเนื้อที่	6,199.76 ตร.กม.	ผลิตภัณฑ์จังหวัด	74,966 ล้านบาท
จำนวนประชากร	754,452 คน	สาขาการผลิตที่สำคัญของจังหวัด	
ความหนาแน่นของประชากร	122 คน ต่อ ตร.กม.	ลำดับที่ 1.อุตสาหกรรม	20,955 ล้านบาท
จำนวนโรงเรียน	441 แห่ง	ลำดับที่ 2.เกษตรกรรม	14,267 ล้านบาท
จำนวนครู	7,777 คน	ลำดับที่ 3.การบริหารราชการแผ่นดิน	10,927 ล้านบาท
จำนวนนักเรียน	194,842 คน	จำนวนโทรศัพท์ที่มี	71,948 เลขหมาย
จำนวนวัด	654 วัด	จำนวนโทรศัพท์ที่มีผู้เช่า	45,296 เลขหมาย
จำนวนพระภิกษุ / สามเณร	4,421 / 353 รูป	จำนวนเนื้อที่ป่าไม้	969 ตร.กม.
จำนวนผู้แทนราษฎร	5 คน	ทรัพยากร	ดินขาว หินปูน แคลไซต์ ดินซีเมนต์ หินเพอร์ไลต์ เหล็ก เบนทอนต์
จำนวนโรงแรม / ห้องพัก	46 / 1,787 แห่ง / ห้อง	พืชที่สำคัญ	ข้าวนาปี ข้าวนาปรัง ถั่วเขียว ถั่วลิสง อ้อยโรงงาน ข้าวโพดเลี้ยงสัตว์
จำนวนโรงพยาบาล / สถานีอนามัย	13 / 133 แห่ง	อาชีพที่สำคัญ	ทำนา ปศุชีพชีโร เลี้ยงสัตว์ ประมงน้ำจืด
จำนวนคลินิก	234 แห่ง	สถานที่ที่น่าสนใจ	พระราชวังนารายณ์ราชนิเวศน์ พระปรางค์สามยอด เขื่อนป่าสักชลสิทธิ์
จำนวนธนาคารพาณิชย์	51 แห่ง		ศาลพระกาฬ ทะเลชุบศรและพระที่นั่งเฮน สวนสัตว์ลพบุรี เขาวงพระจันทร์

ข้อมูลพื้นฐาน

รหัส	อำเภอ	จำนวน				ระยะทาง		จำนวนประชากร			จำนวน ครัวเรือน ประกอบ อาชีพ การ เกษตร	พื้นที่ ทำการเกษตร		ข้อมูลอุตสาหกรรม		
		ตำบล	หมู่บ้าน	อบต.	เทศบาล	จากที่ตั้ง จังหวัด ถึงที่ตั้ง อำเภอ (กม.)	จำนวน เนื้อที่ (ตร.กม.)	รวม	ชาย	หญิง		เนื้อที่ (ไร่)	% ของเนื้อที่ จังหวัด	จำนวน		ทุน (ล้านบาท)
														โรงงาน (แห่ง)	แรงงาน (คน)	
(1)	(2)	(3)	(4)	(5)	(6)	(7)	(8)	(9)	(10)	(11)	(12)	(13)	(14)	(15)	(16)	(17)
01	เมืองลพบุรี	24	157	15	7	0	565.61	250,636	130,291	120,345	7,389	265,010.25	6.84	224	10,582	9,374,782,206
02	พัฒนานิคม	9	82	8	3	51	517.00	63,871	31,580	32,291	6,958	241,188.92	6.22	119	14,494	14,225,194,207
03	โลกสำโรง	13	137	13	1	25	982.46	85,788	42,559	43,229	7,714	298,730.95	7.71	69	483	408,634,200
04	ชัยบาดาล	17	130	16	1	98	1,253.00	90,224	44,659	45,565	7,356	274,460.96	7.08	103	9,626	5,184,800,138
05	ทำไร่	11	97	7	5	18	242.83	49,639	23,787	25,852	4,716	132,238.05	3.41	45	1,260	5,265,232,111
06	บ้านหมี่	22	157	20	1	31	585.70	79,075	38,358	40,717	7,267	348,277.98	8.99	52	449	869,478,826
07	ท่าหลวง	6	45	5	1	85	538.87	28,619	14,287	14,332	3,255	130,784.61	3.38	18	628	2,089,434,493
08	สระโบสถ์	5	34	3	1	65	304.65	21,549	10,701	10,848	2,930	114,914.41	2.97	17	67	27,196,000
09	โคกเจริญ	5	53	5	-	80	317.14	24,444	12,260	12,184	2,582	104,128.14	2.69	8	43	46,512,356
10	ลำสนธิ	6	49	6	-	123	447.00	26,202	13,161	13,041	3,206	112,342.49	2.90	8	64	106,162,000
11	หนองม่วง	6	66	6	1	57	445.50	34,405	16,887	17,518	3,504	159,384.27	4.11	21	992	243,522,392
16	รวมทั้งจังหวัด	124	1,007	104	21	-	6,199.76	754,452	378,530	375,922	56,877	2,181,461.03	56.30	684	38,688	37,840,948,929

รหัสตำบลใน อ.เมืองลพบุรี

- | | |
|----------------|---------------|
| 01 ด.ทะเลชุบศร | 02 ด.ท่าหิน |
| 08 ด.โลกำพาน | 19 ด.ท้ายตลาด |
| 21 ด.พรหมมาศร์ | 23 ด.โพธิ์ศรี |

รหัสตำบลใน อ.บ้านหมี่

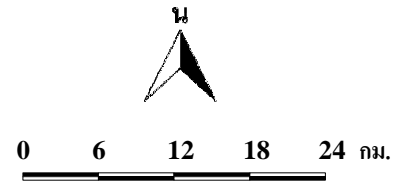
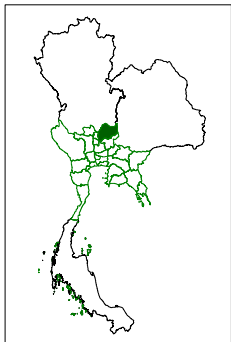
- | | |
|------------------|-------------------|
| 02 ด.บ้านทราย | 03 ด.บ้านกล้วย |
| 04 ด.คงพลับ | 09 ด.หนองทรายขาว |
| 10 ด.บางกะพี้ | 12 ด.โพนทอง |
| 13 ด.บางขาม | 16 ด.หนองกระเบียน |
| 17 ด.สายห้วยแก้ว | 18 ด.มหาสอน |
| 19 ด.บ้านหมี่ | |

รหัสตำบลใน อ.ท่าม่วง

- | |
|-----------------|
| 03 ด.โพตลาดแก้ว |
| 06 ด.โลกสกุล |
| 11 ด.มุขรินทร์ |

รหัสตำบลใน อ.ชัยบาดาล

- | |
|-----------------|
| 01 ด.ลำธารายนธ์ |
| 08 ด.มะกอกหวาน |
| 14 ด.ท่ามะนาว |



7. จังหวัดสิงห์บุรี



อนุสาวรีย์วีรชนค่ายบางระจัน ตั้งอยู่ที่อำเภอค่ายบางระจัน เป็นอนุสาวรีย์แห่งวีรกรรม และความเสียสละอันยิ่งใหญ่ของคนไทย ที่เป็นชาวบ้านธรรมดาๆ กลุ่มหนึ่ง ได้แสดงความกล้าหาญความสามัคคี และความรักชาติบ้านเมือง รวมตัวกันอย่างจริงจัง และจับพลัน ตั้งค่ายต่อสู้ต้านทานกองทัพพม่าเข้าศึก และได้ชัยชนะถึง 7 ครั้ง

คำขวัญ “ ถิ่นวีรชนคนกล้า คู่หล้าพระนอน นามกระฉ่อนช่อนแม่ลา เทศกาลกินปลาประจำปี ”

ทางหลวงแผ่นดิน : กรุงเทพมหานคร $\xrightarrow{142 \text{ กม.}}$ จ.สิงห์บุรี

จำนวนเนื้อที่	822.49 ตร.กม.	ผลิตภัณฑ์จังหวัด	24,744 ล้านบาท
จำนวนประชากร	215,299 คน	สาขาการผลิตที่สำคัญของจังหวัด	
ความหนาแน่นของประชากร	262 คน ต่อ ตร.กม.	ลำดับที่ 1.อุตสาหกรรม	6,452 ล้านบาท
จำนวนโรงเรียน	161 แห่ง	ลำดับที่ 2.เกษตรกรรม	5,395 ล้านบาท
จำนวนครู	2,544 คน	ลำดับที่ 3.การค้าส่งและค้าปลีก	4,511 ล้านบาท
จำนวนนักเรียน	46,456 คน	จำนวนโทรศัพท์ที่มี	29,685 เลขหมาย
จำนวนวัด	181 วัด	จำนวนโทรศัพท์ที่มีผู้เช่า	22,085 เลขหมาย
จำนวนพระภิกษุ / สามเณร	1,579 / 916 รูป	จำนวนเนื้อที่ป่าไม้	-
จำนวนผู้แทนราษฎร	1 คน	ทรัพยากร	ดินเหนียวสี
จำนวนโรงแรม / ห้องพัก	14 / 320 แห่ง / ห้อง	พืชที่สำคัญ	ข้าวเหนียว ข้าวเหนียวปิ้ง ถั่วลิสง อ้อยโรงงาน
จำนวนโรงพยาบาล / สถานีอนามัย	7 / 47 แห่ง	อาชีพที่สำคัญ	ทำนา ทำไร่ ทำปูลาน
จำนวนคลินิก	68 แห่ง	สถานที่ที่น่าสนใจ	วัดพระนอนจักรสีห์วรวิหาร วัดหน้าพระธาตุ อนุสาวรีย์วีรชนค่ายบางระจัน
จำนวนธนาคารพาณิชย์	16 แห่ง		อุทยานแม่ลามหาราชานุสรณ์ พิพิธภัณฑ์สถานแห่งชาติอินทร์บุรี

ข้อมูลพื้นฐาน

รหัส	อำเภอ	จำนวน				ระยะทาง		จำนวน เนื้อที่ (ตร.กม.)	จำนวนประชากร			จำนวน ครัวเรือน ประกอบ อาชีพ การ เกษตร	เนื้อที่ ทำการเกษตร		ข้อมูลอุตสาหกรรม		
		ตำบล	หมู่บ้าน	อบต.	เทศบาล	จากที่ตั้ง จังหวัด ถึงที่ตั้ง อำเภอ (กม.)	จำนวน เนื้อที่		รวม	ชาย	หญิง		เนื้อที่ (ไร่)	% ของเนื้อที่ จังหวัด	จำนวน		ทุน (ล้านบาท)
															โรงงาน (แห่ง)	แรงงาน (คน)	
(1)	(2)	(3)	(4)	(5)	(6)	(7)	(8)	(9)	(10)	(11)	(12)	(13)	(14)	(15)	(16)	(17)	
01	เมืองสิงห์บุรี	8	58	7	1	2	112.38	54,816	25,832	28,984	3,155	75,276.41	14.64	78	2,036	3,122,553,209	
02	บางระจัน	8	76	5	1	10	190.55	35,097	16,878	18,219	3,902	98,985.85	19.26	43	1,203	1,291,491,203	
03	ค่ายบางระจัน	6	56	6	1	16	88.40	28,380	13,658	14,722	2,571	55,588.41	10.81	26	443	522,862,900	
04	พรหมบุรี	7	30	4	2	16	82.51	24,451	11,706	12,745	1,885	28,541.81	5.55	42	5,415	5,129,313,604	
05	ท่าช้าง	4	10	2	1	18	34.35	15,128	7,231	7,897	1,614	23,136.39	4.50	10	58	147,300,000	
06	อินทร์บุรี	10	93	9	2	17	314.30	57,427	27,688	29,739	5,821	148,028.99	28.80	76	2,603	1,530,136,800	
17	รวมทั้งจังหวัด	43	323	33	8	-	822.49	215,299	102,993	112,306	18,948	429,557.86	83.56	275	11,758	11,743,657,716	



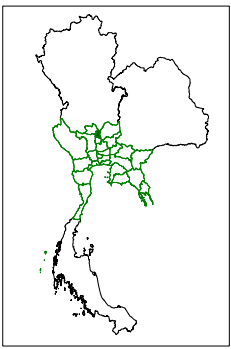
จ.นครสวรรค์

จ.ชัยนาท

จ.ลพบุรี

จ.สุพรรณบุรี

จ.อ่างทอง



0 2 4 6 8 กม.

จังหวัดสิงห์บุรี

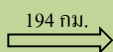
8. จังหวัดชัยนาท



พระธรรมจักรมีภูเขาอยู่ด้านหลัง หมายถึง หลวงพุทธธรรมจักร (หลวงพ่อธรรมจักร) ซึ่งประดิษฐานอยู่ ณ วิหารบนไหล่เขา วัดธรรมามูล ซึ่งชาวจังหวัดชัยนาทเคารพนับถือความศักดิ์สิทธิ์ของหลวงพ่อธรรมจักรว่าจะบันดาลความร่มเย็นเป็นสุข และความอุดมสมบูรณ์ ให้แก่บ้านเมือง

คำขวัญ “ หลองปู่สุลือชา เขื่อนเจ้าพระยาลือชื่อ นามระบือสวนนก ส้มโอดกขาวแตงกวา ”

ทางหลวงแผ่นดิน : กรุงเทพมหานคร

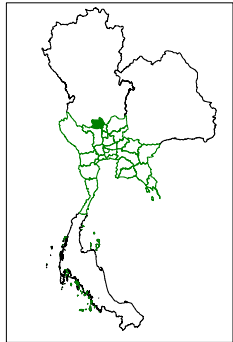


จ.ชัยนาท

จำนวนเนื้อที่	2,469.75 ตร.กม.	ผลิตภัณฑ์จังหวัด	32,575 ล้านบาท
จำนวนประชากร	335,420 คน	สาขาการผลิตที่สำคัญของจังหวัด	
ความหนาแน่นของประชากร	136 คน ต่อ ตร.กม.	ลำดับที่ 1.เกษตรกรรม	11,603 ล้านบาท
จำนวนโรงเรียน	220 แห่ง	ลำดับที่ 2.การค้าส่งและค้าปลีก	6,379 ล้านบาท
จำนวนครู	3,035 คน	ลำดับที่ 3.อุตสาหกรรม	3,368 ล้านบาท
จำนวนนักเรียน	64,374 คน	จำนวนโทรศัพท์ที่มี	36,965 เลขหมาย
จำนวนวัด	258 วัด	จำนวนโทรศัพท์ที่มีผู้เช่า	22,779 เลขหมาย
จำนวนพระภิกษุ / สามเณร	2,132 / 114 รูป	จำนวนเนื้อที่ป่าไม้	75.92 ตร.กม.
จำนวนผู้แทนราษฎร	2 คน	ทรัพยากร	หินปูน
จำนวนโรงแรม / ห้องพัก	16 / 533 แห่ง / ห้อง	พืชที่สำคัญ	ข้าวนาปี ข้าวนาปรัง ถั่วเขียว ถั่วลิสง อ้อยโรงงาน ข้าวโพดเลี้ยงสัตว์
จำนวนโรงพยาบาล / สถานีอนามัย	7 / 72 แห่ง	อาชีพที่สำคัญ	ทำนา ทำสวน ทำไร่
จำนวนคลินิก	99 แห่ง	สถานที่ที่น่าสนใจ	วัดปากคลองมะขามเฒ่า วัดธรรมามูลวรวิหาร วัดพระบรมธาตุวรวิหาร
จำนวนธนาคารพาณิชย์	19 แห่ง		สวนนกชัยนาท เขื่อนเจ้าพระยา ฟาร์มจระเข้สวนสัตว์ อนุสาวรีย์ขุนสรศักดิ์

ข้อมูลพื้นฐาน

รหัส	อำเภอ	จำนวน				ระยะทาง		จำนวน เนื้อที่ (ตร.กม.)	จำนวนประชากร			จำนวน ครัวเรือน ประกอบ อาชีพ การ เกษตร	พื้นที่ ทำการเกษตร		ข้อมูลอุตสาหกรรม		
		ตำบล	หมู่บ้าน	อบต.	เทศบาล	จากที่ตั้ง จังหวัด ถึงที่ตั้ง อำเภอ (กม.)	รวม		ชาย	หญิง	เนื้อที่ (ไร่)		% ของเนื้อที่ จังหวัด	จำนวน		ทุน (ล้านบาท)	
														โรงงาน (แห่ง)	แรงงาน (คน)		
(1)	(2)	(3)	(4)	(5)	(6)	(7)	(8)	(9)	(10)	(11)	(12)	(13)	(14)	(15)	(16)	(17)	
01	เมืองชัยนาท	9	29	3	6	0	255.38	71,864	34,380	37,484	5,070	130,813.06	8.47	105	1,149	854,633,608	
02	มโนรมย์	7	29	5	3	14	225.64	33,005	15,881	17,124	3,217	141,647.46	9.18	45	2,366	1,403,769,587	
03	วัดสิงห์	7	31	4	3	15	315.32	26,304	12,730	13,574	2,854	126,668.01	8.21	28	156	154,122,455	
04	สรรพยา	7	6	1	8	20	228.28	44,356	21,361	22,995	4,571	117,263.98	7.60	40	1,493	2,574,021,430	
05	สรรคบุรี	8	10	1	8	18	354.80	67,189	32,308	34,881	6,222	159,763.26	10.35	57	696	601,168,703	
06	หันคา	8	45	4	6	38	506.96	55,957	27,289	28,668	6,522	259,327.51	16.80	72	2,663	821,432,596	
07	หนองมะโมง	4	16	2	2	43	291.00	19,341	9,635	9,706	2,806	126,130.42	8.17	8	79	254,123,000	
08	เนินขาม	3	29	2	1	19	292.37	17,404	8,493	8,911	2,419	109,643.77	7.10	23	141	166,330,908	
18	รวมทั้งจังหวัด	53	195	22	37	-	2,469.75	335,420	162,077	173,343	33,681	1,171,257.47	75.88	378	8,743	6,829,602,287	



จังหวัดชัยนาท

9. จังหวัดสระบุรี



พระพุทธรูปประดิษฐานในพระมณฑป บนไหล่เขาสังข์พันศรี หมายถึง สถานที่อันเป็นที่เคารพบูชาสูงสุด ของชาวจังหวัดสระบุรี และชาวไทยทั่วประเทศ ตั้งอยู่ที่วัดพระพุทธรูปทราชมหาวีหาร อำเภอพระพุทธบาท

คำขวัญ “ พระพุทธรูปสูงค่า เชื้อนป่าสักชลสิทธิ์ ฐานผลิตอุตสาหกรรม เกษตรนำล้ำแหล่งเที่ยว หนึ่งเดียวกะหรีปี่บนมดี ประเพณีตักบาตรดอกไม้งาม เหลืองอร่ามทุ่งทานตะวัน ลือลั่นเมืองชุมทาง ”

ทางหลวงแผ่นดิน : กรุงเทพมหานคร $\xrightarrow{107 \text{ กม.}}$ จ.สระบุรี

จำนวนเนื้อที่	3,576.49 ตร.กม.	ผลิตภัณฑ์จังหวัด	152,501 ล้านบาท
จำนวนประชากร	612,707 คน	สาขาการผลิตที่สำคัญของจังหวัด	
ความหนาแน่นของประชากร	171 คน ต่อ ตร.กม.	ลำดับที่ 1.อุตสาหกรรม	86,300 ล้านบาท
จำนวนโรงเรียน	342 แห่ง	ลำดับที่ 2.การไฟฟ้าและประปา	14,041 ล้านบาท
จำนวนครู	5,368 คน	ลำดับที่ 3.การค้าส่งและค้าปลีก	11,764 ล้านบาท
จำนวนนักเรียน	137,378 คน	จำนวนโทรศัพท์ที่มี	86,628 เลขหมาย
จำนวนวัด	496 วัด	จำนวนโทรศัพท์ที่มีผู้เช่า	60,490 เลขหมาย
จำนวนพระภิกษุ / สามเณร	4,103 / 309 รูป	จำนวนเนื้อที่ป่าไม้	807.12 ตร.กม.
จำนวนผู้แทนราษฎร	4 คน	ทรัพยากร	หินปูน ดินซีเมนต์ หินอ่อน ดินมาร์ล หินดินดาน หินทราย หินอัคนี
จำนวนโรงแรม / ห้องพัก	33 / 1,542 แห่ง / ห้อง	พืชที่สำคัญ	ข้าวเหนียว ข้าวปรัง ถั่วเขียว ถั่วลิสง อ้อยโรงงาน ข้าวโพดเลี้ยงสัตว์
จำนวนโรงพยาบาล / สถานีอนามัย	16 / 127 แห่ง	อาชีพที่สำคัญ	ทำนา ทำไร่ ทำสวน อุตสาหกรรมโรงโม่บดและย่อยหิน
จำนวนคลินิก	216 แห่ง	สถานที่ที่น่าสนใจ	วัดพระพุทธรูปทราชมหาวีหาร วัดพระพุทธฉาย น้ำตกเจ็ดสาวน้อย
จำนวนธนาคารพาณิชย์	56 แห่ง		สวนพฤกษศาสตร์พุแค ทุ่งทานตะวัน ถ้ำศรีวิไล ถ้ำควาเขาแก้ว

ข้อมูลพื้นฐาน

รหัส	อำเภอ	จำนวน				ระยะทาง		จำนวน เนื้อที่ (ตร.กม.)	จำนวนประชากร			จำนวน ครัวเรือน ประกอบ อาชีพ การ เกษตร	เนื้อที่ ทำการเกษตร		ข้อมูลอุตสาหกรรม		
		ตำบล	หมู่บ้าน	อบต.	เทศบาล	จากที่ตั้ง จังหวัด ถึงที่ตั้ง อำเภอ (กม.)	ชาย		หญิง	การ	เนื้อที่ (ไร่)		% ของเนื้อที่ จังหวัด	จำนวน		ทุน (ล้านบาท)	
														โรงงาน (แห่ง)	แรงงาน (คน)		
(1)	(2)	(3)	(4)	(5)	(6)	(7)	(8)	(9)	(10)	(11)	(12)	(13)	(14)	(15)	(16)	(17)	
01	เมืองสระบุรี	11	62	7	4	0	301.63	115,576	59,893	55,683	1,802	40,964.58	1.83	168	6,302	4,971,930,797	
02	แก่งคอย	14	107	11	2	12	801.16	93,154	46,157	46,997	4,374	128,068.87	5.73	248	23,198	88,024,265,918	
03	หนองแค	18	169	15	4	21	262.87	88,888	43,372	45,516	2,866	114,847.26	5.14	350	32,261	71,160,520,646	
04	วิหารแดง	6	54	6	2	28	204.50	37,041	18,127	18,914	1,523	47,694.50	2.13	86	2,923	1,299,421,500	
05	หนองแซง	9	59	5	1	19	87.08	15,703	7,503	8,200	1,423	54,434.78	2.44	22	220	272,020,000	
06	บ้านหมอ	9	58	6	3	35	203.58	42,206	20,661	21,545	2,097	76,247.81	3.41	67	3,575	8,013,729,548	
07	คอนทูด	4	9	1	1	45	58.71	6,805	3,308	3,497	851	38,159.59	1.71	4	378	157,909,750	
08	หนองไค	4	33	3	1	40	88.07	14,200	6,832	7,368	1,260	47,640.48	2.13	5	32	6,314,000	
09	พระพุทธบาท	9	59	6	2	28	287.07	63,409	30,559	32,850	2,346	85,907.79	3.84	171	4,892	15,266,544,718	
10	เสาไห้	12	45	4	6	7	111.81	31,764	15,167	16,597	1,822	53,044.97	2.37	76	1,217	995,411,347	
11	มวกเหล็ก	6	79	6	1	36	681.44	52,199	26,191	26,008	4,481	157,087.26	7.03	53	777	3,877,201,120	
12	วังม่วง	3	22	2	2	62	338.00	18,624	9,201	9,423	1,104	64,362.10	2.88	29	3,922	5,947,635,121	
13	เฉลิมพระเกียรติ	6	49	6	1	9	150.57	33,138	16,353	16,785	1,514	50,436.95	2.26	208	3,109	4,159,643,426	
19	รวมทั้งจังหวัด	111	805	78	30	-	3,576.49	612,707	303,324	309,383	27,463	958,896.94	42.90	1,487	82,806	204,152,547,891	

10. จังหวัดชลบุรี



ภูเขาตั้งอยู่ริมฝั่งทะเล หมายถึง เขาสามมูข ซึ่งเป็นที่ตั้งศาลเจ้าอันศักดิ์สิทธิ์ ชาวจังหวัดชลบุรี และประชาชนทั่วไป ที่เคยเดินทางผ่านไปมา เชื่อว่าศาลเจ้าแม่สามมูขสามารถให้ความคุ้มครอง ให้ออกจากอันตรายต่างๆ ได้ โดยเฉพาะการออกไปจับปลาในท้องทะเล

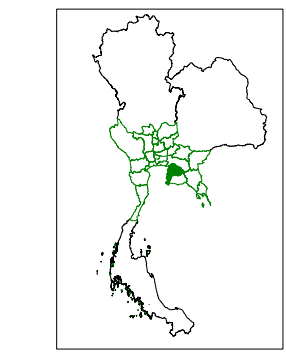
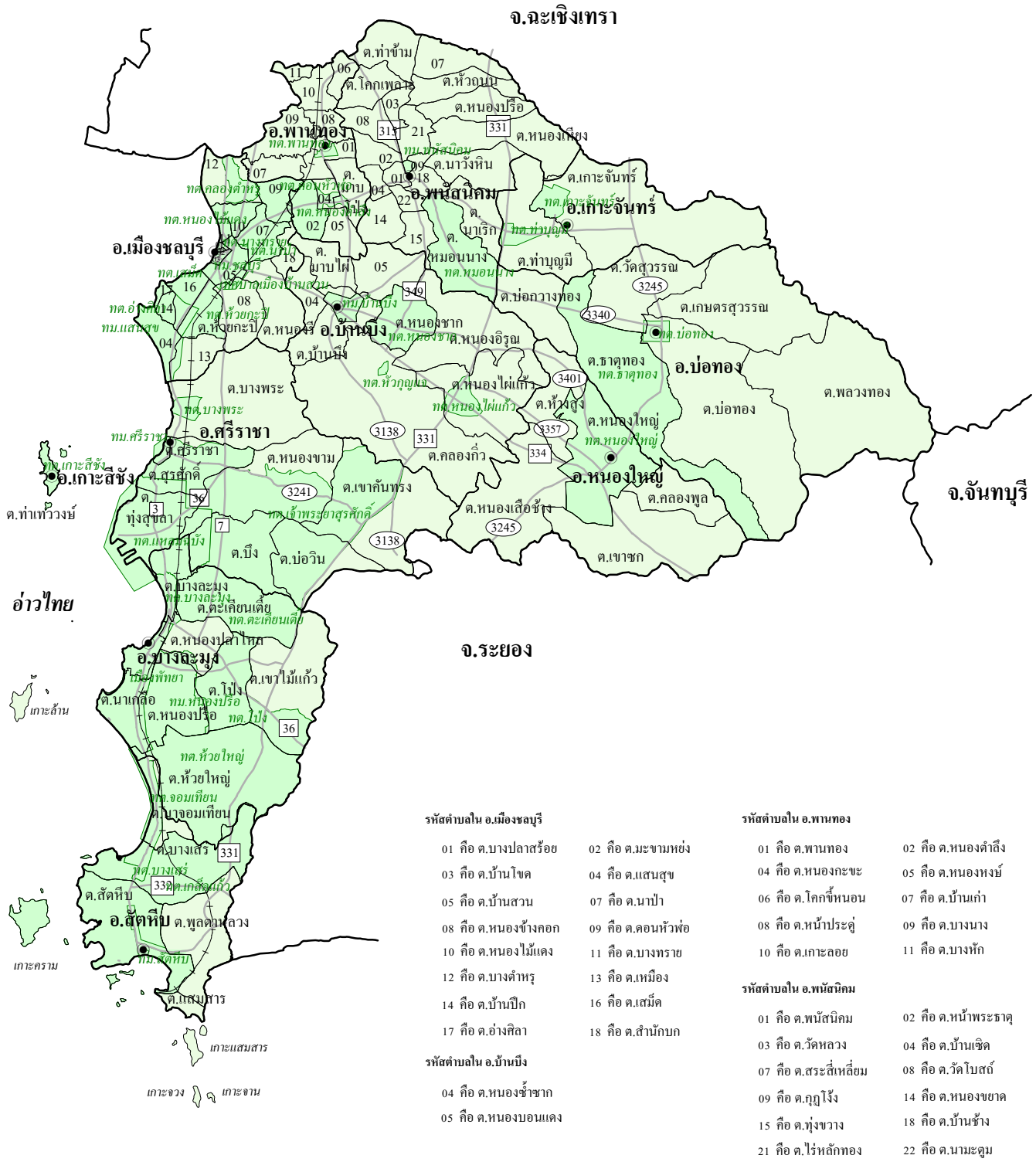
คำขวัญ “ ทะเลงาม ข้าวหลามอร่อย อ้อยหวาน จักสานดี ประเพณีวิ่งควาย ”

ทางหลวงแผ่นดิน : กรุงเทพมหานคร $\xrightarrow{81 \text{ กม.}}$ จ.ชลบุรี

จำนวนเนื้อที่	4,611.82 ตร.กม.	ผลิตภัณฑ์จังหวัด	473,661 ล้านบาท
จำนวนประชากร	1,289,590 คน	สาขาการผลิตที่สำคัญของจังหวัด	
ความหนาแน่นของประชากร	280 คน ต่อ ตร.กม.	ลำดับที่ 1.อุตสาหกรรม	252,992 ล้านบาท
จำนวนโรงเรียน	459 แห่ง	ลำดับที่ 2.การขนส่งและคมนาคม	49,267 ล้านบาท
จำนวนครู	13,854 คน	ลำดับที่ 3.การค้าส่งและค้าปลีก	42,279 ล้านบาท
จำนวนนักเรียน	354,329 คน	จำนวนโทรศัพท์ที่มี	296,893 เลขหมาย
จำนวนวัด	370 วัด	จำนวนโทรศัพท์ที่มีผู้เช่า	213,291 เลขหมาย
จำนวนพระภิกษุ / สามเณร	6,221 / 490 รูป	จำนวนเนื้อที่ป่าไม้	481.80 ตร.กม.
จำนวนผู้แทนราษฎร	8 คน	ทรัพยากร	หินปูน แกรนิต
จำนวนโรงแรม / ห้องพัก	293 / 32,574 แห่ง / ห้อง	พืชที่สำคัญ	ข้าวนาปี ข้าวนาปรัง ปาล์มน้ำมัน มันสำปะหลัง ยางพารา อ้อยโรงงาน มังคุด
จำนวนโรงพยาบาล / สถานีอนามัย	22 / 120 แห่ง	อาชีพที่สำคัญ	ทำนา ทำประมง เพาะปลูกพืชไร่ต่างๆ ธุรกิจการท่องเที่ยว
จำนวนคลินิก	623 แห่ง	สถานที่ที่น่าสนใจ	วัดญาณสังวรารามวรมหาวิหาร สวนสัตว์เปิดเขาเขียว สวนงูพิษ เขาสามมูข
จำนวนธนาคารพาณิชย์	295 แห่ง		พิพิธภัณฑ์สัตว์น้ำเมืองพัทยา ชายหาดบางแสน เกาะล้าน เมืองจำลอง

ข้อมูลพื้นฐาน

รหัส	อำเภอ	จำนวน				ระยะทาง		จำนวน เนื้อที่ (ตร.กม.)	จำนวนประชากร			จำนวน ครัวเรือน ประกอบ อาชีพ การ เกษตร	พื้นที่ ทำการเกษตร		ข้อมูลอุตสาหกรรม		
		ตำบล	หมู่บ้าน	อบต.	เทศบาล	จากที่ตั้ง จังหวัด ถึงที่ตั้ง อำเภอ (กม.)	รวม		ชาย	หญิง	เนื้อที่ (ไร่)		% ของเนื้อที่ จังหวัด	จำนวน		ทุน (ล้านบาท)	
														โรงงาน (แห่ง)	แรงงาน (คน)		
(1)	(2)	(3)	(4)	(5)	(6)	(7)	(8)	(9)	(10)	(11)	(12)	(13)	(14)	(15)	(16)	(17)	
01	เมืองชลบุรี	18	36	5	11	1	228.79	292,696	141,619	151,077	2,120	16,083.60	0.56	1,122	67,874	119,282,321,693	
02	บ้านบึง	8	48	7	4	14	646.33	97,029	47,672	49,357	3,048	123,004.30	4.27	547	32,873	31,261,001,354	
03	หนองใหญ่	5	18	4	1	51	397.48	46,251	22,948	23,303	3,005	79,670.27	2.76	57	2,422	4,296,810,419	
04	บางละมุง	8	14	2	6	48	469.02	215,143	99,975	115,168	3,522	78,841.08	2.74	258	6,689	3,964,163,376	
05	พานทอง	11	60	8	2	22	173.04	52,370	25,622	26,748	3,814	43,841.77	1.52	390	23,761	27,333,674,432	
06	พนัสนิคม	20	173	18	3	22	699.70	118,936	57,560	61,376	7,655	158,711.26	5.51	285	11,597	7,247,166,843	
07	ศรีราชา	8	24	4	4	24	616.43	237,882	115,940	121,942	3,169	112,187.59	3.89	875	87,191	230,200,012,976	
08	เกาะสีชัง	1	-	-	1	31	17.24	5,058	2,511	2,547	56	137.75	-	5	71	564,880,000	
09	สัตหีบ	5	20	3	5	82	333.42	140,507	75,741	64,766	3,739	10,185.89	0.35	70	1,607	1,040,833,943	
10	บ่อทอง	6	38	5	2	61	781.54	47,357	23,836	23,521	4,704	119,940.44	4.16	67	3,275	2,427,041,983	
11	เกาะจันทร์	2	26	2	1	52	248.83	36,361	18,932	17,429	1,992	61,625.99	2.14	35	3,067	2,308,780,000	
20	รวมทั้งจังหวัด	92	457	58	40	-	4,611.82	1,289,590	632,356	657,234	36,824	804,229.94	27.90	3,711	240,427	429,926,687,019	



รหัสตำบลใน อ.เมืองชลบุรี

- | | |
|----------------------|---------------------|
| 01 คือ ค.บางปลาสร้อย | 02 คือ ค.มะขามหย่อง |
| 03 คือ ค.บ้านโหนด | 04 คือ ค.แสนสุข |
| 05 คือ ค.บ้านสวน | 07 คือ ค.นาป่า |
| 08 คือ ค.หนองข้างคอก | 09 คือ ค.คอนหัวฟ่อ |
| 10 คือ ค.หนองไม้แดง | 11 คือ ค.บางทราย |
| 12 คือ ค.บางตำรุ | 13 คือ ค.เหมือง |
| 14 คือ ค.บ้านปึก | 16 คือ ค.เสม็ด |
| 17 คือ ค.อ่างศิลา | 18 คือ ค.ตำหนักบก |

รหัสตำบลใน อ.บ้านบึง

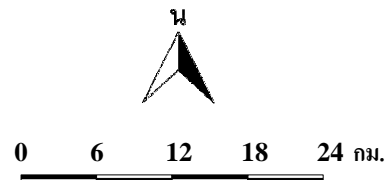
- | |
|---------------------|
| 04 คือ ค.หนองซำซาก |
| 05 คือ ค.หนองบอนแดง |

รหัสตำบลใน อ.พานทอง

- | | |
|---------------------|--------------------|
| 01 คือ ค.พานทอง | 02 คือ ค.หนองคำสิง |
| 04 คือ ค.หนองกะขะ | 05 คือ ค.หนองหงษ์ |
| 06 คือ ค.โคกหินนอน | 07 คือ ค.บ้านเก่า |
| 08 คือ ค.หน้าประจู่ | 09 คือ ค.บางนาง |
| 10 คือ ค.เกาะลอย | 11 คือ ค.บางหัก |

รหัสตำบลใน อ.พนัสนิคม

- | | |
|------------------------|----------------------|
| 01 คือ ค.พนัสนิคม | 02 คือ ค.หน้าพระธาตุ |
| 03 คือ ค.วัดหลวง | 04 คือ ค.บ้านเชิด |
| 07 คือ ค.สระสี่เหลี่ยม | 08 คือ ค.วัดโบสถ์ |
| 09 คือ ค.กุฎไฉน | 14 คือ ค.หนองขยาด |
| 15 คือ ค.ทุ่งขวาง | 18 คือ ค.บ้านช้าง |
| 21 คือ ค.ไร่หลักทอง | 22 คือ ค.นามะตุ่ม |



จังหวัดชลบุรี

11. จังหวัดระยอง



พื้ลัปลานเกะเสม็ด เกะเสม็ด เป็นเกะที่มีมะพร้าวมาก และหาดทรายขาวสะอาด เหมือนน้ำตาลทราย ส่วนพื้ลัปลานั้ รัชกาลที่ 5 โปรดเกล้าให้สร้างไว้ เป็นที่ประทับระหว่างเสด็จประพาสเกะนี้ บนเกะจะมีกระโจมไฟ สำหรับเป็นที่หมายของ การเดินเรือ

คำขวัญ “ผลไม้รสล้ำ อุตสาหกรรมก้าวหน้า น้ำปลารสเด็ด เกะเสม็ดสวยหรู สุนทรภู่กวีเอก ”

ทางหลวงแผ่นดิน : กรุงเทพมหานคร $\xrightarrow{179 \text{ กม.}}$ จ.ระยอง

จำนวนเนื้อที่	3,551.99 ตร.กม.	ผลิตภัณฑ์จังหวัด	597,657 ล้านบาท
จำนวนประชากร	612,095 คน	สาขาการผลิตที่สำคัญของจังหวัด	
ความหนาแน่นของประชากร	172 คน ต่อ ตร.กม.	ลำดับที่ 1.อุตสาหกรรม	253,375 ล้านบาท
จำนวนโรงเรียน	274 แห่ง	ลำดับที่ 2.เหมืองแร่และช่อหิน	226,460 ล้านบาท
จำนวนครู	5,513 คน	ลำดับที่ 3.การไฟฟ้าและประปา	42,260 ล้านบาท
จำนวนนักเรียน	151,642 คน	จำนวนโทรศัพท์ที่มี	98,465 เลขหมาย
จำนวนวัด	264 วัด	จำนวนโทรศัพท์ที่มีผู้เช่า	61,507 เลขหมาย
จำนวนพระภิกษุ / สามเณร	2,306 / 468 รูป	จำนวนเนื้อที่ป่าไม้	299.48 ตร.กม.
จำนวนผู้แทนราษฎร	4 คน	ทรัพยากร	หินปูน หินแกรนิต ทรายแก้วหรือทรายซิลิกา ดินขาว เหล็ก
จำนวนโรงแรม / ห้องพัก	117 / 5,765 แห่ง / ห้อง	พืชที่สำคัญ	ข้าวเหนียว ข้าวปรัง ปาล์มน้ำมัน มังคุด มันสำปะหลัง ยางพารา อ้อยโรงงาน
จำนวนโรงพยาบาล / สถานีอนามัย	12 / 94 แห่ง	อาชีพที่สำคัญ	ทำนา ทำไร่ ทำสวนผลไม้ ประมง
จำนวนคลินิก	226 แห่ง	สถานที่ที่น่าสนใจ	หาดแม่รำพึง-บ้านกั้นอ่าว แหลมแม่พิมพ์ เกะเสม็ด อนุสาวรีย์สุนทรภู่
จำนวนธนาคารพาณิชย์	80 แห่ง		อนุสาวรีย์กรมหลวงชุมพร อุทยานแห่งชาติเขาชะเมา-เขาวง บ้านเพ

ข้อมูลพื้นฐาน

รหัส	อำเภอ	จำนวน				ระยะทาง		จำนวนเนื้อที่ (ตร.กม.)	จำนวนประชากร			จำนวนครัวเรือนประกอบอาชีพเกษตร	เนื้อที่ทำการเกษตร		ข้อมูลอุตสาหกรรม		
		ตำบล	หมู่บ้าน	อบต.	เทศบาล	จากที่ตั้งจังหวัดถึงที่ตั้งอำเภอ (กม.)	รวม		ชาย	หญิง	เนื้อที่ (ไร่)		% ของเนื้อที่จังหวัด	จำนวน		ทุน (ล้านบาท)	
														โรงงาน (แห่ง)	แรงงาน (คน)		
(1)	(2)	(3)	(4)	(5)	(6)	(7)	(8)	(9)	(10)	(11)	(12)	(13)	(14)	(15)	(16)	(17)	
01	เมืองระยอง	15	60	8	7	15	514.55	239,871	118,474	121,397	8,439	102,548.21	4.62	676	30,225	512,491,268,525	
02	บ้านฉาง	3	8	1	4	27	238.37	58,181	29,095	29,086	1,540	24,900.90	1.12	79	2,526	3,924,979,578	
03	แกลง	15	104	10	7	60	788.46	126,880	61,714	65,166	9,316	167,254.23	7.53	322	15,967	10,356,171,591	
04	วังจันทร์	4	29	4	1	59	395.25	25,150	12,479	12,671	3,701	83,182.87	3.75	27	1,163	735,707,799	
05	บ้านค่าย	7	65	7	2	30	489.60	61,292	30,016	31,276	6,448	102,142.86	4.60	235	12,283	91,207,284,293	
06	ปลวกแดง	6	34	6	2	50	618.34	41,628	20,835	20,793	4,307	112,779.29	5.08	502	43,151	127,723,700,417	
07	เขาชะเมา	4	29	4	-	80	269.95	23,293	11,630	11,663	3,614	71,403.28	3.22	14	1,335	746,150,000	
08	นิคมพัฒนา	4	15	2	2	27	237.47	35,800	17,745	18,055	3,394	74,457.78	3.35	254	20,817	244,844,754,978	
21	รวมทั้งจังหวัด	58	344	42	25	-	3,551.99	612,095	301,988	310,107	40,759	738,669.42	33.27	2,109	127,467	992,030,017,181	

12. จังหวัดจันทบุรี



ดวงจันทร์กำลังทอแสง มีกระต่ายอยู่ตรงกลางแสงจันทร์ หมายถึง ความสวยงามเยือกเย็น ละมุนละไม เปรียบได้กับความ สงบ รื่นรมย์ และร่มเย็นเป็นสุขของภูมิภาคนี้ กระต่าย เป็นสัญลักษณ์ของดวงจันทร์

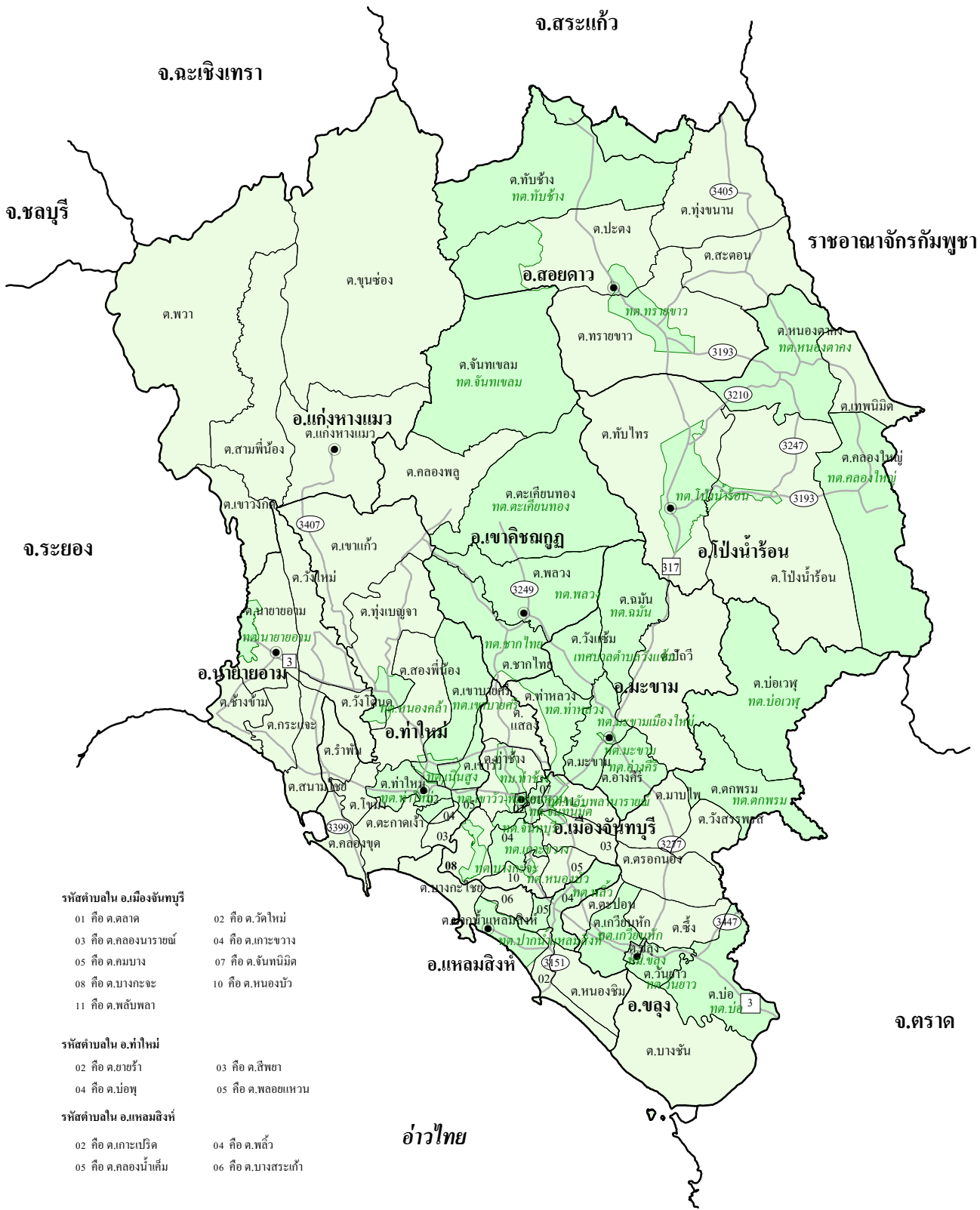
คำขวัญ “ น้ำตกเลือด เมืองผลไม้ พริกไทยพันธุ์ดี อัญมณีมากเหลือ เลือจันทบุรี สมบูรณ์ธรรมชาติ
สมเด็จพระเจ้าตากสินมหาราช รวมญาติกู้ชาติที่จันทบุรี ”

ทางหลวงแผ่นดิน : กรุงเทพมหานคร $\xrightarrow{245 \text{ กม.}}$ จ.จันทบุรี

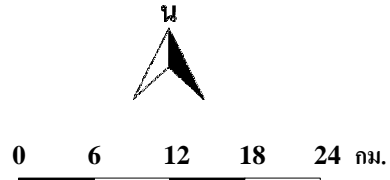
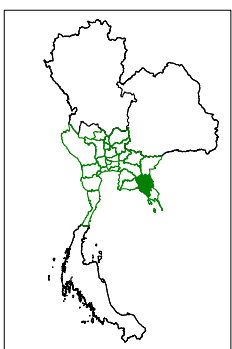
จำนวนเนื้อที่	6,338.00 ตร.กม.	ผลิตภัณฑ์จังหวัด	41,538 ล้านบาท
จำนวนประชากร	511,246 คน	สาขาการผลิตที่สำคัญของจังหวัด	
ความหนาแน่นของประชากร	81 คน ต่อ ตร.กม.	ลำดับที่ 1.เกษตรกรรม	12,707 ล้านบาท
จำนวนโรงเรียน	261 แห่ง	ลำดับที่ 2.การขนส่งและคมนาคม	8,158 ล้านบาท
จำนวนครู	4,845 คน	ลำดับที่ 3.การศึกษา	2,696 ล้านบาท
จำนวนนักเรียน	116,034 คน	จำนวนโทรศัพท์ที่มี	87,983 เลขหมาย
จำนวนวัด	351 วัด	จำนวนโทรศัพท์ที่มีผู้เช่า	58,647 เลขหมาย
จำนวนพระภิกษุ / สามเณร	3,570 / 216 รูป	จำนวนเนื้อที่ป่าไม้	2,141.04 ตร.กม.
จำนวนผู้แทนราษฎร	3 คน	ทรัพยากร	ดินขาว หินปูน ทรายแก้วหรือทรายซิลิกา หินตะกอน
จำนวนโรงแรม / ห้องพัก	41 / 1,976 แห่ง / ห้อง	พืชที่สำคัญ	ข้าวเหนียว อ้อยโรงงาน ถั่วเหลือง เงาะ ปาล์มน้ำมัน มันสำปะหลัง ยางพารา
จำนวนโรงพยาบาล / สถานีอนามัย	14 / 105 แห่ง	อาชีพที่สำคัญ	ทำสวนผลไม้ สวยขางพารา ทำนา ประมง บ่อพลอย
จำนวนคลินิก	136 แห่ง	สถานที่ที่น่าสนใจ	วัดเขาสุกิม อุทยานแห่งชาติเขาคิชฌกูฏ เขตรักษาพันธุ์สัตว์ป่าเขาสะอวด
จำนวนธนาคารพาณิชย์	46 แห่ง		ชายหาดจ้าวหลาว ชายหาดแหลมสิงห์ พิพิธภัณฑ์สถานแห่งชาติพนัสนิคม

ข้อมูลพื้นฐาน

รหัส	อำเภอ	จำนวน				ระยะทาง		จำนวนประชากร			จำนวน ครัวเรือน ประกอบ อาชีพ การ เกษตร	พื้นที่ ทำการเกษตร		ข้อมูลอุตสาหกรรม		
						จำนวน จังหวัด ถึงที่ตั้ง อำเภอ (กม.)	จำนวน เนื้อที่ (ตร.กม.)	รวม	ชาย	หญิง		เนื้อที่ (ไร่)	% ของเนื้อที่ จังหวัด	จำนวน		ทุน (ล้านบาท)
		ตำบล	หมู่บ้าน	อบต.	เทศบาล									โรงงาน (แห่ง)	แรงงาน (คน)	
(1)	(2)	(3)	(4)	(5)	(6)	(7)	(8)	(9)	(10)	(11)	(12)	(13)	(14)	(15)	(16)	(17)
01	เมืองจันทบุรี	11	64	7	7	1	253.09	123,642	59,250	64,392	4,751	59,501.21	1.50	233	3,267	1,670,486,926
02	ขลุง	12	44	6	6	24	756.04	55,779	27,471	28,308	6,565	99,829.30	2.52	65	395	668,049,350
03	ท่าใหม่	14	95	8	5	12	612.80	69,714	33,880	35,834	6,646	102,058.66	2.58	108	1,422	780,816,500
04	โป่งน้ำร้อน	5	28	3	3	42	926.97	40,270	20,955	19,315	4,911	138,362.11	3.49	14	377	1,028,369,000
05	มะขาม	6	12	1	6	11	480.10	30,271	15,048	15,223	5,357	93,913.51	2.37	40	1,042	654,024,746
06	แหลมสิงห์	7	31	4	2	32	190.81	30,783	15,099	15,684	2,959	24,191.48	0.61	36	1,188	844,498,500
07	สอยดาว	5	52	4	2	72	733.82	63,169	31,919	31,250	7,401	254,656.27	6.43	109	2,225	1,824,433,669
08	แก่งหางแมว	5	66	5	-	78	1,254.13	38,582	19,476	19,106	4,660	134,356.43	3.39	25	511	205,909,586
09	นาขายาม	6	65	6	1	42	300.02	32,657	15,916	16,741	3,919	58,440.99	1.48	76	2,206	1,858,144,950
10	เขาคิชฌกูฏ	5	10	1	4	24	830.22	26,379	13,215	13,164	3,827	77,082.62	1.95	11	105	40,710,500
22	รวมทั้งจังหวัด	76	467	45	36	-	6,338.00	511,246	252,229	259,017	50,996	1,042,392.58	26.32	717	12,738	9,575,443,727



- รหัสตำบลใน อ.เมืองจันทบุรี**
- | | |
|----------------------|--------------------|
| 01 คือ ค.ตลาด | 02 คือ ค.วัดใหม่ |
| 03 คือ ค.คลองนารายณ์ | 04 คือ ค.เกาะขวาง |
| 05 คือ ค.ลมบาง | 07 คือ ค.จันทนิมิต |
| 08 คือ ค.บางกระจะ | 10 คือ ค.หนองบัว |
| 11 คือ ค.พลับพลา | |
- รหัสตำบลใน อ.ท่าใหม่**
- | | |
|-----------------|-------------------|
| 02 คือ ค.ชายร้า | 03 คือ ค.สีพยา |
| 04 คือ ค.บ่อพุ | 05 คือ ค.พลอยแหวน |
- รหัสตำบลใน อ.แหลมสิงห์**
- | | |
|----------------------|---------------------|
| 02 คือ ค.เกาะปริศ | 04 คือ ค.พลั่ว |
| 05 คือ ค.คลองน้ำเค็ม | 06 คือ ค.บางสระเก้า |



จังหวัดจันทบุรี

13. จังหวัดตราด



ในทะเลมีเรือใบแล่นและโป๊ะของชาวประมง เบื้องหลังเป็นเกาะช้าง จังหวัดตราดมีเกาะเป็นจำนวนมาก และเกาะใหญ่ที่สุดที่คนรู้จักมากที่สุด คือ เกาะช้าง การมีพื้นที่ติดทะเล ราษฎรจึงได้ยึดถือการประมงเป็นอาชีพหลัก มาแต่โบราณ

คำขวัญ “ เมืองเกาะครึ่งร้อย พลอยแดงค่าล้ำ ระกำแสนหวาน หลังอานหมาดี ยุทธนาวีเกาะช้าง สุดทางบูรพา ”

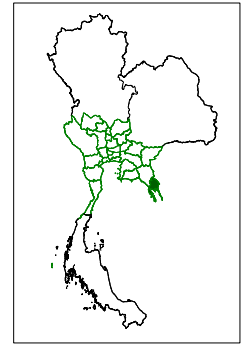
ทางหลวงแผ่นดิน : กรุงเทพมหานคร $\xrightarrow{315 \text{ กม.}}$ จ.ตราด

จำนวนเนื้อที่	2,819.00 ตร.กม.	ผลิตภัณฑ์จังหวัด	21,964 ล้านบาท
จำนวนประชากร	220,008 คน	สาขาการผลิตที่สำคัญของจังหวัด	
ความหนาแน่นของประชากร	78 คน ต่อ ตร.กม.	ลำดับที่ 1.เกษตรกรรม	5,508 ล้านบาท
จำนวนโรงเรียน	149 แห่ง	ลำดับที่ 2.ประมง	4,372 ล้านบาท
จำนวนครู	2,066 คน	ลำดับที่ 3.การค้าส่งและค้าปลีก	2,220 ล้านบาท
จำนวนนักเรียน	55,761 คน	จำนวนโทรศัพท์ที่มี	27,159 เลขหมาย
จำนวนวัด	128 วัด	จำนวนโทรศัพท์ที่มีผู้เช่า	15,537 เลขหมาย
จำนวนพระภิกษุ / สามเณร	832 / 66 รูป	จำนวนเนื้อที่ป่าไม้	735.67 ตร.กม.
จำนวนผู้แทนราษฎร	1 คน	ทรัพยากร	หินบะซอลท์ ทรายแก้วหรือทรายซิลิกา หินตะกอน
จำนวนโรงแรม / ห้องพัก	93 / 3,346 แห่ง / ห้อง	พืชที่สำคัญ	ข้าวเหนียว ข้าวนาปรัง เงาะ ปาล์มน้ำมัน มังคุด ขิงพารา
จำนวนโรงพยาบาล / สถานีอนามัย	8 / 66 แห่ง	อาชีพที่สำคัญ	เพาะปลูกเศรษฐกิจ ขุดแร่ ซื่อขายพลอย
จำนวนคลินิก	67 แห่ง	สถานที่ที่น่าสนใจ	วัดบุปผาราม วัดเมืองเก่าแสนสุข อุทยานแห่งชาติหมู่เกาะช้าง อ่าวดาลดู่
จำนวนธนาคารพาณิชย์	27 แห่ง		เกาะกูด อุทยานแห่งชาติน้ำตกคลองแก้ว อนุสรณ์สถานยุทธนาวี

ข้อมูลพื้นฐาน

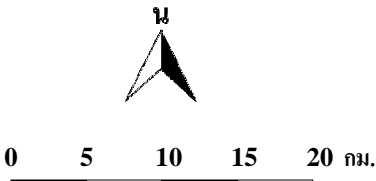
รหัส	อำเภอ	จำนวน				ระยะทาง จากที่ตั้ง จังหวัด ถึงที่ตั้ง อำเภอ			จำนวนประชากร			จำนวน ครัวเรือน ประกอบ อาชีพ การ เกษตร	เนื้อที่ ทำการเกษตร		ข้อมูลอุตสาหกรรม		
		ตำบล	หมู่บ้าน	อบต.	เทศบาล	จำนวน เนื้อที่ (ตร.กม.)	รวม	ชาย	หญิง	เนื้อที่ (ไร่)	% ของเนื้อที่ จังหวัด		จำนวน		ทุน (ล้านบาท)		
													โรงงาน (แห่ง)	แรงงาน (คน)			
(1)	(2)	(3)	(4)	(5)	(6)	(7)	(8)	(9)	(10)	(11)	(12)	(13)	(14)	(15)	(16)	(17)	
01	เมืองตราด	14	74	9	5	1	938.61	90,969	44,566	46,403	7,988	177,085.11	10.05	189	1,482	522,983,230	
02	คลองใหญ่	3	15	2	2	74	50.20	22,551	11,440	11,111	928	4,792.57	0.27	56	656	266,663,000	
03	เขาสมิง	8	66	8	2	15	679.19	43,335	21,885	21,450	5,917	118,639.31	6.73	67	1,439	1,310,502,900	
04	บ่อไร่	5	25	4	2	50	680.00	35,198	18,209	16,989	3,012	52,667.73	2.99	30	229	245,295,375	
05	แหลมงอบ	4	23	3	2	17	154.00	18,709	9,215	9,494	1,624	34,387.86	1.95	20	433	126,304,434	
06	เกาะกูด	2	8	2	-	82	162.20	2,213	1,173	1,040	537	6,874.27	0.39	1	-	5,445,950	
07	เกาะช้าง	2	5	1	1	25	154.80	7,033	3,625	3,408	631	11,461.32	0.65	5	35	36,850,000	
23	รวมทั้งจังหวัด	38	216	29	14	-	2,819.00	220,008	110,113	109,895	20,637	405,908.17	23.03	368	4,274	2,514,044,889	

จ.จันทบุรี



ราชอาณาจักรกัมพูชา

อ่าวไทย



จังหวัดตราด

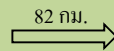
14. จังหวัดฉะเชิงเทรา



พระอุโบสถประดิษฐานพระพุทธโสธร เป็นพระพุทธรูปสำคัญของชาวเมือง ตำนานเล่าว่าเป็นพระพุทธรูปปาฏิหาริย์ ลอยทวนน้ำมาขึ้นที่จังหวัด ชาวเมืองเคารพถือเป็นสิ่งศักดิ์สิทธิ์ บันดาลให้ดิน และน้ำอุดมสมบูรณ์

คำขวัญ “แม่น้ำบางปะกงแหล่งชีวิต พระศักดิ์สิทธิ์หลวงพ่อโสธร พระยาศรีสุนทรปราชญ์ภาษาไทย อ่างฤๅไนปาสมบูรณ์”

ทางหลวงแผ่นดิน : กรุงเทพมหานคร

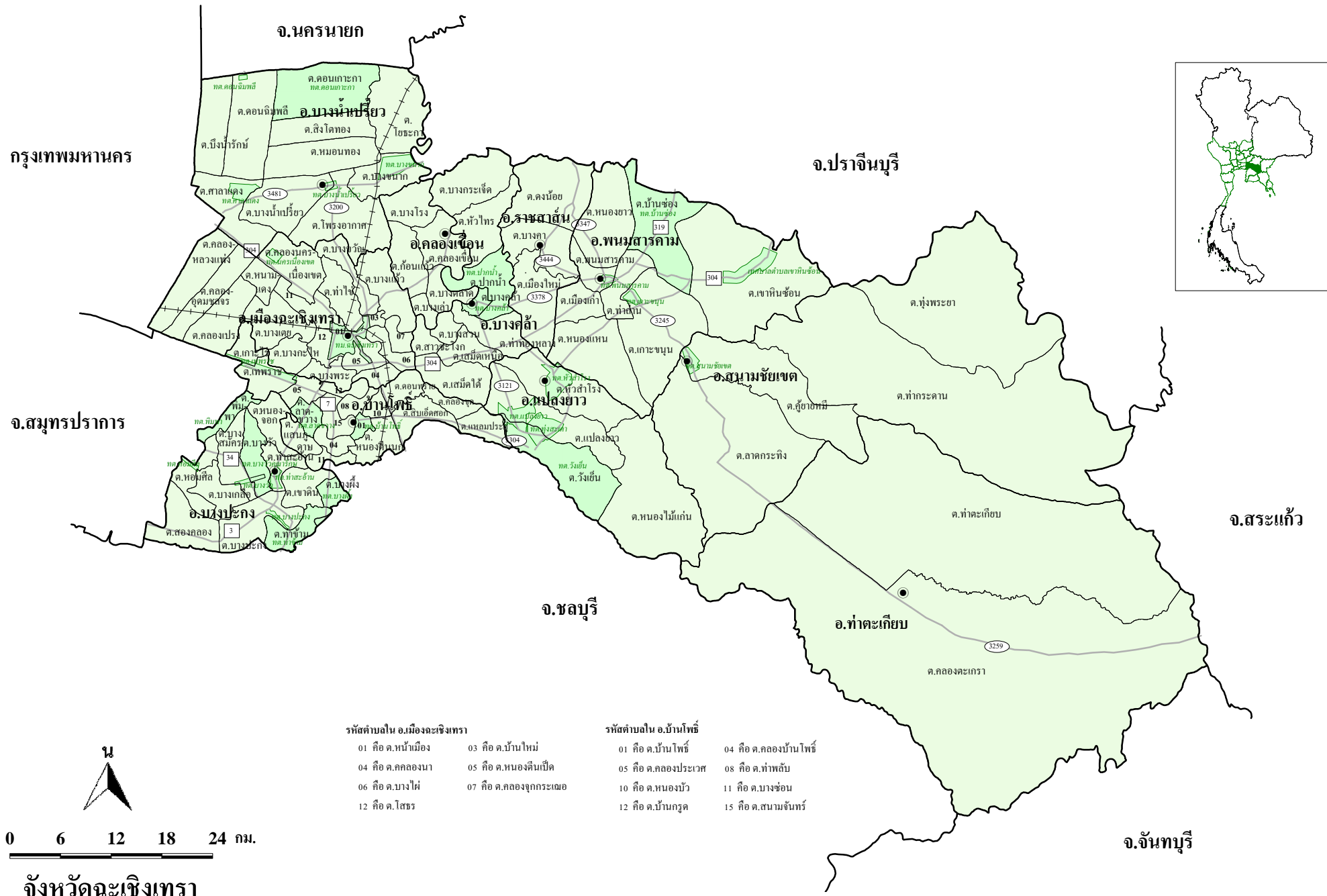


จ.ฉะเชิงเทรา

จำนวนเนื้อที่	5,350.99 ตร.กม.	ผลิตภัณฑ์จังหวัด	235,432 ล้านบาท
จำนวนประชากร	668,983 คน	สาขาการผลิตที่สำคัญของจังหวัด	
ความหนาแน่นของประชากร	125 คน ต่อ ตร.กม.	ลำดับที่ 1.อุตสาหกรรม	178,245 ล้านบาท
จำนวนโรงเรียน	386 แห่ง	ลำดับที่ 2.การค้าส่งและค้าปลีก	14,964 ล้านบาท
จำนวนครู	6,765 คน	ลำดับที่ 3.เกษตรกรรม	12,680 ล้านบาท
จำนวนนักเรียน	183,004 คน	จำนวนโทรศัพท์ที่มี	78,629 เลขหมาย
จำนวนวัด	339 วัด	จำนวนโทรศัพท์ที่มีผู้เช่า	52,083 เลขหมาย
จำนวนพระภิกษุ / สามเณร	4,271 / 868 รูป	จำนวนเนื้อที่ป่าไม้	797.85 ตร.กม.
จำนวนผู้แทนราษฎร	4 คน	ทรัพยากร	หินแกรนิต เหล็ก
จำนวนโรงแรม / ห้องพัก	27 / 1,196 แห่ง / ห้อง	พืชที่สำคัญ	ข้าวนาปี ข้าวนาปรัง ถั่วเหลือง ปาล์มน้ำมัน มันสำปะหลัง ยางพารา
จำนวนโรงพยาบาล / สถานีอนามัย	12 / 118 แห่ง	อาชีพที่สำคัญ	ทำนา ทำไร่ ปลูกสัตว์
จำนวนคลินิก	154 แห่ง	สถานที่ที่น่าสนใจ	วัดโสธรวรารามวรวิหาร วัดโพธิ์บางคล้า พระสอุปพระเจ้าตากสินมหาราช
จำนวนธนาคารพาณิชย์	60 แห่ง		น้ำตกอ่างฤๅไน ศูนย์ศึกษาพัฒนาเขาหินซ้อน สอุปพระเจ้าตากสิน

ข้อมูลพื้นฐาน

รหัส	อำเภอ	จำนวน				ระยะทาง		จำนวน เนื้อที่ (ตร.กม.)	จำนวนประชากร			จำนวน ครัวเรือน ประกอบ อาชีพ เกษตร	พื้นที่ ทำการเกษตร		ข้อมูลอุตสาหกรรม		
		ตำบล	หมู่บ้าน	อบต.	เทศบาล	จากที่ตั้ง จังหวัด ถึงที่ตั้ง อำเภอ (กม.)	รวม		ชาย	หญิง	เนื้อที่ (ไร่)		% ของเนื้อที่ จังหวัด	จำนวน		ทุน (ล้านบาท)	
														โรงงาน (แห่ง)	แรงงาน (คน)		
(1)	(2)	(3)	(4)	(5)	(6)	(7)	(8)	(9)	(10)	(11)	(12)	(13)	(14)	(15)	(16)	(17)	
01	เมืองยะเชิงเทรา	19	192	18	2	1	378.66	146,954	70,995	75,959	7,918	170,884.12	5.11	377	18,872	13,029,070,957	
02	บางคล้า	9	44	7	2	25	227.89	45,333	21,751	23,582	4,781	92,226.95	2.76	51	5,750	2,180,984,829	
03	บางน้ำเปรี้ยว	10	128	9	5	19	498.66	83,885	41,569	42,316	8,182	282,745.03	8.45	167	7,763	6,217,155,083	
04	บางปะกง	12	65	8	8	24	257.89	83,485	40,564	42,921	3,986	72,946.80	2.18	574	70,091	90,679,303,324	
05	บ้านโพธิ์	17	65	13	3	14	217.59	49,539	23,900	25,639	4,064	74,065.41	2.21	152	8,552	27,200,182,330	
06	พนมสารคาม	8	71	7	4	34	550.00	84,097	41,174	42,923	5,728	186,110.08	5.56	233	5,337	15,651,707,934	
07	ราชสาส์น	3	31	3	-	46	134.90	12,613	6,216	6,397	1,463	60,552.14	1.81	9	416	283,096,700	
08	สนามชัยเขต	4	70	4	1	50	1,666.00	66,621	33,718	32,903	7,088	261,138.26	7.81	34	838	112,584,683	
09	แปลงยาว	4	34	3	4	35	237.23	38,948	19,361	19,587	4,224	97,124.50	2.90	118	10,124	17,792,151,461	
10	ท่าตะเกียบ	2	47	2	-	85	1,054.77	44,157	22,529	21,628	4,925	151,147.08	4.52	6	39	22,950,000	
11	คลองเขื่อน	5	32	5	-	18	127.40	13,351	6,527	6,824	2,136	50,669.73	1.52	4	22	904,000,000	
24	รวมทั้งจังหวัด	93	779	79	29	-	5,350.99	668,983	328,304	340,679	54,495	1,499,610.10	44.83	1,725	127,804	174,073,187,301	



รหัสตำบลใน อ.เมืองระยอง		รหัสตำบลใน อ.บ้านโพธิ์	
01 คือ ต.หน้าเมือง	03 คือ ต.บ้านใหม่	01 คือ ต.บ้านโพธิ์	04 คือ ต.คลองบ้านโพธิ์
04 คือ ต.คลองนา	05 คือ ต.หนองดินเปิด	05 คือ ต.คลองประเวศ	08 คือ ต.ท่าพลับ
06 คือ ต.บางไผ่	07 คือ ต.คลองจุกกระเฉด	10 คือ ต.หนองบัว	11 คือ ต.บางซ้อง
12 คือ ต.ไทร		12 คือ ต.บ้านกรูด	15 คือ ต.สนามจันทร์



15. จังหวัดปราจีนบุรี



ต้นศรีมหาโพธิ์ ปลูกไว้ที่ตำบลโลกปิบ อำเภอศรีมโหสถ เป็นสัญลักษณ์ทางพุทธศาสนา ที่เชิดหน้าชูตาของจังหวัดปราจีนบุรี เชื่อกันว่าต้นศรีมหาโพธิ์นี้ สมณทูตอินเดียนำมาจากพุทธศตวรรษที่ 500

คำขวัญ “ ศรีมหาโพธิ์คู่บ้าน ไผ่ตงหวานคู่เมือง ผลไม้ลือเลื่อง เขตเมืองทวารวดี ”

ทางหลวงแผ่นดิน : กรุงเทพมหานคร $\xrightarrow{135 \text{ กม.}}$ จ.ปราจีนบุรี

จำนวนเนื้อที่	4,762.37 ตร.กม.	ผลิตภัณฑ์จังหวัด	75,244 ล้านบาท
จำนวนประชากร	461,854 คน	สาขาการผลิตที่สำคัญของจังหวัด	
ความหนาแน่นของประชากร	97 คน ต่อ ตร.กม.	ลำดับที่ 1.อุตสาหกรรม	31,844 ล้านบาท
จำนวนโรงเรียน	306 แห่ง	ลำดับที่ 2.การค้าส่งและค้าปลีก	21,077 ล้านบาท
จำนวนครู	4,553 คน	ลำดับที่ 3.เกษตรกรรม	7,044 ล้านบาท
จำนวนนักเรียน	112,351 คน	จำนวนโทรศัพท์ที่มี	38,278 เลขหมาย
จำนวนวัด	368 วัด	จำนวนโทรศัพท์ที่มีผู้เช่า	26,134 เลขหมาย
จำนวนพระภิกษุ / สามเณร	2,550 / 511 รูป	จำนวนเนื้อที่ป่าไม้	1,404.67 ตร.กม.
จำนวนผู้แทนราษฎร	3 คน	ทรัพยากร	ดินขาว บอลเคลย์ หินปูน ดินซีเมนต์ แร่ทองแดง ทองคำ อ้อยโรงงาน
จำนวนโรงแรม / ห้องพัก	55/1,641 แห่ง / ห้อง	พืชที่สำคัญ	ข้าวเหนียว ข้าวปรัง ถั่วเหลือง เงาะ มังคุด มันสำปะหลัง ยางพารา
จำนวนโรงพยาบาล / สถานีอนามัย	9 / 93 แห่ง	อาชีพที่สำคัญ	ทำนา ทำสวนผลไม้ ปลูกพืชไร่ เลี้ยงสัตว์ หัตถกรรมจักสาน
จำนวนคลินิก	107 แห่ง	สถานที่ที่น่าสนใจ	อุทยานแห่งชาติทับลาน น้ำตกธารทิพย์ กลุ่มโบราณสถานสระมรกต
จำนวนธนาคารพาณิชย์	120 แห่ง		ศาลสมเด็จพระนเรศวรมหาราช อนุสาวรีย์ลายมีพระหัตถ์ ร.5

ข้อมูลพื้นฐาน

รหัส	อำเภอ	จำนวน				ระยะทาง		จำนวนเนื้อที่ (ตร.กม.)	จำนวนประชากร			จำนวนครัวเรือนประกอบอาชีพเกษตร	เนื้อที่ทำการเกษตร		ข้อมูลอุตสาหกรรม		
		ตำบล	หมู่บ้าน	อบต.	เทศบาล	จากที่ตั้งจังหวัดถึงที่ตั้งอำเภอ (กม.)	รวม		ชาย	หญิง	เนื้อที่ (ไร่)		% ของเนื้อที่จังหวัด	จำนวน		ทุน (ล้านบาท)	
														โรงงาน (แห่ง)	แรงงาน (คน)		
(1)	(2)	(3)	(4)	(5)	(6)	(7)	(8)	(9)	(10)	(11)	(12)	(13)	(14)	(15)	(16)	(17)	
01	เมืองปราจีนบุรี	13	137	11	3	10	451.90	107,455	54,540	52,915	5,649	126,274.70	4.24	118	5,662	3,165,782,124	
02	กบินทร์บุรี	14	193	14	3	60	1,309.28	139,334	68,816	70,518	10,223	388,869.90	13.06	320	31,212	18,266,793,141	
03	นาดี	6	63	6	1	78	1,198.09	49,739	24,772	24,967	4,232	129,843.12	4.36	67	1,071	544,532,252	
04	บ้านสร้าง	9	86	7	1	20	361.21	31,136	15,366	15,770	4,198	150,242.26	5.05	33	3,489	6,122,833,449	
05	ประจันตคาม	9	86	8	2	30	904.01	53,292	25,974	27,318	4,160	112,091.87	3.77	60	1,974	740,108,903	
06	ศรีมหาโพธิ์	10	89	7	2	21	407.05	62,761	30,834	31,927	3,601	148,317.65	4.98	251	31,956	163,031,434,660	
07	ศรีมโหสถ	4	24	3	1	20	130.83	18,137	8,811	9,326	1,266	61,659.37	2.07	42	3,542	3,408,079,830	
25	รวมทั้งจังหวัด	65	678	56	13	-	4,762.37	461,854	229,113	232,741	33,329	1,117,298.87	37.53	891	78,906	195,279,564,359	



จ.นครนายก

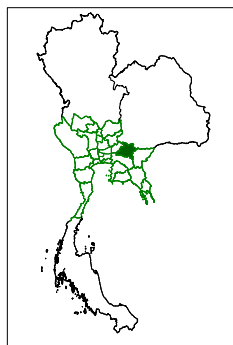
จ.นครราชสีมา

จ.ฉะเชิงเทรา

จ.สระแก้ว

รหัสตำบลใน อ.เมืองปราจีนบุรี

- 01 คือ ต.หน้าเมือง
- 02 คือ ต.รอบเมือง
- 03 คือ ต.บางบริบูรณ์



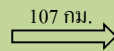
16. จังหวัดนครนายก



ช้างชูรวงข้าว หมายถึง ที่นี้เคยมีช้างอยู่มาก และประชากรมีอาชีพทำนา ปลูกรวงข้าวได้มาก มีความอุดมสมบูรณ์

คำขวัญ “ นครนายก เมืองในฝันที่ใกล้กรุง ภูเขางาม น้ำตกสวย รวยธรรมชาติ ปราศจากมลพิษ ”

ทางหลวงแผ่นดิน : กรุงเทพมหานคร

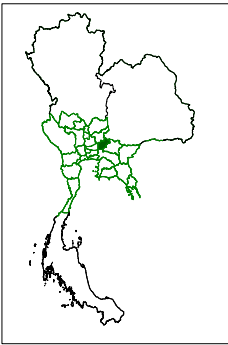


จ.นครนายก

จำนวนเนื้อที่	2,122.00 ตร.กม.	ผลิตภัณฑ์จังหวัด	19,176 ล้านบาท
จำนวนประชากร	251,683 คน	สาขาการผลิตที่สำคัญของจังหวัด	
ความหนาแน่นของประชากร	119 คน ต่อ ตร.กม.	ลำดับที่ 1.การค้าส่งและค้าปลีก	4,111 ล้านบาท
จำนวนโรงเรียน	173 แห่ง	ลำดับที่ 2.เกษตรกรรม	3,562 ล้านบาท
จำนวนครู	2,774 คน	ลำดับที่ 3.การบริหารราชการแผ่นดิน	2,092 ล้านบาท
จำนวนนักเรียน	72,758 คน	จำนวนโทรศัพท์ที่มี	26,643 เลขหมาย
จำนวนวัด	198 วัด	จำนวนโทรศัพท์ที่มีผู้เช่า	17,412 เลขหมาย
จำนวนพระภิกษุ / สามเณร	1,853 / 179 รูป	จำนวนเนื้อที่ป่าไม้	638.99 ตร.กม.
จำนวนผู้แทนราษฎร	2 คน	ทรัพยากร	-
จำนวนโรงแรม / ห้องพัก	40/1,805 แห่ง / ห้อง	พืชที่สำคัญ	ข้าวนาปี ข้าวนาปรัง
จำนวนโรงพยาบาล / สถานีอนามัย	4 / 56 แห่ง	อาชีพที่สำคัญ	ทำนา ทำมันเส้น เลี้ยงสัตว์ปีก สีข้าว
จำนวนคลินิก	64 แห่ง	สถานที่ที่น่าสนใจ	วัดเขานางบวช น้ำตกนางรอง น้ำตกสาริกา น้ำตกวังตะไคร้ น้ำตกวังม่วง
จำนวนธนาคารพาณิชย์	14 แห่ง		เขื่อนขุนด่านปราการชล เมืองลับแล โรงเรียนนายร้อยพระจุลจอมเกล้า

ข้อมูลพื้นฐาน

รหัส	อำเภอ	จำนวน				ระยะทาง		จำนวน เนื้อที่ (ตร.กม.)	จำนวนประชากร			จำนวน ครัวเรือน ประกอบ อาชีพ การ เกษตร	พื้นที่ ทำการเกษตร		ข้อมูลอุตสาหกรรม		
						จากที่ตั้ง จังหวัด ถึงที่ตั้ง อำเภอ (กม.)	จำนวน เนื้อที่ (ตร.กม.)		รวม	ชาย	หญิง		เนื้อที่ (ไร่)	% ของเนื้อที่ จังหวัด	จำนวน		ทุน (ล้านบาท)
		ตำบล	หมู่บ้าน	อบต.	เทศบาล										โรงงาน	แรงงาน (คน)	
(1)	(2)	(3)	(4)	(5)	(6)	(7)	(8)	(9)	(10)	(11)	(12)	(13)	(14)	(15)	(16)	(17)	
01	เมืองนครนายก	13	124	12	2	2	728.12	99,283	49,379	49,904	9,188	211,011.53	15.91	134	1,946	1,649,705,410	
02	ปากพลี	7	51	7	1	9	519.07	24,693	12,039	12,654	3,172	64,303.68	4.85	20	602	129,805,750	
03	บ้านนา	10	114	10	1	17	388.45	68,387	34,056	34,331	5,985	122,824.91	9.26	78	1,731	692,479,613	
04	องครักษ์	11	115	11	1	32	486.36	59,320	29,068	30,252	5,337	202,554.63	15.27	61	1,840	2,084,101,660	
26	รวมทั้งจังหวัด	41	404	40	5	-	2,122.00	251,683	124,542	127,141	23,682	600,694.75	45.29	293	6,119	4,556,092,433	



0 4 8 12 16 กม.

จังหวัดนครนายก

17. จังหวัดสระแก้ว



พระอาทิตย์รุ่งอรุณ พระพุทธรูปทรงน้ำสรีระประทับยืนบนดอกบัว ด้านหลังสุดเป็นสระน้ำมีดอกบัว ตอนกลางเป็นโบราณสถาน ปราสาทเขาน้อยสีชมพู

คำขวัญ “ชายแดนเบิ่งบูรพา ป่ามงามน้ำตกสวย มากด้วยรอยอารยธรรมโบราณ ย่านการค้า ไทย-เขมร”

ทางหลวงแผ่นดิน : กรุงเทพมหานคร $\xrightarrow{237 \text{ กม.}}$ จ.สระแก้ว

จำนวนเนื้อที่	7,195.15 ตร.กม.	ผลิตภัณฑ์จังหวัด	32,021 ล้านบาท
จำนวนประชากร	542,451 คน	สาขาการผลิตที่สำคัญของจังหวัด	
ความหนาแน่นของประชากร	75 คน ต่อ ตร.กม.	ลำดับที่ 1. การค้าส่งและค้าปลีก	8,960 ล้านบาท
จำนวนโรงเรียน	321 แห่ง	ลำดับที่ 2. เกษตรกรรม	8,753 ล้านบาท
จำนวนครู	4,519 คน	ลำดับที่ 3. อุตสาหกรรม	3,613 ล้านบาท
จำนวนนักเรียน	128,968 คน	จำนวนโทรศัพท์ที่มี	26,190 เลขหมาย
จำนวนวัด	334 วัด	จำนวนโทรศัพท์ที่มีผู้เช่า	157,602 เลขหมาย
จำนวนพระภิกษุ / สามเณร	2,663 / 106 รูป	จำนวนเนื้อที่ป่าไม้	1,562.64 ตร.กม.
จำนวนผู้แทนราษฎร	3 คน	ทรัพยากร	หินปูน
จำนวนโรงแรม / ห้องพัก	21 / 856 แห่ง / ห้อง	พืชที่สำคัญ	ข้าวเหนียว ข้าวปรัง ข้าวโพดเลี้ยงสัตว์ ถั่วเขียว ถั่วเหลือง ถั่วลิสง
จำนวนโรงพยาบาล / สถานีอนามัย	7 / 107 แห่ง	อาชีพที่สำคัญ	ทำนา ทำไร่ ทำปศุสัตว์
จำนวนคลินิก	73 แห่ง	สถานที่ที่น่าสนใจ	วัดอนุบรรพต พระสยามเทวาธิราชจำลอง อุทยานแห่งชาติปางสีดา
จำนวนธนาคารพาณิชย์	29 แห่ง		ตลาดชายแดนบ้านคลองลึก ปราสาทเขาน้อยสีชมพู ปราสาทศักดิ์ก้อกธม

ข้อมูลพื้นฐาน

รหัส	อำเภอ	จำนวน				ระยะทาง		จำนวนเนื้อที่ (ตร.กม.)	จำนวนประชากร			จำนวนครัวเรือนประกอบอาชีพการเกษตร	เนื้อที่ทำการเกษตร		ข้อมูลอุตสาหกรรม		
		ตำบล	หมู่บ้าน	อบต.	เทศบาล	จากที่ตั้งจังหวัดถึงที่ตั้งอำเภอ (กม.)	รวม		ชาย	หญิง	%ของเนื้อที่จังหวัด		จำนวน		ทุน (ล้านบาท)		
													โรงงาน (แห่ง)	แรงงาน (คน)			
(1)	(2)	(3)	(4)	(5)	(6)	(7)	(8)	(9)	(10)	(11)	(12)	(13)	(14)	(15)	(16)	(17)	
01	เมืองสระแก้ว	8	123	8	3	7	1,832.03	107,366	53,672	53,694	6,521	240,485.40	5.35	112	3,127	3,824,858,596	
02	คลองหาด	7	58	-	1	70	417.08	36,292	18,261	18,031	4,511	187,926.63	4.18	25	189	95,653,400	
03	ตาพระยา	5	64	11	1	100	642.35	53,518	26,894	26,624	6,624	276,660.53	6.15	46	197	13,401,000	
04	วังน้ำเย็น	4	84	4	1	42	324.62	61,861	31,104	30,757	6,111	177,422.21	3.95	60	559	249,724,800	
05	วัฒนานคร	11	114	11	1	20	1,560.12	79,781	40,135	39,646	8,657	350,021.68	7.78	78	3,119	3,514,609,929	
06	อรัญประเทศ	13	87	9	4	50	821.27	85,387	43,614	41,773	7,799	304,372.68	6.77	42	879	448,768,000	
07	เขาฉกรรจ์	4	68	4	1	20	774.33	56,599	28,563	28,036	6,268	177,105.09	3.94	14	94	52,390,000	
08	โคกสูง	4	30	3	1	72	439.71	26,001	13,033	12,968	3,648	145,893.52	3.24	31	137	27,104,600	
09	วังสมบูรณ์	3	14	1	2	60	383.64	35,646	17,897	17,749	3,322	171,186.81	3.81	45	459	886,327,000	
27	รวมทั้งจังหวัด	59	642	51	15	-	7,195.15	542,451	273,173	269,278	53,461	2,031,074.55	45.17	453	8,760	9,112,837,325	

18. จังหวัดราชบุรี



พระแสงขรรค์ชัยศรี ประดิษฐานอยู่บนบันไดแก้ว และฉลองพระบาทคู่ประดิษฐานอยู่บนพานทอง เป็นเครื่องราชกกุธภัณฑ์ แสดงถึงความเป็นพระเจ้าแผ่นดิน เนื่องจากชื่อเมืองราชบุรี แปลว่า เมืองของพระราชา

คำขวัญ “ คนสวยโพธาราม คนงามบ้านโป่ง เมืองโอ่งมังกร วัดขนอนหนังใหญ่ ดึงใจถ้ำงาม
ตลาดน้ำดำเนิน เพลีนค้างคาวร้อยล้าน ย่านยี่สกปลาดี ”

ทางหลวงแผ่นดิน : กรุงเทพมหานคร $\xrightarrow{100 \text{ กม.}}$ จ.ราชบุรี

จำนวนเนื้อที่	5,196.47 ตร.กม.	ผลิตภัณฑ์จังหวัด	112,981 ล้านบาท
จำนวนประชากร	835,231 คน	สาขาการผลิตที่สำคัญของจังหวัด	
ความหนาแน่นของประชากร	161 คน ต่อ ตร.กม.	ลำดับที่ 1.การไฟฟ้าและประปา	29,871 ล้านบาท
จำนวนโรงเรียน	421 แห่ง	ลำดับที่ 2.อุตสาหกรรม	26,251 ล้านบาท
จำนวนครู	8,436 คน	ลำดับที่ 3.เกษตรกรรม	18,194 ล้านบาท
จำนวนนักเรียน	190,396 คน	จำนวนโทรศัพท์ที่มี	95,203 เลขหมาย
จำนวนวัด	398 วัด	จำนวนโทรศัพท์ที่มีผู้เช่า	90,613 เลขหมาย
จำนวนพระภิกษุ / สามเณร	4,972 / 323 รูป	จำนวนเนื้อที่ป่าไม้	1,747.63 ตร.กม.
จำนวนผู้แทนราษฎร	5 คน	ทรัพยากร	ดินขาว หินปูน ดินซีเมนต์ เฟลด์สปาร์ โซเดียม หินแกรนิต
จำนวนโรงแรม / ห้องพัก	40 / 1,553 แห่ง / ห้อง	พืชที่สำคัญ	ข้าวนาปี ข้าวนาปรัง ข้าวโพดเลี้ยงสัตว์ ถั่วลิสง มันสำปะหลัง ยางพารา
จำนวนโรงพยาบาล / สถานิอนามัย	16 / 160 แห่ง	อาชีพที่สำคัญ	ทำนา ทำสวน ปลูกพืชไร่ เครื่องปั้นดินเผา
จำนวนคลินิก	212 แห่ง	สถานที่ที่น่าสนใจ	วัดมหาธาตุวรวิหาร วัดหนองหอย อุทยานเฉลิมพระเกียรติไทยประจัน
จำนวนธนาคารพาณิชย์	70 แห่ง		ตลาดน้ำดำเนินสะดวก น้ำตกแก้งไทร ถ้ำจอมพล ธารน้ำร้อนบ่อคลิ้ง

ข้อมูลพื้นฐาน

รหัส	อำเภอ	จำนวน				ระยะทาง		จำนวน เนื้อที่ (ตร.กม.)	จำนวนประชากร			จำนวน ครัวเรือน ประกอบ อาชีพ การ เกษตร	พื้นที่ ทำการเกษตร		ข้อมูลอุตสาหกรรม		
		ตำบล	หมู่บ้าน	อบต.	เทศบาล	จากที่ตั้ง จังหวัด ถึงที่ตั้ง อำเภอ (กม.)	รวม		ชาย	หญิง	เนื้อที่ (ไร่)		% ของเนื้อที่ จังหวัด	จำนวน		ทุน (ล้านบาท)	
														โรงงาน (แห่ง)	แรงงาน (คน)		
(1)	(2)	(3)	(4)	(5)	(6)	(7)	(8)	(9)	(10)	(11)	(12)	(13)	(14)	(15)	(16)	(17)	
01	เมืองราชบุรี	22	149	17	5	-	430.30	194,111	95,810	98,301	7,698	132,096.23	4.07	386	9,708	34,276,316,185	
02	จอมบึง	6	88	6	2	30	772.05	59,825	29,643	30,182	5,809	176,892.67	5.45	64	1,208	1,445,949,788	
03	สวนผึ้ง	4	37	4	2	60	1,005.08	37,719	19,465	18,254	2,115	53,538.53	1.65	17	225	61,966,500	
04	ดำเนินสะดวก	13	67	8	5	50	210.27	95,385	45,800	49,585	7,119	82,997.56	2.56	55	924	654,033,309	
05	บ้านโป่ง	15	139	11	6	42	366.56	169,106	81,259	87,847	9,556	117,024.58	3.60	533	23,180	26,323,479,786	
06	บางแพ	7	33	4	2	22	172.60	44,562	21,489	23,073	2,878	50,400.47	1.55	53	1,995	1,379,592,692	
07	โพธาราม	19	100	12	8	26	417.01	134,027	64,626	69,401	9,764	139,864.89	4.31	296	13,778	5,883,277,673	
08	ปากท่อ	12	68	10	2	22	757.84	64,917	31,828	33,089	5,025	147,287.18	4.53	136	2,375	2,095,420,000	
09	วัดเพลง	3	26	3	1	15	37.89	12,062	5,809	6,253	1,062	21,079.73	0.65	10	96	27,565,000	
10	บ้านคา	3	40	3	-	57	1,026.87	23,517	12,124	11,393	3,829	116,478.66	3.59	6	4,480	3,312,655,384	
70	รวมทั้งจังหวัด	104	747	78	33	-	5,196.47	835,231	407,853	427,378	54,855	1,037,660.50	31.96	1,556	57,969	75,460,256,317	

รหัสตำบลใน อ.เมืองราชบุรี

- 01 คือ ต.หน้าเมือง
- 03 คือ ต.ดอนตะโก
- 06 คือ ต.สูงน้ำวน
- 08 คือ ต.อ่างทอง
- 11 คือ ต.พิบูลทอง
- 19 คือ ต.พงสวาย
- 22 คือ ต.บ้านไร่
- 04 คือ ต.หนองกลางนา
- 07 คือ ต.สูงกระถิน
- 09 คือ ต.โคกหม้อ
- 17 คือ ต.หุมดิน
- 21 คือ ต.ท่าราบ

รหัสตำบลใน อ.บ้านโป่ง

- 01 คือ ต.บ้านโป่ง
- 05 คือ ต.หนองนก
- 07 คือ ต.ดอนกระเบื้อง
- 14 คือ ต.เม็กโพธิ์
- 04 คือ ต.ป่าแสด
- 06 คือ ต.หนองอ้อ
- 08 คือ ต.สวนกล้วย
- 15 คือ ต.ลาดบัวขาว

รหัสตำบลใน อ.บางแพ

- 01 คือ ต.บางแพ
- 02 คือ ต.วังเย็น

รหัสตำบลใน อ.โพธาราม

- 01 คือ ต.โพธาราม
- 03 คือ ต.หนองโพ
- 05 คือ ต.คลองภาค
- 07 คือ ต.บ้านสิงห์
- 10 คือ ต.คลองช่อ
- 13 คือ ต.ท่าชุมพล
- 02 คือ ต.ดอนกระเบื้อง
- 04 คือ ต.บ้านเลือก
- 06 คือ ต.บ้านซ้อง
- 09 คือ ต.เจ็ดเสมียน
- 12 คือ ต.สร้อยฟ้า
- 16 คือ ต.บางแก้ว

รหัสตำบลใน อ.ปากท่อ

- 05 คือ ต.ปากท่อ
- 07 คือ ต.วัดยางงาม
- 11 คือ ต.วันดาว
- 06 คือ ต.ป่าไผ่
- 09 คือ ต.บ่อกระดาน

รหัสตำบลใน อ.ดำเนินสะดวก

- 01 คือ ต.ดำเนินสะดวก
- 03 คือ ต.ศรีสุราษฎร์
- 10 คือ ต.สี่หมื่น
- 12 คือ ต.ขุนพิทักษ์
- 02 คือ ต.ประสาธลสิทธิ์
- 04 คือ ต.ศาลหลวง
- 11 คือ ต.ท่าบด

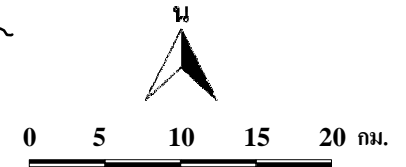
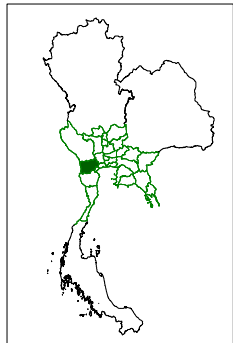
รหัสตำบลใน อ.วัดเพลง

- 01 คือ ต.เกาะศาลพระ

จ.กาญจนบุรี



สหภาพพม่า



จังหวัดราชบุรี

19. จังหวัดกาญจนบุรี



พระเจดีย์สามองค์ เจดีย์ทรงป้าน เป็นศิลปะแบบมอญ เส้นทางนี้ในอดีตใช้เป็นทางเดินทัพที่สำคัญ และใกล้ที่สุดของประเทศคู่ศีกไทยกับพม่า จึงใช้รูปเจดีย์สามองค์ เพื่อรำลึกถึงวีรกรรมอันกล้าหาญของบรรพชน

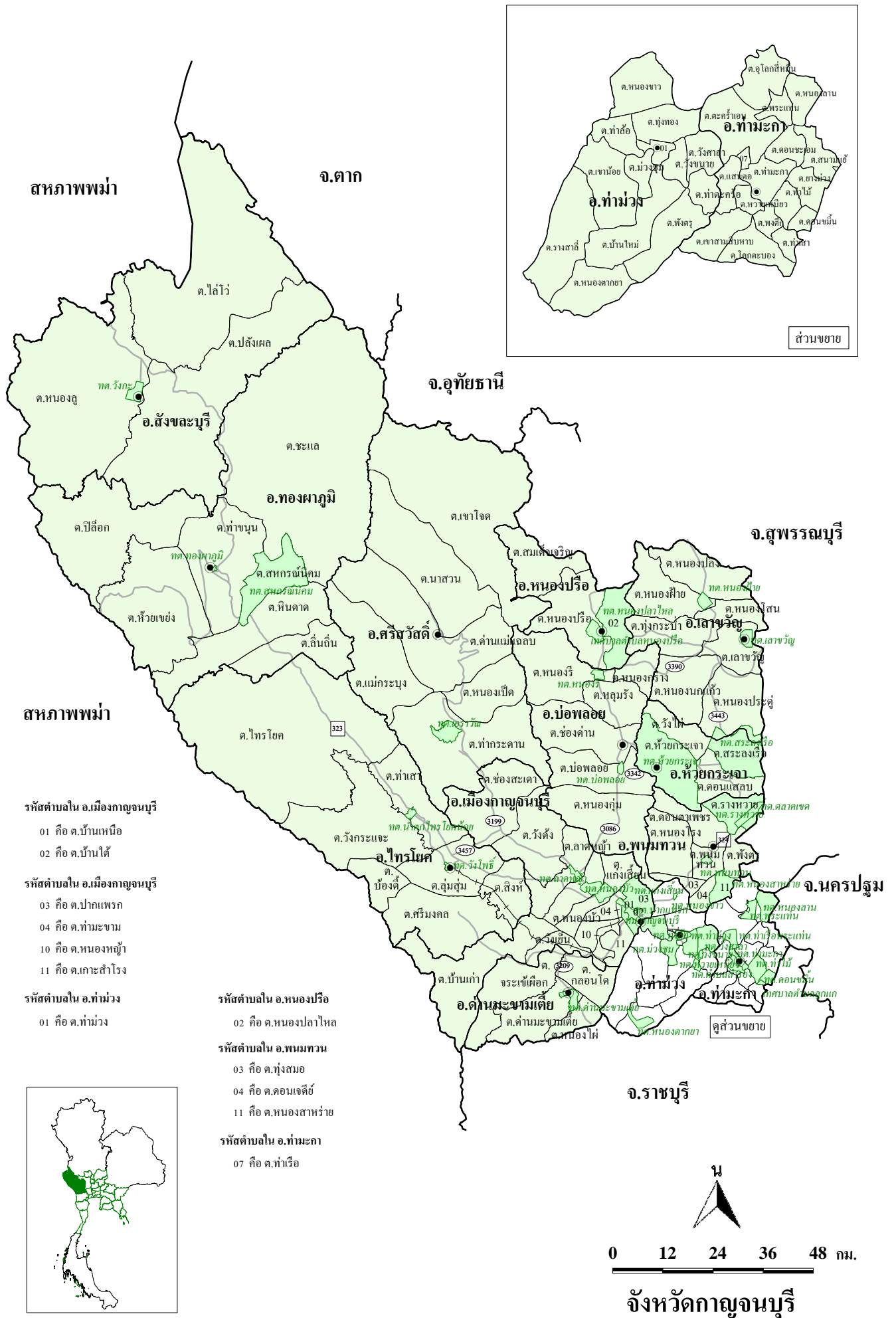
คำขวัญ “ แคว้นโบราณ ด่านเจดีย์ มณีเมืองกาญจน์ สะพานข้ามแม่น้ำแคว แหล่งแร่ทองคำ ”

ทางหลวงแผ่นดิน : กรุงเทพมหานคร $\xrightarrow{128 \text{ กม.}}$ จ.กาญจนบุรี

จำนวนเนื้อที่	19,483.15 ตร.กม.	ผลิตภัณฑ์จังหวัด	71,198 ล้านบาท
จำนวนประชากร	833,423 คน	สาขาการผลิตที่สำคัญของจังหวัด	
ความหนาแน่นของประชากร	43 คน ต่อ ตร.กม.	ลำดับที่ 1.เกษตรกรรม	15,718 ล้านบาท
จำนวนโรงเรียน	508 แห่ง	ลำดับที่ 2.การค้าส่งและค้าปลีก	15,130 ล้านบาท
จำนวนครู	7,341 คน	ลำดับที่ 3.อุตสาหกรรม	13,388 ล้านบาท
จำนวนนักเรียน	212,471 คน	จำนวนโทรศัพท์ที่มี	64,939 เลขหมาย
จำนวนวัด	556 วัด	จำนวนโทรศัพท์ที่มีผู้เช่า	43,818 เลขหมาย
จำนวนพระภิกษุ / สามเณร	5,202 / 860 รูป	จำนวนเนื้อที่ป่าไม้	12,321.40 ตร.กม.
จำนวนผู้แทนราษฎร	5 คน	ทรัพยากร	ดินขาว หินปูน หินอ่อน ควอร์ตซ์ ฟลูออไรต์ รัตนชาติ หินแกรนิต แร่ดีบุก
จำนวนโรงแรม / ห้องพัก	89 / 4,109 แห่ง / ห้อง	พืชที่สำคัญ	ข้าวเหนียว ข้าวปรัง ข้าวโพดเลี้ยงสัตว์ ปาล์มน้ำมัน มันสำปะหลัง ยางพารา
จำนวนโรงพยาบาล / สถานีอนามัย	19 / 141 แห่ง	อาชีพที่สำคัญ	ทำไร่ ทำนา ทำสวน ป่าไม้ เหมืองแร่
จำนวนคลินิก	134 แห่ง	สถานที่ที่น่าสนใจ	สะพานข้ามแม่น้ำแคว พระแท่นดงรัง ด่านเจดีย์สามองค์ เมืองโบราณที่พงศีก
จำนวนธนาคารพาณิชย์	42 แห่ง		น้ำตกเอราวัณ น้ำตกห้วยแม่ขมิ้น เขื่อนเขาแหลม เขื่อนศรีนครินทร์

ข้อมูลพื้นฐาน

รหัส	อำเภอ	จำนวน				ระยะทาง		จำนวน เนื้อที่ (ตร.กม.)	จำนวนประชากร			จำนวน ครัวเรือน ประกอบ อาชีพ การ เกษตร	เนื้อที่ ทำการเกษตร		ข้อมูลอุตสาหกรรม		
		ตำบล	หมู่บ้าน	อบต.	เทศบาล	จากที่ตั้ง จังหวัด ถึงที่ตั้ง อำเภอ (กม.)	จำนวน เนื้อที่		รวม	ชาย	หญิง		% ของเนื้อที่ จังหวัด	จำนวน		ทุน (ล้านบาท)	
														โรงงาน (แห่ง)	แรงงาน (คน)		
(1)	(2)	(3)	(4)	(5)	(6)	(7)	(8)	(9)	(10)	(11)	(12)	(13)	(14)	(15)	(16)	(17)	
01	เมืองกาญจนบุรี	13	79	10	5	1	1,236.28	158,145	81,845	76,300	5,065	119,762.86	0.98	239	4,754	2,516,597,463	
02	ไทรโยค	7	56	7	2	55	2,728.92	52,679	26,965	25,714	3,387	124,294.05	1.02	34	449	114,885,600	
03	บ่อพลอย	6	80	6	2	47	967.22	54,861	27,458	27,403	4,021	147,438.05	1.21	50	1,768	6,859,631,600	
04	ศรีสวัสดิ์	6	33	6	1	125	3,295.95	34,165	17,468	16,697	2,616	63,016.37	0.52	12	233	6,508,963,341	
05	ท่ามะกา	17	117	13	8	38	340.81	124,886	60,550	64,336	7,899	134,789.72	1.11	337	14,111	7,114,412,428	
06	ท่าม่วง	13	82	9	8	12	610.97	103,890	50,289	53,601	6,287	169,301.55	1.39	303	4,987	8,492,912,372	
07	ทองผาภูมิ	7	39	6	2	147	3,655.17	61,337	32,398	28,939	3,228	110,715.37	0.91	50	901	9,836,454,517	
08	สังขละบุรี	3	20	3	1	217	3,349.38	39,405	20,817	18,588	1,572	26,930.95	0.22	17	528	33,577,700	
09	พนมทวน	8	69	6	4	24	535.78	52,167	25,463	26,704	4,894	176,147.11	1.45	171	1,042	773,813,800	
10	เลาขวัญ	7	90	7	2	98	831.30	55,690	27,707	27,983	7,159	269,637.94	2.21	136	1,236	220,266,201	
11	ด่านมะขามเตี้ย	4	40	4	1	30	807.14	32,721	16,464	16,257	2,628	88,142.09	0.72	33	360	144,627,500	
12	หนองปรือ	3	29	2	2	75	502.23	30,368	15,333	15,035	2,489	67,568.96	0.55	15	382	25,552,000	
13	ห้วยกระเจา	4	35	2	2	60	622.00	33,109	16,198	16,911	4,603	151,970.63	1.25	33	304	2,820,980,800	
71	รวมทั้งจังหวัด	98	769	81	40	-	19,483.15	833,423	418,955	414,468	55,848	1,649,715.65	13.54	1,430	31,055	45,462,675,322	



สหภาพพม่า

จ.ตาก

จ.อุทัยธานี

จ.สุพรรณบุรี

สหภาพพม่า

รหัสตำบลใน อ.เมืองกาญจนบุรี

- 01 คือ ด.บ้านเหนือ
- 02 คือ ด.บ้านใต้

รหัสตำบลใน อ.เมืองกาญจนบุรี

- 03 คือ ด.ปากแพรก
- 04 คือ ด.ท่ามะขาม
- 10 คือ ด.หนองหญ้า
- 11 คือ ด.เกาะสำโรง

รหัสตำบลใน อ.ท่าม่วง

- 01 คือ ด.ท่าม่วง

รหัสตำบลใน อ.หนองปรือ

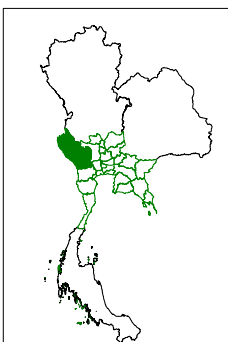
- 02 คือ ด.หนองปลาไหล

รหัสตำบลใน อ.พนมทวน

- 03 คือ ด.ทุ่งสมอ
- 04 คือ ด.คอนเจดีย์
- 11 คือ ด.หนองสาหร่าย

รหัสตำบลใน อ.ท่ามะกา

- 07 คือ ด.ท่าเรือ



จ.ราชบุรี



0 12 24 36 48 กม.

จังหวัดกาญจนบุรี

ส่วนขยาย

ดูส่วนขยาย

20. จังหวัดสุพรรณบุรี



การทำยุทธหัตถีระหว่างสมเด็จพระนเรศวรมหาราช กับพระมหาอุปราชาแห่งพม่า การศึกในปี พ.ศ. 2135 ทำให้เมืองไทยได้รับอิสรภาพ ชัยชนะครั้งนี้ ได้เผยแพร่ชื่อเสียง และเกียรติคุณของพระมหากษัตริย์ไทย

คำขวัญ “ เมืองยุทธหัตถี วรรณคดีขึ้นชื่อ เลื่องลือพระเครื่อง รุ่งเรืองเกษตรกรรม
สูงล้ำประวัติศาสตร์ แหล่งปราชญ์ศิลปิน ภาษาถิ่นชวนฟัง ”

ทางหลวงแผ่นดิน : กรุงเทพมหานคร

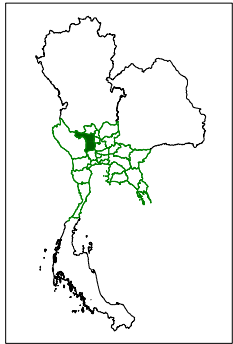
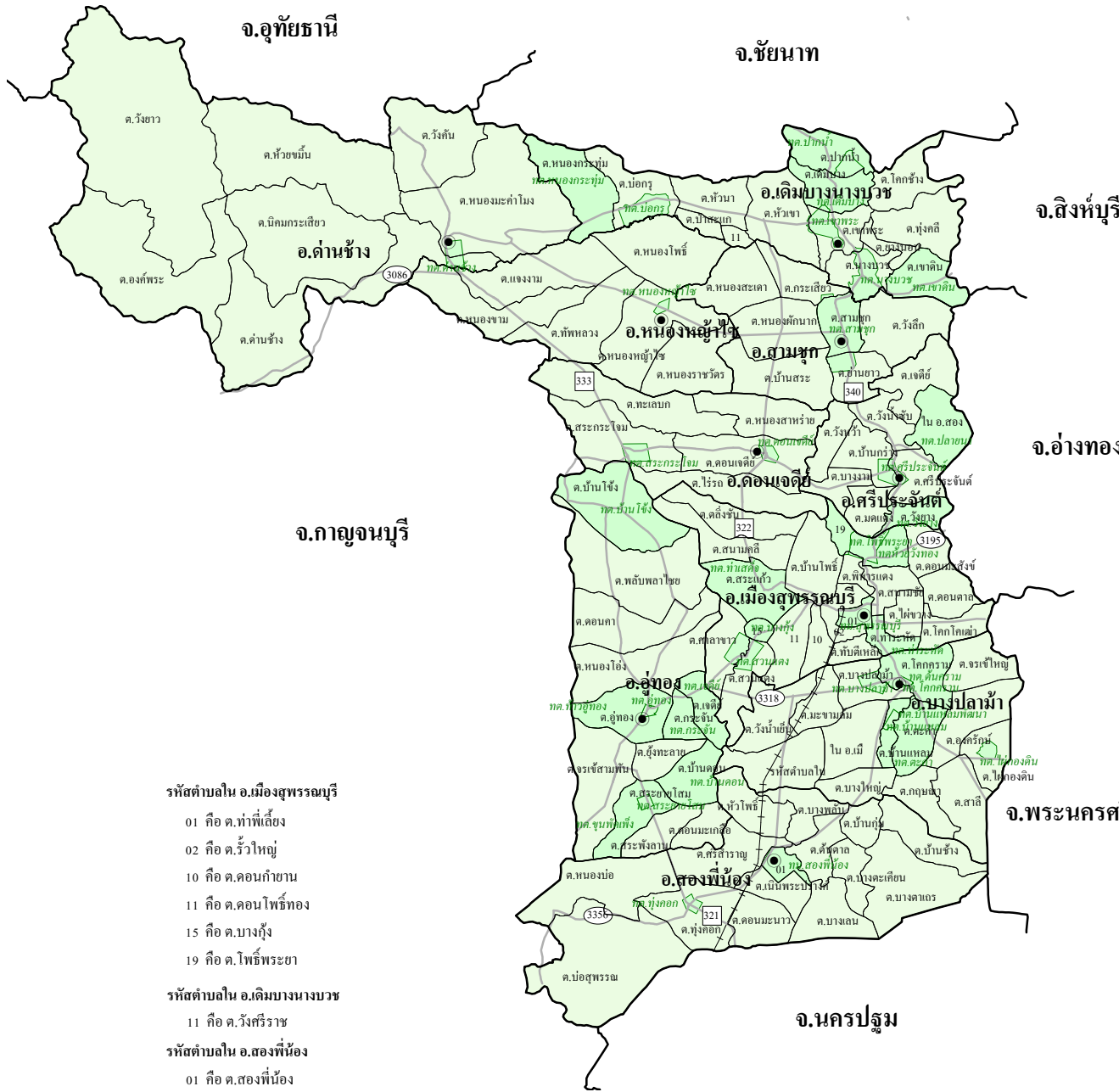
107 กม. →

จ.สุพรรณบุรี

จำนวนเนื้อที่	5,358.02 ตร.กม.	ผลิตภัณฑ์จังหวัด	67,990 ล้านบาท
จำนวนประชากร	844,590 คน	สาขาการผลิตที่สำคัญของจังหวัด	
ความหนาแน่นของประชากร	158 คน ต่อ ตร.กม.	ลำดับที่ 1.เกษตรกรรม	23,553 ล้านบาท
จำนวนโรงเรียน	495 แห่ง	ลำดับที่ 2.การค้าส่งและค้าปลีก	13,592 ล้านบาท
จำนวนครู	7,248 คน	ลำดับที่ 3.อุตสาหกรรม	7,861 ล้านบาท
จำนวนนักเรียน	159,394 คน	จำนวนโทรศัพท์ที่มี	75,811 เลขหมาย
จำนวนวัด	558 วัด	จำนวนโทรศัพท์ที่มีผู้เช่า	5,011 เลขหมาย
จำนวนพระภิกษุ / สามเณร	5,515 / 582 รูป	จำนวนเนื้อที่ป่าไม้	602.36 ตร.กม.
จำนวนผู้แทนราษฎร	5 คน	ทรัพยากร	หินปูน
จำนวนโรงแรม / ห้องพัก	40 / 1,600 แห่ง / ห้อง	พืชที่สำคัญ	ข้าวนาปี ข้าวนาปรัง ข้าวโพดเลี้ยงสัตว์ ปาล์มน้ำมัน มันสำปะหลัง ยางพารา
จำนวนโรงพยาบาล / สถานีอนามัย	15 / 174 แห่ง	อาชีพที่สำคัญ	ทำนา ปศุสัตว์ ไร่ ประมงน้ำจืด เลี้ยงสัตว์
จำนวนคลินิก	191 แห่ง	สถานที่ที่น่าสนใจ	วัดป่าเลไลยก์วรวิหาร วัดไผ่โรงวัว วัดเขาดิสังค์เจดีย์ยุทธหัตถีดอนเจดีย์
จำนวนธนาคารพาณิชย์	52 แห่ง		บึงฉวากเฉลิมพระเกียรติ เขื่อนกระเสียว สามชุกตลาด 100 ปี

ข้อมูลพื้นฐาน

รหัส	อำเภอ	จำนวน				ระยะทาง		จำนวนประชากร			จำนวน ครัวเรือน ประกอบ อาชีพ การ เกษตร	พื้นที่ ทำการเกษตร		ข้อมูลอุตสาหกรรม		
						จำนวน เนื้อที่ (ตร.กม.)	รวม	ชาย	หญิง	เนื้อที่ (ไร่)		% ของเนื้อที่ จังหวัด	จำนวน		ทุน (ล้านบาท)	
		ตำบล	หมู่บ้าน	อบต.	เทศบาล								จากที่ตั้ง จังหวัด ถึงที่ตั้ง อำเภอ (กม.)	โรงงาน (แห่ง)		แรงงาน (คน)
(1)	(2)	(3)	(4)	(5)	(6)	(7)	(8)	(9)	(10)	(11)	(12)	(13)	(14)	(15)	(16)	(17)
01	เมืองสุพรรณบุรี	20	98	15	7	5	540.92	164,673	78,590	86,083	9,659	250,775.33	7.49	293	4,859	7,616,776,027
02	เดิมบางนางบวช	14	64	8	8	54	552.33	74,168	35,779	38,389	8,030	261,916.62	7.82	91	987	1,025,259,002
03	ดำเนินช้าง	7	91	7	1	82	1,193.60	65,606	32,701	32,905	6,605	224,633.09	6.71	36	991	3,592,320,900
04	บางปลาร้า	14	97	11	7	12	481.30	80,363	39,155	41,208	6,646	239,690.73	7.16	80	1,360	1,585,082,000
05	ศรีประจันต์	9	48	7	3	20	180.99	62,914	30,148	32,766	5,225	145,346.45	4.34	97	1,922	1,403,809,302
06	ดอนเจดีย์	5	50	5	2	31	252.08	48,425	23,602	24,823	4,547	145,074.01	4.33	74	1,076	1,361,930,569
07	สองพี่น้อง	15	140	14	2	36	750.38	126,963	62,245	64,718	9,471	286,035.09	8.54	144	3,811	3,156,451,198
08	สามชุก	7	61	6	1	37	355.92	55,474	26,606	28,868	4,760	147,416.85	4.40	80	1,698	814,467,697
09	อู่ทอง	13	92	7	8	37	630.29	117,375	57,146	60,229	9,782	309,663.54	9.25	213	3,030	5,150,171,535
10	หนองหญ้าไซ	6	66	6	1	55	420.21	48,629	23,891	24,738	7,600	215,089.63	6.42	32	288	182,706,432
72	รวมทั้งจังหวัด	110	807	86	40	-	5,358.02	844,590	409,863	434,727	72,325	2,225,641.34	66.46	1,140	20,022	25,888,974,662



รหัสตำบลใน อ.เมืองสุพรรณบุรี

- 01 คือ ต.ท่าพี่เลี้ยง
- 02 คือ ต.รั้วใหญ่
- 10 คือ ต.คอนก้าน
- 11 คือ ต.คอนโพธิ์ทอง
- 15 คือ ต.บางกุ้ง
- 19 คือ ต.โพธิ์พระยา

รหัสตำบลใน อ.เดิมบางนางบวช

- 11 คือ ต.วังรีราช

รหัสตำบลใน อ.สองพี่น้อง

- 01 คือ ต.สองพี่น้อง



0 7 14 21 28 กม.

จังหวัดสุพรรณบุรี

21. จังหวัดนครปฐม



พระปฐมเจดีย์มีพระมหาพิชัยมงกุฎอยู่ตรงกลาง เป็นองค์พระปฐมเจดีย์ที่พระโสณะ และพระอุตระได้สร้างขึ้น รัชกาลที่ 4 ผู้ทรงอุปถัมภ์ สร้างองค์พระปฐมเจดีย์ ต่อเติมให้สูงขึ้น สง่างาม ตามที่ปรากฏอยู่ในปัจจุบัน

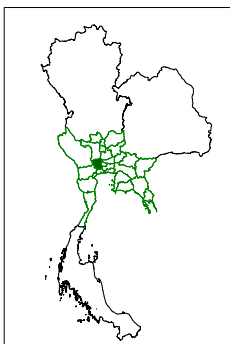
คำขวัญ “ ส้มโอหวาน ข้าวสารขาว ลูกสาวงาม ข้าวหลามหวานมัน สนามจันทร์งามล้น
พุทธมณฑลคู่ธานี พระปฐมเจดีย์เสียดฟ้า สวยงามตาแม่น้ำท่าจีน ”

ทางหลวงแผ่นดิน : กรุงเทพมหานคร $\xrightarrow{56 \text{ กม.}}$ นครปฐม

จำนวนเนื้อที่	2,168.33 ตร.กม.	ผลิตภัณฑ์จังหวัด	133,992 ล้านบาท
จำนวนประชากร	851,426 คน	สาขาการผลิตที่สำคัญของจังหวัด	
ความหนาแน่นของประชากร	393 คน ต่อ ตร.กม.	ลำดับที่ 1.อุตสาหกรรม	67,204 ล้านบาท
จำนวนโรงเรียน	352 แห่ง	ลำดับที่ 2.เกษตรกรรม	14,163 ล้านบาท
จำนวนครู	20,026 คน	ลำดับที่ 3.การค้าส่งและค้าปลีก	13,054 ล้านบาท
จำนวนนักเรียน	240,937 คน	จำนวนโทรศัพท์ที่มี	118,858 เลขหมาย
จำนวนวัด	217 วัด	จำนวนโทรศัพท์ที่มีผู้เช่า	86,443 เลขหมาย
จำนวนพระภิกษุ / สามเณร	3,876 / 654 รูป	จำนวนเนื้อที่ป่าไม้	- ตร.กม.
จำนวนผู้แทนราษฎร	5 คน	ทรัพยากร	-
จำนวนโรงแรม / ห้องพัก	34 / 1,935 แห่ง / ห้อง	พืชที่สำคัญ	ข้าวในปี ข้าวนาปรัง อ้อยโรงงาน
จำนวนโรงพยาบาล / สถานีอนามัย	13 / 134 แห่ง	อาชีพที่สำคัญ	ทำนา ทำไร่ ทำสวน เลี้ยงสัตว์ โรงงานทอผ้า โรงสีข้าว
จำนวนคลินิก	331 แห่ง	สถานที่ที่น่าสนใจ	วัดไร่จิง องค์พระปฐมเจดีย์ พระราชวังสนามจันทร์ พิพิธภัณฑ์หุ่นขี้ผึ้งไทย
จำนวนธนาคารพาณิชย์	104 แห่ง		ลานแสดงช้าง-สวนสัตว์สามพราน ตลาดน้ำดอนหวาย ตลาดน้ำลำพญา

ข้อมูลพื้นฐาน

รหัส	อำเภอ	จำนวน				ระยะทาง		จำนวนเนื้อที่ (ตร.กม.)	จำนวนประชากร			จำนวนครัวเรือนประกอบอาชีพเกษตร	เนื้อที่ทำการเกษตร		ข้อมูลอุตสาหกรรม		
		ตำบล	หมู่บ้าน	อบต.	เทศบาล	จากที่ตั้งจังหวัดถึงที่ตั้งอำเภอ (กม.)	รวม		ชาย	หญิง	เนื้อที่ (ไร่)		% ของเนื้อที่จังหวัด	จำนวน		ทุน (ล้านบาท)	
														โรงงาน (แห่ง)	แรงงาน (คน)		
(1)	(2)	(3)	(4)	(5)	(6)	(7)	(8)	(9)	(10)	(11)	(12)	(13)	(14)	(15)	(16)	(17)	
01	เมืองนครปฐม	25	203	24	4	7	417.44	270,803	129,354	141,449	10,600	100,271.91	7.40	611	16,542	13,735,958,385	
02	กำแพงแสน	15	202	15	1	33	405.02	121,640	59,026	62,614	7,575	144,583.58	10.67	177	5,237	4,976,831,879	
03	นครชัยศรี	24	102	23	2	19	284.03	119,698	57,071	62,627	4,786	101,855.87	7.52	286	13,393	15,212,589,453	
04	ดอนตูม	8	51	6	1	36	171.35	33,255	16,274	16,981	3,253	45,508.75	3.36	102	2,873	2,505,570,607	
05	บางเลน	15	172	15	4	53	588.84	90,845	44,861	45,984	8,938	285,991.34	21.10	180	6,564	11,669,769,407	
06	สามพราน	16	93	12	5	26	249.35	180,110	86,655	93,455	5,755	61,850.36	4.56	1,297	100,897	64,959,474,530	
07	พุทธมณฑล	3	9	2	2	30	52.30	35,075	16,063	19,012	1,169	29,624.33	2.19	107	3,695	3,007,659,561	
73	รวมทั้งจังหวัด	106	832	97	19	-	2,168.33	851,426	409,304	442,122	42,076	769,686.14	56.80	2,760	149,201	116,067,853,822	



รหัสตำบลใน อ.นครชัยศรี

- 01 คือ ด.นครชัยศรี
- 02 คือ ด.บางกระบือ
- 03 คือ ด.วัดแค
- 04 คือ ด.ท่าตำหนัก
- 05 คือ ด.บางแก้ว
- 07 คือ ด.ขุนแก้ว
- 08 คือ ด.ท่าพระยา
- 23 คือ ด.วีรราช

รหัสตำบลใน อ.สามพราน

- 01 คือ ด.ท่าข้าม
- 06 คือ ด.สามพราน

รหัสตำบลใน อ.เมืองนครปฐม

- 01 คือ ด.พระปฐมเจดีย์
- 03 คือ ด.พระประโทน
- 04 คือ ด.ธรรมศาลา
- 22 คือ ด.หัวจรเข้

รหัสตำบลใน อ.กำแพงแสน

- 01 คือ ด.ทุ่งกระพังโหม



0 4 8 12 16 กม.

จังหวัดนครปฐม

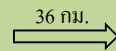
22. จังหวัดสมุทรสาคร



เรือสำเภาจีนแล่นอยู่ในทะเล ด้านหลังเป็นโรงสีไฟ ในสมัยกรุงศรีอยุธยา มีบรรดาเรือสินค้าของชาวจีน และแขกมะละกามาค้าขายที่เมืองนี้มาก และเป็นที่ยอดพักของสำเภาจีนเหล่านั้นด้วย บริเวณนี้จึงเรียกว่า “บ้านท่าจีน”

คำขวัญ “เมืองประมง ดงโรงงาน ลานเกษตร เขตประวัติศาสตร์”

ทางหลวงแผ่นดิน : กรุงเทพมหานคร

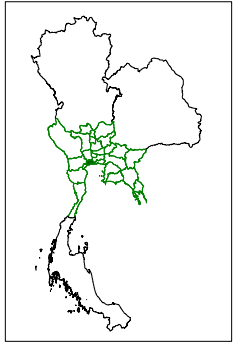


จ.สมุทรสาคร

จำนวนเนื้อที่	872.35 ตร.กม.	ผลิตภัณฑ์จังหวัด	352,849 ล้านบาท
จำนวนประชากร	484,606 คน	สาขาการผลิตที่สำคัญของจังหวัด	
ความหนาแน่นของประชากร	556 คน ต่อ ตร.กม.	ลำดับที่ 1.อุตสาหกรรม	301,075 ล้านบาท
จำนวนโรงเรียน	143 แห่ง	ลำดับที่ 2.การค้าส่งและค้าปลีก	11,864 ล้านบาท
จำนวนครู	3,173 คน	ลำดับที่ 3.ประมง	9,265 ล้านบาท
จำนวนนักเรียน	95,206 คน	จำนวนโทรศัพท์ที่มี	90,551 เลขหมาย
จำนวนวัด	107 วัด	จำนวนโทรศัพท์ที่มีผู้เช่า	58,285 เลขหมาย
จำนวนพระภิกษุ / สามเณร	2,031 / 255 รูป	จำนวนเนื้อที่ป่าไม้	38.14 ตร.กม.
จำนวนผู้แทนราษฎร	3 คน	ทรัพยากร	-
จำนวนโรงแรม / ห้องพัก	34 / 1,758 แห่ง / ห้อง	พืชที่สำคัญ	ข้าวนาปี ข้าวนาปรัง
จำนวนโรงพยาบาล / สถานีอนามัย	9 / 56 แห่ง	อาชีพที่สำคัญ	ทำนากลือ ทำสวนมะพร้าว ประมง
จำนวนคลินิก	191 แห่ง	สถานที่ที่น่าสนใจ	วัดสุทธิวาธรรมาราม (วัดช่องลม) วัดท่าฉลอม หมู่บ้านชาวประมงท่าฉลอม
จำนวนธนาคารพาณิชย์	78 แห่ง		ตลาดมหาชัย คลองโลกขาม ป้อมวิเชียรโชฎก

ข้อมูลพื้นฐาน

รหัส	อำเภอ	จำนวน				ระยะทาง		จำนวนประชากร			จำนวน ครัวเรือน ประกอบ อาชีพ การ เกษตร	เนื้อที่ ทำการเกษตร		ข้อมูลอุตสาหกรรม		
						จำนวน เนื้อที่ (ตร.กม.)	รวม	ชาย	หญิง	เนื้อที่ (ไร่)		% ของเนื้อที่ จังหวัด	จำนวน		ทุน (ล้านบาท)	
		ตำบล	หมู่บ้าน	อบต.	เทศบาล								จังหวัด	อำเภอ		จำนวน (แห่ง)
(1)	(2)	(3)	(4)	(5)	(6)	(7)	(8)	(9)	(10)	(11)	(12)	(13)	(14)	(15)	(16)	(17)
01	เมืองสมุทรสาคร	18	93	12	5	-	492.04	240,056	115,919	124,137	2,246	49,609.45	9.10	2,910	191,310	132,001,171,206
02	กระทุ่มแบน	10	63	7	3	14	135.28	152,078	73,883	78,195	1,953	21,616.94	3.96	2,126	119,552	58,783,691,068
03	บ้านแพ้ว	12	52	7	3	23	245.03	92,472	44,912	47,560	5,100	80,010.00	14.67	106	2,807	1,908,399,250
74	รวมทั้งจังหวัด	40	208	26	11	-	872.35	484,606	234,714	249,892	9,299	151,236.39	27.73	5,142	313,669	192,693,261,524



จ.ราชบุรี

จ.สมุทรสงคราม

จ.นครปฐม

กรุงเทพมหานคร

อ่าวไทย



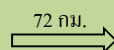
23. จังหวัดสมุทรสงคราม



กลองลอยอยู่บนผิวน้ำ เบื้องหลังเป็นดงมะพร้าว มีกลองใหญ่ลอยมาตามแม่น้ำแม่กลอง และชาวบ้านได้นำมาเก็บรักษาไว้ที่วัดใหญ่ ตำบลแม่กลอง อำเภอเมืองสมุทรสงคราม จึงได้นำมาเป็นส่วนหนึ่งของตราประจำจังหวัด ต้นมะพร้าว แสดงถึงการประกอบอาชีพของประชาชน ซึ่งส่วนใหญ่ประกอบอาชีพในการทำสวนมะพร้าว

คำขวัญ “ เมืองหอยหลอด ยอดลิ้นจี่ มีอุทยาน ร.2 แม่กลองไหลผ่าน มนัสการหลวงพ่อบ้านแหลม ”

ทางหลวงแผ่นดิน : กรุงเทพมหานคร

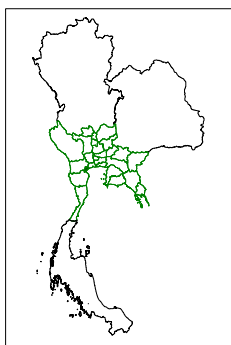


จ.สมุทรสงคราม

จำนวนเนื้อที่	416.71 ตร.กม.	ผลิตภัณฑ์จังหวัด	16,841 ล้านบาท
จำนวนประชากร	193,647 คน	สาขาการผลิตที่สำคัญของจังหวัด	
ความหนาแน่นของประชากร	465 คน ต่อ ตร.กม.	ลำดับที่ 1.อุตสาหกรรม	4,142 ล้านบาท
จำนวนโรงเรียน	100 แห่ง	ลำดับที่ 2.การค้าส่งและค้าปลีก	3,784 ล้านบาท
จำนวนครู	1,788 คน	ลำดับที่ 3.เกษตรกรรม	1,315 ล้านบาท
จำนวนนักเรียน	49,817 คน	จำนวนโทรศัพท์ที่มี	28,911 เลขหมาย
จำนวนวัด	109 วัด	จำนวนโทรศัพท์ที่มีผู้เช่า	20,386 เลขหมาย
จำนวนพระภิกษุ / สามเณร	1,763 / 87 รูป	จำนวนเนื้อที่ป่าไม้	21.63 ตร.กม.
จำนวนผู้แทนราษฎร	1 คน	ทรัพยากร	-
จำนวนโรงแรม / ห้องพัก	17 / 445 แห่ง / ห้อง	พืชที่สำคัญ	ข้าวนาปี ข้าวนาปรัง
จำนวนโรงพยาบาล / สถานีอนามัย	4 / 49 แห่ง	อาชีพที่สำคัญ	ทำนาทำไร่ ทำสวน
จำนวนคลินิก	48 แห่ง	สถานที่ที่น่าสนใจ	วัดหลวงพ่อบ้านแหลม วัดอัมพวันเจติยาราม วัดจุฬามณี วัดกุฎรัตนฤทธิทอง
จำนวนธนาคารพาณิชย์	17 แห่ง		อุทยาน ร.2 ตลาดน้ำอัมพวา ดอนหอยหลอด ตลาดน้ำบางน้อย ค่ายบางกุ้ง

ข้อมูลพื้นฐาน

รหัส	อำเภอ	จำนวน				ระยะทาง		จำนวน เนื้อที่ (ตร.กม.)	จำนวนประชากร			จำนวน ครัวเรือน ประกอบ อาชีพ การ เกษตร	เนื้อที่ ทำการเกษตร		ข้อมูลอุตสาหกรรม		
		ตำบล	หมู่บ้าน	อบต.	เทศบาล	จากที่ตั้ง จังหวัด ถึงที่ตั้ง อำเภอ (กม.)	จำนวน เนื้อที่		รวม	ชาย	หญิง		% ของเนื้อที่ จังหวัด	จำนวน		ทุน (ล้านบาท)	
														โรงงาน (แห่ง)	แรงงาน (คน)		
(1)	(2)	(3)	(4)	(5)	(6)	(7)	(8)	(9)	(10)	(11)	(12)	(13)	(14)	(15)	(16)	(17)	
01	เมืองสมุทรสงคราม	11	87	10	1	-	169.06	103,714	49,947	53,767	3,471	24,966.28	9.59	202	5,484	3,279,766,500	
02	บางคนที	13	76	7	4	12	77.49	33,065	15,724	17,341	3,203	23,865.25	9.16	22	284	72,068,221	
03	อัมพวา	12	91	11	2	6	170.16	56,868	27,533	29,335	4,331	43,357.84	16.65	38	1,808	2,238,489,000	
75	รวมทั้งจังหวัด	36	254	28	7	-	416.71	193,647	93,204	100,443	11,005	92,189.37	35.40	262	7,576	5,590,323,721	



0 2 4 6 8 กม.

จังหวัดสมุทรสงคราม

24. จังหวัดเพชรบุรี



พระนครคีรี (เขาวัง) มีต้นตาล และท่งนาอยู่ด้านหน้า รัชกาลที่ 4 ทรงสร้างพระนครคีรี และพระเจดีย์พระธาตุจอมเพชร นับเป็นเจดีย์คู่บ้านคู่เมือง ฝึนนา หมายถึง เมืองเกษตรกรรม และความอุดมสมบูรณ์ ต้นตาลโตนด หมายถึง ต้นไม้สัญลักษณ์ของจังหวัด

คำขวัญ “เขาวังคู่บ้าน ขนมหวานเมืองพระเลิศล้ำศิลปะ แดนธรรมะ ทะเลงาม”

ทางหลวงแผ่นดิน : กรุงเทพมหานคร

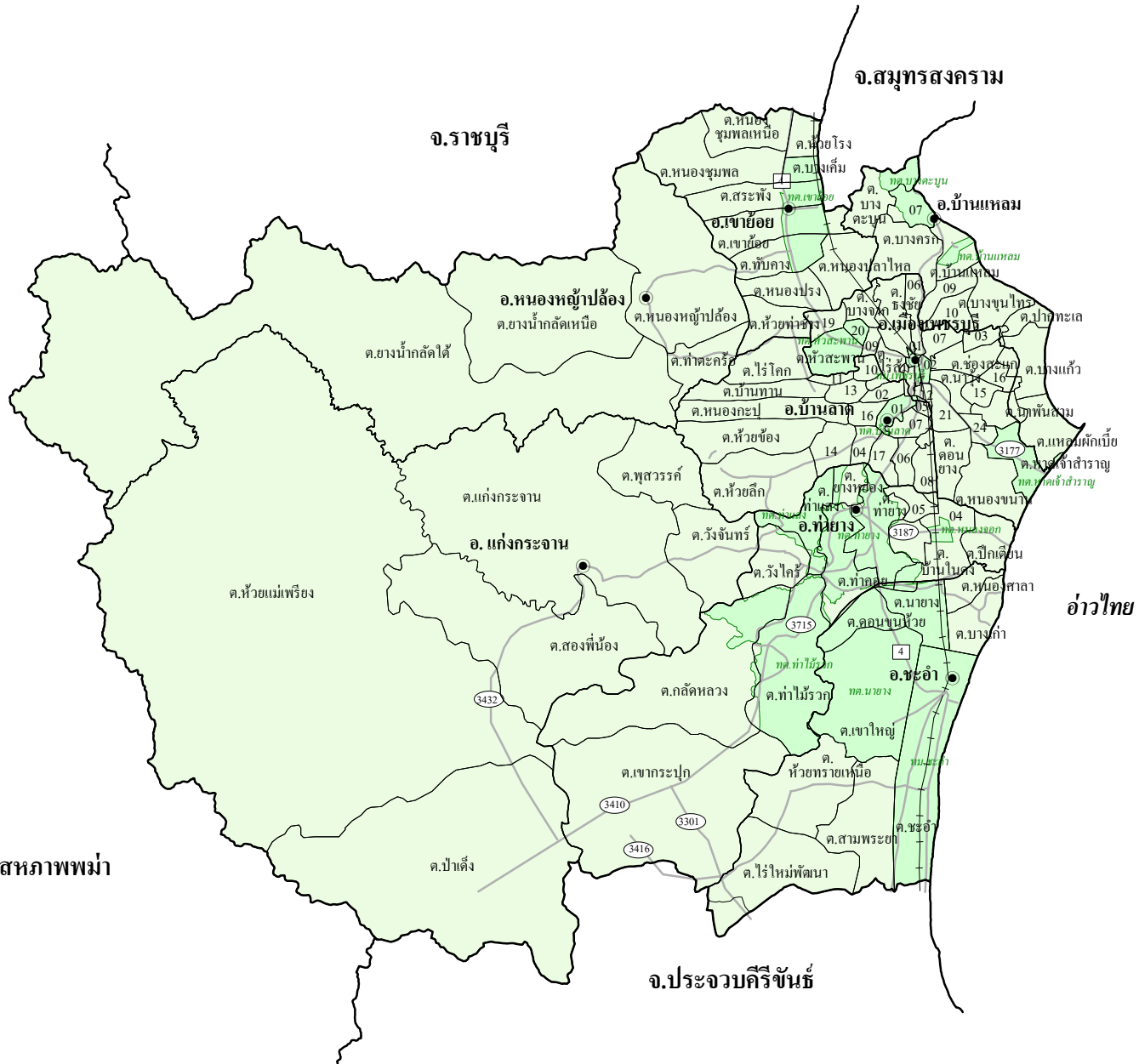
123 กม. →

จ.เพชรบุรี

จำนวนเนื้อที่	6,225.15 ตร.กม.	ผลิตภัณฑ์จังหวัด	55,678 ล้านบาท
จำนวนประชากร	461,239 คน	สาขาการผลิตที่สำคัญของจังหวัด	
ความหนาแน่นของประชากร	74 คน ต่อ ตร.กม.	ลำดับที่ 1.เกษตรกรรม	12,310 ล้านบาท
จำนวนโรงเรียน	298 แห่ง	ลำดับที่ 2.อุตสาหกรรม	10,161 ล้านบาท
จำนวนครู	5,447 คน	ลำดับที่ 3.การค้าส่งและค้าปลีก	7,046 ล้านบาท
จำนวนนักเรียน	108,242 คน	จำนวนโทรศัพท์ที่มี	62,197 เลขหมาย
จำนวนวัด	258 วัด	จำนวนโทรศัพท์ที่มีผู้เช่า	43,431 เลขหมาย
จำนวนพระภิกษุ / สามเณร	2,265 / 225 รูป	จำนวนเนื้อที่ป่าไม้	3,413.71 ตร.กม.
จำนวนผู้แทนราษฎร	3 คน	ทรัพยากร	ดินขาว หินปูน ถ่านหิน แร่ดีบุก แร่ؤلเฟรม
จำนวนโรงแรม / ห้องพัก	83 / 4,855 แห่ง / ห้อง	พืชที่สำคัญ	ข้าวนาปี ข้าวนาปรัง ข้าวโพดเลี้ยงสัตว์ ถั่วลิสง ปาล์มน้ำมัน อ้อยโรงงาน
จำนวนโรงพยาบาล / สถานเอนามัย	13 / 117 แห่ง	อาชีพที่สำคัญ	ทำนา ทำไร่ ทำสวน ทำนาเกลือ ประมง
จำนวนคลินิก	142 แห่ง	สถานที่ที่น่าสนใจ	อุทยานประวัติศาสตร์พระนครคีรี(เขาวัง) พระราชวังบ้านปืน หาดชะอำ
จำนวนธนาคารพาณิชย์	37 แห่ง		หาดเจ้าสำราญ หาดปึกเตียน อุทยานแห่งชาติแก่งกระจาน ถ้ำเขาย้อย

ข้อมูลพื้นฐาน

รหัส	อำเภอ	จำนวน				ระยะทาง		จำนวน เนื้อที่ (ตร.กม.)	จำนวนประชากร			จำนวน ครัวเรือน ประกอบ อาชีพ การ เกษตร	พื้นที่ ทำการเกษตร		ข้อมูลอุตสาหกรรม		
		ตำบล	หมู่บ้าน	อบต.	เทศบาล	จากที่ตั้ง จังหวัด ถึงที่ตั้ง อำเภอ (กม.)	รวม		ชาย	หญิง	เนื้อที่ (ไร่)		% ของเนื้อที่ จังหวัด	จำนวน		ทุน (ล้านบาท)	
														โรงงาน	แรงงาน		
(1)	(2)	(3)	(4)	(5)	(6)	(7)	(8)	(9)	(10)	(11)	(12)	(13)	(14)	(15)	(16)	(17)	
01	เมืองเพชรบุรี	24	160	18	3	1	283.90	119,463	56,969	62,494	4,610	113,384.50	2.91	178	4,391	2,413,074,840	
02	เขาชัย	10	43	7	1	23	305.65	37,815	18,299	19,516	2,722	75,442.87	1.94	167	11,693	16,101,318,863	
03	หนองหญ้าปล้อง	4	31	3	-	34	1,249.80	15,086	7,627	7,459	2,391	41,318.22	1.06	20	276	272,293,088	
04	ชะอำ	9	40	5	2	40	660.62	71,494	34,685	36,809	4,963	96,104.45	2.47	90	917	6,135,720,392	
05	ท่าช้าง	12	76	9	4	17	736.67	83,622	40,356	43,266	8,822	149,205.44	3.83	99	781	892,101,901	
06	บ้านลาด	18	107	14	1	6	298.14	50,783	24,335	26,448	6,365	99,569.29	2.56	74	421	287,237,200	
07	บ้านแหลม	10	62	9	2	12	189.89	53,999	26,313	27,686	3,158	50,617.84	1.30	35	1,446	1,957,164,500	
08	แก่งกระจาน	6	52	6	-	52	2,500.48	28,977	14,880	14,097	5,143	84,080.52	2.16	6	59	216,165,000	
76	รวมทั้งจังหวัด	93	571	71	13	-	6,225.15	461,239	223,464	237,775	38,174	709,723.13	18.23	669	19,984	28,275,075,784	



รหัสตำบลใน อ.บ้านลาด

- | | |
|----------------------|-------------------|
| 01 คือ ต.บ้านลาด | 02 คือ ต.บ้านหาด |
| 04 คือ ต.ตำหรุ | 05 คือ ต.สมอพลี |
| 06 คือ ต.โรมะขาม | 07 คือ ต.ท่าเสน |
| 08 คือ ต.หนองกระเจ็ด | 10 คือ ต.ลาดโพธิ์ |
| 11 คือ ต.สะพานไกร | 13 คือ ต.โรงช้าง |
| 14 คือ ต.ไร่สะท้อน | 16 คือ ต.ท่าช้าง |
| 17 คือ ต.ถ้ำรงค์ | |

รหัสตำบลใน อ.เมืองเพชรบุรี

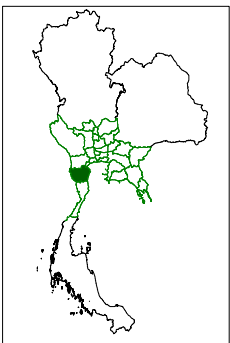
- | | |
|---------------------|---------------------|
| 01 คือ ต.ท่าราบ | 02 คือ ต.คลองกระแชง |
| 03 คือ ต.บางจาน | 06 คือ ต.บ้านกุ่ม |
| 07 คือ ต.หนองโสน | 09 คือ ต.เวียงคอย |
| 11 คือ ต.บ้านหม้อ | 12 คือ ต.สันมะม่วง |
| 15 คือ ต.สามะโรง | 16 คือ ต.โพพระ |
| 19 คือ ต.สันมะพร้าว | 20 คือ ต.วังตะโก |
| 21 คือ ต.โพไร่หวาน | 24 คือ ต.หนองพลับ |

รหัสตำบลใน อ.บ้านแหลม

- 07 คือ ต.บางกะบูนออก
- 09 คือ ต.ท่าแร่
- 10 คือ ต.ท่าแร่

รหัสตำบลใน อ.ท่าช้าง

- 04 คือ ต.หนองจอก
- 05 คือ ต.มาบปลาเค้า



0 7 14 21 28 กม.

จังหวัดเพชรบุรี

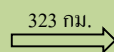
25. จังหวัดประจวบคีรีขันธ์



พระที่นั่งคูหาคฤหาสน์ในถ้ำพระยานคร รัชกาลที่ 5 โปรดให้สร้างขึ้น เบื้องหลังเป็นเกาะหลัก ซึ่งเป็นที่ตั้งของเมืองเดิม

คำขวัญ “ เมืองทองเนื้อเก้า มะพร้าว สับปะรด สวยสด หาด เขา ถ้ำ งามล้ำน้ำใจ ”

ทางหลวงแผ่นดิน : กรุงเทพมหานคร



จ.ประจวบคีรีขันธ์

จำนวนเนื้อที่	6,367.62 ตร.กม.	ผลิตภัณฑ์จังหวัด	60,817 ล้านบาท
จำนวนประชากร	504,063 คน	สาขาการผลิตที่สำคัญของจังหวัด	
ความหนาแน่นของประชากร	79 คน ต่อ ตร.กม.	ลำดับที่ 1.เกษตรกรรม	13,204 ล้านบาท
จำนวนโรงเรียน	280 แห่ง	ลำดับที่ 2.อุตสาหกรรม	10,430 ล้านบาท
จำนวนครู	4,670 คน	ลำดับที่ 3.การค้าส่งและค้าปลีก	8,245 ล้านบาท
จำนวนนักเรียน	119,337 คน	จำนวนโทรศัพท์ที่มี	56,624 เลขหมาย
จำนวนวัด	205 วัด	จำนวนโทรศัพท์ที่มีผู้เช่า	39,976 เลขหมาย
จำนวนพระภิกษุ / สามเณร	2,943 / 277 รูป	จำนวนเนื้อที่ป่าไม้	2,116.39 ตร.กม.
จำนวนผู้แทนราษฎร	3 คน	ทรัพยากร	หินปูน เฟลด์สปาร์ หินอ่อน หินแกรนิต ทองคำ ดีบุก
จำนวนโรงแรม / ห้องพัก	161 / 5,505 แห่ง / ห้อง	พืชที่สำคัญ	ข้าวเหนียว ข้าวปรัง ข้าวโพดเลี้ยงสัตว์ ถั่วลิสง ปาล์มน้ำมัน หอมแดง กาแฟ
จำนวนโรงพยาบาล / สถานีอนามัย	10 / 81 แห่ง	อาชีพที่สำคัญ	ทำนา ทำไร่ ทำสวน ประมง ปศุสัตว์ ค้าขาย
จำนวนคลินิก	104 แห่ง	สถานที่ที่น่าสนใจ	พระราชวังไกลกังวล อุทยานแห่งชาติเขาสานร้อยยอด หัวหิน อ่าวมะนาว
จำนวนธนาคารพาณิชย์	56 แห่ง		เขาช่องกระเจก เขาตะเกียบ เกาะทะลุ น้ำตกป่าละอู

ข้อมูลพื้นฐาน

รหัส	อำเภอ	จำนวน				ระยะทาง		จำนวน เนื้อที่ (ตร.กม.)	จำนวนประชากร			จำนวน ครัวเรือน ประกอบ อาชีพ การ เกษตร	เนื้อที่ ทำการเกษตร		ข้อมูลอุตสาหกรรม		
		ตำบล	หมู่บ้าน	อบต.	เทศบาล	จากที่ตั้ง จังหวัด ถึงที่ตั้ง อำเภอ (กม.)	รวม		ชาย	หญิง	เนื้อที่ (ไร่)		% ของเนื้อที่ จังหวัด	จำนวน		ทุน (ล้านบาท)	
														โรงงาน (แห่ง)	แรงงาน (คน)		
(1)	(2)	(3)	(4)	(5)	(6)	(7)	(8)	(9)	(10)	(11)	(12)	(13)	(14)	(15)	(16)	(17)	
01	เมืองประจวบคีรีขันธ์	6	63	5	3	1	830.00	87,367	42,948	44,419	7,404	143,423.40	3.60	126	1,289	1,712,130,949	
02	กุยบุรี	6	46	6	2	32	935.41	49,426	24,291	25,135	6,343	150,535.16	3.78	27	805	455,531,000	
03	ทับสะแก	6	59	6	1	40	538.00	47,609	23,429	24,180	4,847	98,433.46	2.47	76	1,637	830,506,424	
04	บางสะพาน	7	67	7	3	90	868.00	71,900	35,895	36,005	7,025	131,057.50	3.29	85	2,922	23,842,957,173	
05	บางสะพานน้อย	5	39	5	1	110	720.00	36,090	18,187	17,903	5,857	128,622.35	3.23	20	203	259,729,000	
06	ปราณบุรี	6	39	6	3	69	765.37	75,237	40,938	34,299	4,018	66,574.32	1.67	149	5,477	2,524,838,548	
07	หัวหิน	7	63	5	2	92	838.96	95,769	47,214	48,555	4,178	104,698.70	2.63	76	7,039	3,199,585,483	
08	สามร้อยยอด	5	35	5	-	60	871.88	40,665	20,198	20,467	4,435	101,839.57	2.56	59	2,510	838,131,852	
77	รวมทั้งจังหวัด	48	411	45	15	-	6,367.62	504,063	253,100	250,963	44,107	925,184.46	23.23	618	21,882	33,663,410,429	

ภาคเหนือ

คำขวัญ

“ สวยลิลป์ล้านนา เสน่ห์หาทะเลหมอก ทุ่งไม้ดอกสดสวย ร่ำรวยป่าไม้
งามหลายน้ำตก มรดกประเพณี ชนเผ่ามีมาก หลากผ้าทอมือ
เลื่องลือฟ่อนเล็บ เก็บภาพขันโตก เสน่ห์โลกถิ่นเหนือ ”



1. จังหวัดเชียงใหม่



ช้างเผือกในเรือนแก้วเสมา ช้างเผือก หมายถึง ช้างที่เข้าผู้ครองนครเชียงใหม่ พุทธเกล้าถวายแด่รัชกาลที่ 2 เป็นช้างเผือกแรกของกรุงรัตนโกสินทร์ เรือนแก้วเสมา หมายถึง ดินแดนที่พระพุทธศาสนาได้มาตั้งมั่นเจริญรุ่งเรือง จนเคยเป็นสถานที่สำหรับสังคายนาพระไตรปิฎก เมื่อ พ.ศ. 2020

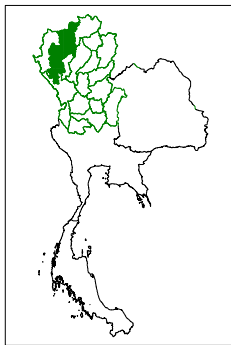
คำขวัญ “ ดอยสุเทพเป็นศรี ประเพณีเป็นสง่า บุปผชาติล้วนงามตา นามล้ำค่านครพิงค์ ”

ทางหลวงแผ่นดิน : กรุงเทพมหานคร $\xrightarrow{750 \text{ กม.}}$ จ.เชียงใหม่

จำนวนเนื้อที่	20,107.05 ตร.กม.	ผลิตภัณฑ์จังหวัด	127,602 ล้านบาท
จำนวนประชากร	1,632,548 คน	สาขาการผลิตที่สำคัญของจังหวัด	
ความหนาแน่นของประชากร	81 คน ต่อ ตร.กม.	ลำดับที่ 1.การค้าส่งและค้าปลีก	21,116 ล้านบาท
จำนวนโรงเรียน	1,103 แห่ง	ลำดับที่ 2.เกษตรกรรม	19,919 ล้านบาท
จำนวนครู	28,256 คน	ลำดับที่ 3.อุตสาหกรรม	14,981 ล้านบาท
จำนวนนักเรียน	517,832 คน	จำนวนโทรศัพท์ที่มี	305,353 เลขหมาย
จำนวนวัด	1,266 วัด	จำนวนโทรศัพท์ที่มีผู้เช่า	209,902 เลขหมาย
จำนวนพระภิกษุ / สามเณร	5,571 / 6,500 รูป	จำนวนเนื้อที่ป่าไม้	16,672.54 ตร.กม.
จำนวนผู้แทนราษฎร	11 คน	ทรัพยากร	หินปูน แมงกานีส โลหกรรม แร่ดิบบุก แร่ซีไลต์
จำนวนโรงแรม / ห้องพัก	213 / 15,250 แห่ง / ห้อง	พืชที่สำคัญ	ข้าวเหนียว ข้าวนาปรัง ข้าวโพดเลี้ยงสัตว์ ถั่วเหลือง ถั่วลิสง ยางพารา หอมแดง
จำนวนโรงพยาบาล / สถานีอนามัย	37 / 265 แห่ง	อาชีพที่สำคัญ	ทำนา ปลูกพืชไร่ ทำสวนผัก สวนผลไม้
จำนวนคลินิก	568 แห่ง	สถานที่ที่น่าสนใจ	วัดพระบรมธาตุดอยสุเทพ วัดเชิงม่น ดอยอินทนนท์ ดอยสุเทพ ดอยอ่างขาง
จำนวนธนาคารพาณิชย์	198 แห่ง		พระตำหนักภูพิงศ์ราชนิเวศน์ สวนสัตว์เชียงใหม่ ไนท์ซาฟารี

ข้อมูลพื้นฐาน

รหัส	อำเภอ	จำนวน				ระยะทาง จากที่ตั้ง จังหวัด ถึงที่ตั้ง อำเภอ (กม.)		จำนวนประชากร			จำนวน ครัวเรือน ประกอบ อาชีพ การ เกษตร	พื้นที่ ทำการเกษตร		ข้อมูลอุตสาหกรรม		
		ตำบล	หมู่บ้าน	อบต.	เทศบาล	อำเภอ	(ตร.กม.)	รวม	ชาย	หญิง		พื้นที่ (ไร่)	% ของพื้นที่ จังหวัด	จำนวน โรงงาน (แห่ง)	แรงงาน (คน)	ทุน (ล้านบาท)
(1)	(2)	(3)	(4)	(5)	(6)	(7)	(8)	(9)	(10)	(11)	(12)	(13)	(14)	(15)	(16)	(17)
01	เมืองเชิงใหม่	16	13	2	9	-	152.36	238,460	111,853	126,607	2,199	15,203.48	0.12	436	7,990	4,944,483,213
02	จอมทอง	6	50	3	4	58	712.30	65,816	32,657	33,159	10,856	72,989.24	0.58	89	1,643	684,375,495
03	แม่แจ่ม	7	90	6	2	156	3,361.15	67,297	34,502	32,795	7,187	201,128.01	1.60	7	34	24,551,500
04	เชิงดาว	7	35	3	6	68	1,882.08	81,264	41,047	40,217	7,476	136,071.49	1.08	33	131	104,217,353
05	ดอยสะเก็ด	14	14	2	12	18	671.28	66,432	32,108	34,324	4,227	53,716.78	0.43	139	1,445	920,249,900
06	แม่แตง	13	83	10	3	40	1,362.78	74,314	36,901	37,413	7,495	90,833.75	0.72	97	1,014	721,552,385
07	แม่ริม	11	59	7	4	8	443.63	84,570	41,626	42,944	6,595	44,737.80	0.36	120	1,680	1,491,747,441
08	สะเมิง	5	34	4	1	54	898.02	23,371	11,974	11,397	3,172	27,685.17	0.22	43	45	3,542,000
09	ฝาง	8	119	8	2	154	888.16	111,562	55,627	55,935	10,770	130,970.79	1.04	134	1,901	1,830,349,887
10	แม่เฒ่า	7	77	6	1	174	736.70	71,359	35,854	35,505	4,940	88,113.78	0.70	112	587	278,060,553
11	พร้าว	11	45	4	6	103	1,148.19	50,641	25,185	25,456	7,093	110,724.40	0.88	93	481	489,821,720
12	สันป่าดง	11	94	10	3	22	178.19	75,762	36,259	39,503	7,325	51,358.41	0.41	110	1,767	890,804,631
13	สันกำแพง	10	43	5	5	13	197.83	76,611	36,495	40,116	7,263	62,418.29	0.50	221	6,379	1,972,583,414
14	สันทราย	12	-	-	12	12	285.02	113,499	53,409	60,090	8,095	47,285.46	0.38	181	3,888	3,254,709,243
15	หางดง	11	63	7	5	15	277.14	76,513	36,645	39,868	5,211	33,617.27	0.27	156	2,917	1,077,584,507
16	ฮอด	6	32	4	3	88	1,430.38	43,465	21,554	21,911	7,585	58,900.63	0.47	37	176	145,356,500
17	ดอยเต่า	6	42	5	1	121	803.92	27,189	13,656	13,533	3,746	51,754.17	0.41	15	57	23,777,750
18	อมก๋อย	6	95	6	1	179	2,093.83	57,915	29,176	28,739	3,795	28,030.75	0.22	3	22	276,335,000
19	สารภี	12	6	1	11	10	97.46	76,331	36,191	40,140	4,840	27,637.70	0.22	183	5,926	4,371,114,682
20	เวียงแหง	3	23	3	-	150	672.17	26,653	13,448	13,205	1,821	43,178.26	0.34	6	50	2,061,000
21	ไชยปราการ	4	23	2	2	131	510.85	44,218	21,940	22,278	4,132	59,322.44	0.47	37	415	278,220,067
22	แม่ว่าง	5	57	5	1	35	601.22	31,103	15,440	15,663	5,342	46,488.85	0.37	37	257	196,825,561
23	แม่ออน	6	49	6	-	29	442.26	21,405	10,778	10,627	4,236	21,575.88	0.17	17	129	13,614,000
24	ดอยหล่อ	4	26	1	3	42	260.13	26,798	13,196	13,602	4,898	32,012.28	0.25	34	442	266,254,700
25	กัลยาณิวัฒนา	ข้อมูลรวมอยู่ใน อ.แม่แจ่ม														
50	รวมทั้งจังหวัด	201	1,172	110	97	-	20,107.05	1,632,548	797,521	835,027	140,299	1,535,755.08	12.22	2,340	39,376	24,262,192,502



สหภาพพม่า

รหัสตำบลใน อ.สารภี

- 01 คือ ค.ยางนึ่ง
- 02 คือ ค.สารภี
- 03 คือ ค.ขมภู
- 04 คือ ค.ไชยสถาน
- 06 คือ ค.หนองแฟก
- 07 คือ ค.หนองผึ้ง

รหัสตำบลใน อ.ฝาง

- 01 คือ ค.เวียง
- 11 คือ ค.แม่ข่า

รหัสตำบลใน อ.สันป่าตอง

- 04 คือ ค.มะขามหลวง
- 15 คือ ค.มะขามหวาน

รหัสตำบลใน อ.สันกำแพง

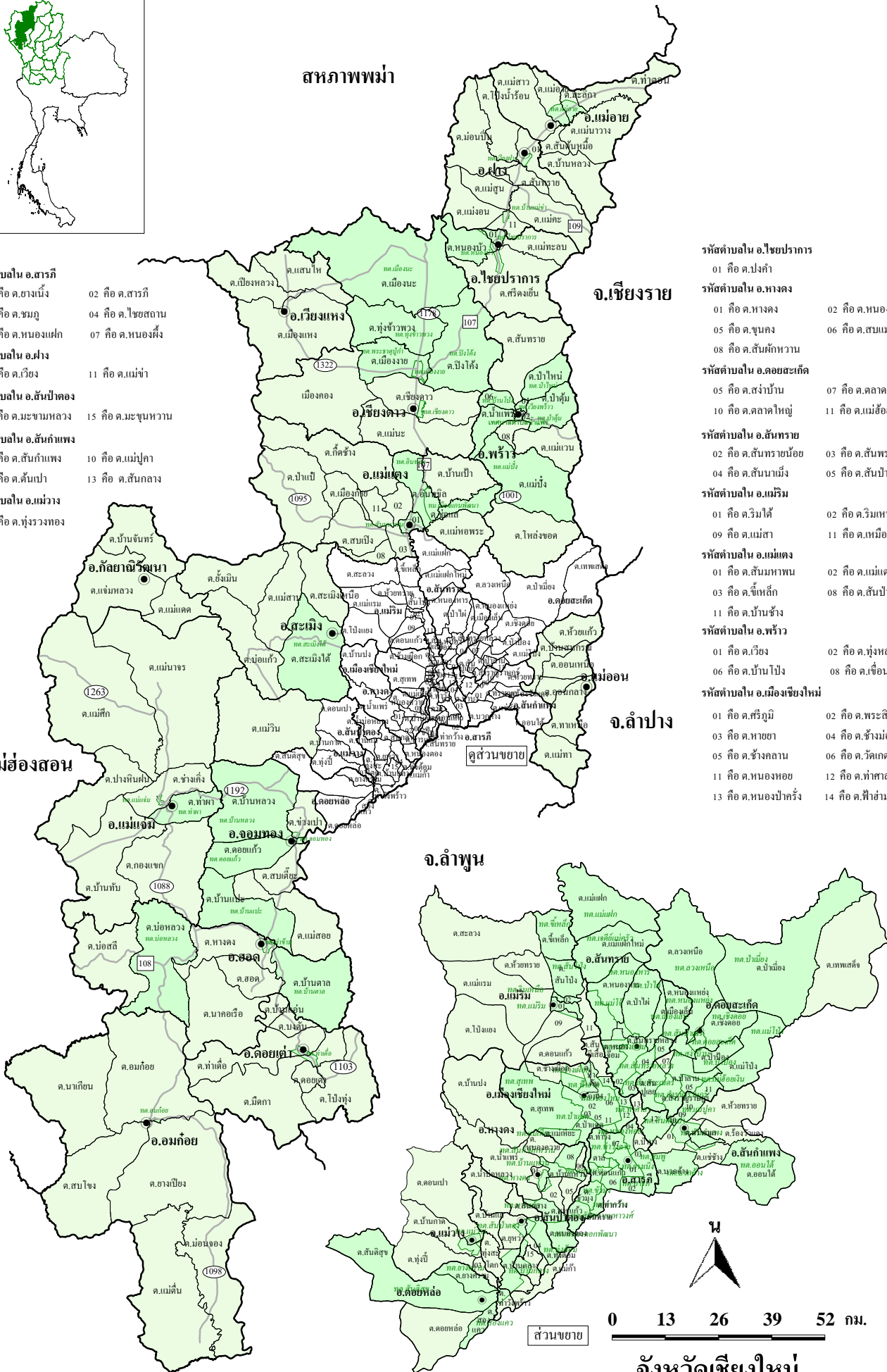
- 01 คือ ค.สันกำแพง
- 10 คือ ค.แม่ปุกา
- 12 คือ ค.สันเปา
- 13 คือ ค.สันกลาง

รหัสตำบลใน อ.แม่वंง

- 03 คือ ค.ทุ่งวางทอง

จ.แม่ฮ่องสอน

จ.ลำพูน



รหัสตำบลใน อ.ไชยปราการ

- 01 คือ ค.ปรังถ้ำ

รหัสตำบลใน อ.หางดง

- 01 คือ ค.หางดง
- 02 คือ ค.หนองแก้ว
- 05 คือ ค.ขุนลง
- 06 คือ ค.สามแม่ข่า
- 08 คือ ค.สันศักดิ์หวาน

รหัสตำบลใน อ.ดอยสะเก็ด

- 05 คือ ค.สง่าบ้าน
- 07 คือ ค.ตลาดขวัญ
- 10 คือ ค.ตลาดใหญ่
- 11 คือ ค.แม่ฮ้อยเงิน

รหัสตำบลใน อ.สันทราย

- 02 คือ ค.สันทรายน้อย
- 03 คือ ค.สันพระเนตร
- 04 คือ ค.สันนาเม็ง
- 05 คือ ค.สันป่าเปา

รหัสตำบลใน อ.เวียง

- 01 คือ ค.วิมได้
- 02 คือ ค.วิมเหนือ
- 09 คือ ค.แม่สา
- 11 คือ ค.เหมืองแก้ว

รหัสตำบลใน อ.แม่แตง

- 01 คือ ค.สันนาพาน
- 02 คือ ค.แม่แตง
- 03 คือ ค.ห้วยเล็ก
- 08 คือ ค.สันป่ายาง

รหัสตำบลใน อ.พร้าว

- 01 คือ ค.เวียง
- 02 คือ ค.ทุ่งหลวง
- 06 คือ ค.บ้านโป่ง
- 08 คือ ค.เขื่อนผาก

รหัสตำบลใน อ.เมืองจันทน์

- 01 คือ ค.ศรีภูมิ
- 02 คือ ค.พระสิงห์
- 03 คือ ค.หาชยา
- 04 คือ ค.ช้างม้อ
- 05 คือ ค.ช้างคลาน
- 06 คือ ค.วัดกลม
- 11 คือ ค.หนองหอย
- 12 คือ ค.ท่าเสา
- 13 คือ ค.หนองป่าครั่ง
- 14 คือ ค.ท่าข้าม

จังหวัดเชียงใหม่

จ.ตาก

2. จังหวัดลำพูน



พระธาตุหริภุญไชย เป็นปูชนียสถานคู่บ้านคู่เมืองมาแต่โบราณ เป็นที่สักการะของชาวจังหวัดลำพูน และจังหวัดใกล้เคียง

คำขวัญ “ พระธาตุเด่น พระรอดขลัง ลำไยดัง กระเทียมดี ประเพณีงาม จามเทวีศรีหริภุญไชย ”

ทางหลวงแผ่นดิน : กรุงเทพมหานคร $\xrightarrow{665 \text{ กม.}}$ จ.ลำพูน

จำนวนเนื้อที่	4,505.88 ตร.กม.	ผลิตภัณฑ์จังหวัด	69,504 ล้านบาท
จำนวนประชากร	404,693 คน	สาขาการผลิตที่สำคัญของจังหวัด	
ความหนาแน่นของประชากร	90 คน ต่อ ตร.กม.	ลำดับที่ 1.อุตสาหกรรม	47,413 ล้านบาท
จำนวนโรงเรียน	314 แห่ง	ลำดับที่ 2.เกษตรกรรม	6,198 ล้านบาท
จำนวนครู	4,052 คน	ลำดับที่ 3.การค้าส่งและค้าปลีก	4,590 ล้านบาท
จำนวนนักเรียน	84,428 คน	จำนวนโทรศัพท์ที่มี	60,652 เลขหมาย
จำนวนวัด	398 วัด	จำนวนโทรศัพท์ที่มีผู้เช่า	44,472 เลขหมาย
จำนวนพระภิกษุ / สามเณร	1246 / 1968 รูป	จำนวนเนื้อที่ป่าไม้	2,575.10 ตร.กม.
จำนวนผู้แทนราษฎร	3 คน	ทรัพยากร	ลิกไนต์ หินปูน แคลไซต์ แมงกานีส โลหกรรม ฟอสเฟต ฟลูออไรด์
จำนวนโรงแรม / ห้องพัก	23 / 575 แห่ง / ห้อง	พืชที่สำคัญ	ข้าวนาปี ข้าวนาปรัง ข้าวโพดเลี้ยงสัตว์ ถั่วเขียว ถั่วเหลือง ถั่วลิสง กระเทียม
จำนวนโรงพยาบาล / สถานีอนามัย	9 / 71 แห่ง	อาชีพที่สำคัญ	ทำนา ทำไร่กระเทียม ทำรม เครื่องเงิน เหมืองแร่ เลี้ยงสัตว์
จำนวนคลินิค	131 แห่ง	สถานที่ที่น่าสนใจ	วัดพระธาตุหริภุญไชยรวมหาวิหาร วัดพระยืน วัดมหาวัน ถ้ำเอราวัณ
จำนวนธนาคารพาณิชย์	27 แห่ง		อุทยานแห่งชาติดอยขุนตาล อุทยานแห่งชาติแม่ปิง น้ำตกถ่อหลวง

ข้อมูลพื้นฐาน

รหัส	อำเภอ	จำนวน				ระยะทาง		จำนวนประชากร			จำนวน ครัวเรือน ประกอบ อาชีพ การ เกษตร	เนื้อที่ ทำการเกษตร		ข้อมูลอุตสาหกรรม		
		ตำบล	หมู่บ้าน	อบต.	เทศบาล	จากที่ตั้ง จังหวัด ถึงที่ตั้ง อำเภอ (กม.)	จำนวน เนื้อที่ (ตร.กม.)	รวม	ชาย	หญิง		เนื้อที่ (ไร่)	% ของเนื้อที่ จังหวัด	จำนวน		ทุน (ล้านบาท)
														โรงงาน (แห่ง)	แรงงาน (คน)	
(1)	(2)	(3)	(4)	(5)	(6)	(7)	(8)	(9)	(10)	(11)	(12)	(13)	(14)	(15)	(16)	(17)
01	เมืองลำพูน	15	39	4	12	2	479.83	142,780	67,695	75,085	14,769	107,250.67	3.81	520	33,116	26,234,393,972
02	แม่ทา	6	6	1	7	25	762.63	39,923	19,764	20,159	7,125	50,937.77	1.81	128	1,652	233,456,500
03	บ้านโฮ้ง	5	49	4	2	36	596.90	41,902	20,492	21,410	6,034	49,640.93	1.76	38	477	239,441,500
04	สี	8	62	5	5	105	1,701.99	67,942	34,444	33,498	8,995	188,227.30	6.68	31	311	245,840,000
05	ทุ่งหัวช้าง	3	35	3	1	105	486.13	19,421	9,890	9,531	2,879	49,589.29	1.76	1	3	95,000
06	ป่าซาง	9	51	4	4	11	299.95	57,124	27,695	29,429	8,524	56,871.25	2.02	106	1,501	923,826,050
07	บ้านธิ	2	16	1	1	26	129.02	17,431	8,464	8,967	2,551	40,459.22	1.44	79	743	1,370,772,218
08	เวียงหนองล่อง	3	-	-	3	45	49.43	18,170	8,834	9,336	3,849	26,312.17	0.93	31	345	134,830,000
51	รวมทั้งจังหวัด	51	258	22	35	-	4,505.88	404,693	197,278	207,415	54,726	569,288.60	20.21	934	38,148	29,382,655,240



รหัสตำบลใน อ.เมืองลำพูน

- 01 คือ ต.ในเมือง
- 02 คือ ต.เหมืองง่า
- 03 คือ ต.อุโมงค์
- 04 คือ ต.หนองช้างคืน
- 05 คือ ต.ประตูป่า
- 06 คือ ต.ริมปิง
- 07 คือ ต.ต้นธง
- 11 คือ ต.เวียงยอง
- 17 คือ ต.หนองหนาม

รหัสตำบลใน อ.ป่าซาง

- 01 คือ ต.ป่าบ่อ
- 02 คือ ต.ป่าซาง
- 03 คือ ต.แม่แรง
- 04 คือ ต.ม่วงน้อย
- 05 คือ ต.บ้านเรือน

รหัสตำบลใน อ.เวียงหนองล่อง

- 01 คือ ต.หนองล่อง
- 02 คือ ต.หนองยาว
- 03 คือ ต.วังผาง

จ.ลำปาง

จ.ตาก

จ.เชียงใหม่

จ.ตาก

จังหวัดลำพูน

0 5 10 15 20 กม.

3. จังหวัดลำปาง



ไก่เฟือกอยู่ในมณฑป ไก่เฟือกเป็นสัญลักษณ์ที่มาตั้งแต่สมัยเมืองกุศุตนคร (ตำนานเมืองลำปาง) และได้กลายเป็นสัญลักษณ์สำคัญ

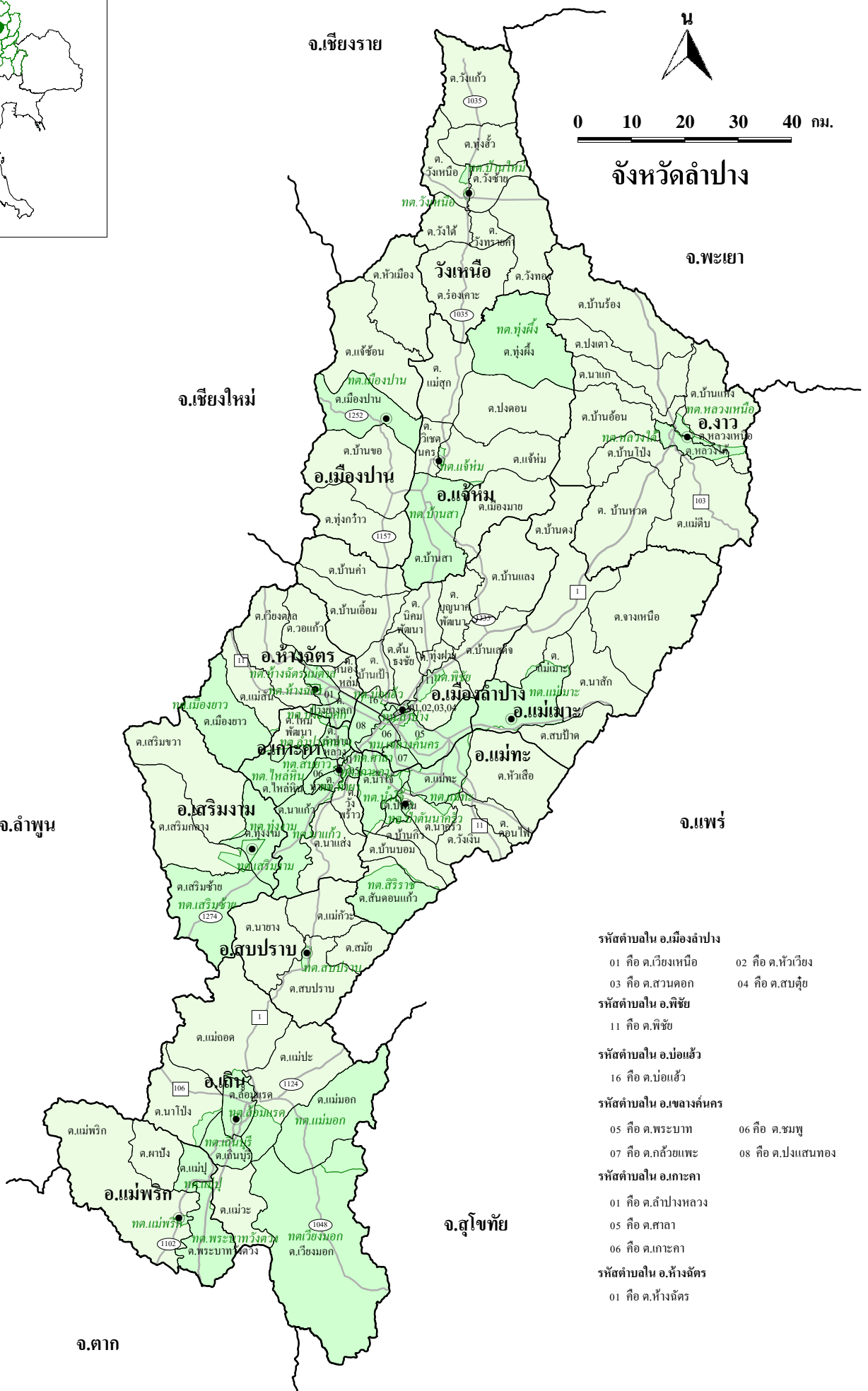
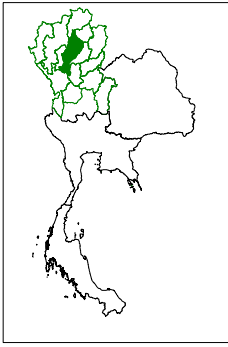
คำขวัญ “ ถ่านหินลือชา รถม้าลือลั่น เครื่องปั้นลือนาม งามพระธาตุลือไกล ฝึกช้างใช้ลือโลก ”

ทางหลวงแผ่นดิน : กรุงเทพมหานคร $\xrightarrow{599 \text{ กม.}}$ จ.ลำปาง

จำนวนเนื้อที่	12,533.94 ตร.กม.	ผลิตภัณฑ์จังหวัด	47,535 ล้านบาท
จำนวนประชากร	764,498 คน	สาขาการผลิตที่สำคัญของจังหวัด	
ความหนาแน่นของประชากร	61 คน ต่อ ตร.กม.	ลำดับที่ 1.การค้าส่งและค้าปลีก	9,001 ล้านบาท
จำนวนโรงเรียน	493 แห่ง	ลำดับที่ 2.เกษตรกรรม	6,879 ล้านบาท
จำนวนครู	8,475 คน	ลำดับที่ 3.อุตสาหกรรม	5,846 ล้านบาท
จำนวนนักเรียน	173,057 คน	จำนวนโทรศัพท์ที่มี	92,703 เลขหมาย
จำนวนวัด	681 วัด	จำนวนโทรศัพท์ที่มีผู้เช่า	66,815 เลขหมาย
จำนวนพระภิกษุ / สามเณร	2,060 / 1,856 รูป	จำนวนเนื้อที่ป่าไม้	9,511.62 ตร.กม.
จำนวนผู้แทนราษฎร	5 คน	ทรัพยากร	ดินขาว หินปูน ดินเหนียวสี ดินซีเมนต์ หินอ่อน หินดินดาน ลิกไนต์
จำนวนโรงแรม / ห้องพัก	38 / 1,710 แห่ง / ห้อง	พืชที่สำคัญ	ข้าวเหนียว ข้าวนาปรัง ข้าวโพดเลี้ยงสัตว์ ถั่วเหลือง ถั่วลิสง มันสำปะหลัง
จำนวนโรงพยาบาล / สถานีอนามัย	15 / 141 แห่ง	อาชีพที่สำคัญ	ทำนา ทำไร่ ทำสวนผัก ทำสวนผลไม้ เลี้ยงสัตว์
จำนวนคลินิก	175 แห่ง	สถานที่ที่น่าสนใจ	วัดพระธาตุลำปางหลวง อุทยานแห่งชาติแจ้ซ้อน ศูนย์อนุรักษ์ช้างไทย
จำนวนธนาคารพาณิชย์	40 แห่ง		เขื่อนกิ่วลม อุทยานแห่งชาติถ้ำผาไท อุทยานแห่งชาติดอยขุนตาล

ข้อมูลพื้นฐาน

รหัส	อำเภอ	จำนวน				ระยะทาง จากที่ตั้ง จังหวัด ถึงที่ตั้ง อำเภอ (กม.)		จำนวน เนื้อที่ (ตร.กม.)	จำนวนประชากร			จำนวน ครัวเรือน ประกอบ อาชีพ การ เกษตร	เนื้อที่ ทำการเกษตร		ข้อมูลอุตสาหกรรม		
		ตำบล	หมู่บ้าน	อบต.	เทศบาล	อำเภอ	รวม		ชาย	หญิง	เนื้อที่ (ไร่)		% ของเนื้อที่ จังหวัด	จำนวน โรงงาน (แห่ง)	แรงงาน (คน)	ทุน (ล้านบาท)	
(1)	(2)	(3)	(4)	(5)	(6)	(7)	(8)	(9)	(10)	(11)	(12)	(13)	(14)	(15)	(16)	(17)	
01	เมืองลำปาง	19	132	11	4	5	1,156.62	234,176	113,165	121,011	22,340	166,643.69	2.13	601	12,113	3,886,141,588	
02	แม่เมาะ	5	31	4	1	22	959.15	39,465	19,877	19,588	5,117	56,848.46	0.73	17	2,775	41,218,921,000	
03	เกาะคา	9	24	3	7	20	551.15	62,502	30,449	32,053	8,982	64,181.67	0.82	152	1,548	704,559,025	
04	เสริมงาม	4	18	2	3	50	631.73	32,386	16,373	16,013	6,119	51,054.32	0.65	54	205	11,134,500	
05	งาว	10	71	8	2	86	1,815.31	57,275	28,610	28,665	7,761	115,203.75	1.47	68	332	67,250,600	
06	แจ้ห่ม	7	44	5	3	54	1,349.12	41,419	20,618	20,801	7,278	73,143.46	0.93	60	150	933,384,500	
07	วังเหนือ	8	77	8	2	108	1,034.32	44,634	22,599	22,035	7,855	129,025.81	1.65	49	166	88,310,700	
08	เถิน	8	43	4	4	89	1,634.76	61,575	30,371	31,204	10,117	85,844.57	1.10	77	729	433,061,580	
09	แม่พริก	4	15	1	3	125	538.92	16,969	8,354	8,615	3,200	33,134.50	0.42	35	48	4,224,000	
10	แม่ทะ	10	56	6	4	27	810.54	61,494	30,820	30,674	11,553	112,970.94	1.44	117	1,253	329,177,422	
11	สบปราบ	4	39	4	1	53	502.46	28,170	13,937	14,233	5,785	47,194.98	0.60	38	304	79,631,200	
12	ห้างฉัตร	7	36	4	4	25	684.76	50,439	24,575	25,864	9,408	53,252.59	0.68	225	4,707	1,727,469,363	
13	เมืองปาน	5	47	4	1	64	865.10	33,994	17,144	16,850	6,031	69,141.27	0.88	7	116	2,184,000	
52	รวมทั้งจังหวัด	100	633	64	39	-	12,533.94	764,498	376,892	387,606	111,546	1,057,640.01	13.50	1,500	24,446	49,485,449,478	



รหัสตำบลใน อ.เมืองลำปาง

- 01 คือ ต.เวียงเหนือ
- 02 คือ ต.หัวเวียง
- 03 คือ ต.สวนดอก
- 04 คือ ต.สบตุ๋ย

รหัสตำบลใน อ.พิชัย

- 11 คือ ต.พิชัย

รหัสตำบลใน อ.บ่อแฮ้ว

- 16 คือ ต.บ่อแฮ้ว

รหัสตำบลใน อ.เขาลงคันคร

- 05 คือ ต.พระบาท
- 06 คือ ต.ชมพู
- 07 คือ ต.กล้วยแพะ
- 08 คือ ต.ปรางแสนทอง

รหัสตำบลใน อ.เกาะคา

- 01 คือ ต.ลำปางหลวง
- 05 คือ ต.ศาลา
- 06 คือ ต.เกาะคา

รหัสตำบลใน อ.ห้างฉัตร

- 01 คือ ต.ห้างฉัตร

4. จังหวัดอุตรดิตถ์



พระแท่นศิลาอาสน์ในพระมณฑป ชาวเมืองในสมัยก่อน ได้สร้างพระแท่นศิลาอาสน์ไว้เป็นพุทธรูชา เพื่อระลึกถึงพระพุทธคุณ พระธรรมคุณ และพระสังฆคุณ แห่งสมเด็จพระสัมมาสัมพุทธเจ้า

คำขวัญ “เหล็กน้ำพี้ลือเลื่อง เมืองกลางสาธหวาน บ้านพระยาพิชัยดาบหัก ถิ่นสักใหญ่ของโลก ”

ทางหลวงแผ่นดิน : กรุงเทพมหานคร

491 กม. →

จ.อุตรดิตถ์

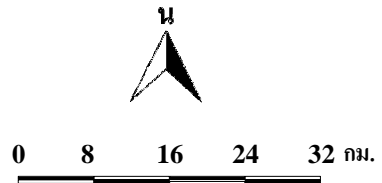
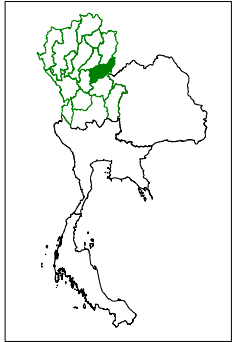
จำนวนเนื้อที่	7,838.61 ตร.กม.	ผลิตภัณฑ์จังหวัด	30,624 ล้านบาท
จำนวนประชากร	462,951 คน	สาขาการผลิตที่สำคัญของจังหวัด	
ความหนาแน่นของประชากร	59 คน ต่อ ตร.กม.	ลำดับที่ 1.อุตสาหกรรม	10,939 ล้านบาท
จำนวนโรงเรียน	335 แห่ง	ลำดับที่ 2.การค้าส่งและค้าปลีก	4,667 ล้านบาท
จำนวนครู	4,589 คน	ลำดับที่ 3.อุตสาหกรรม	3,123 ล้านบาท
จำนวนนักเรียน	126,206 คน	จำนวนโทรศัพท์ที่มี	41,375 เลขหมาย
จำนวนวัด	309 วัด	จำนวนโทรศัพท์ที่มีผู้เช่า	27,084 เลขหมาย
จำนวนพระภิกษุ / สามเณร	1,966 / 251 รูป	จำนวนเนื้อที่ป่าไม้	4,934.14 ตร.กม.
จำนวนผู้แทนราษฎร	3 คน	ทรัพยากร	ดินขาว หินแอนดิไซต์ หินปูน แคลไซต์ หินอ่อน ทล็ก
จำนวนโรงแรม / ห้องพัก	28 / 1,046 แห่ง / ห้อง	พืชที่สำคัญ	ข้าวนาปี ข้าวนาปรัง ข้าวโพดเลี้ยงสัตว์ ถั่วเหลือง ถั่วลิสง มันสำปะหลัง
จำนวนโรงพยาบาล / สถานอนามัย	9 / 89 แห่ง	อาชีพที่สำคัญ	ทำนา ทำไร่ข้าวโพด ปศุสัตว์ ประมงน้ำจืด
จำนวนคลินิก	209 แห่ง	สถานที่ที่น่าสนใจ	วัดพระแท่นศิลาอาสน์ อนุสาวรีย์พระยาพิชัยดาบหัก เขื่อนสิริกิติ์
จำนวนธนาคารพาณิชย์	19 แห่ง		วนอุทยานต้นสักใหญ่ อุทยานแห่งชาติภูสอยดาว พิพิธภัณฑสถานเหล็กน้ำพี้

ข้อมูลพื้นฐาน

รหัส	อำเภอ	จำนวน				ระยะทาง	จำนวน เนื้อที่ (ตร.กม.)	จำนวนประชากร			จำนวน ครัวเรือน ประกอบ อาชีพ การ เกษตร	เนื้อที่ ทำการเกษตร		ข้อมูลอุตสาหกรรม		
		ตำบล	หมู่บ้าน	อบต.	เทศบาล	จากที่ตั้ง จังหวัด ถึงที่ตั้ง อำเภอ (กม.)		รวม	ชาย	หญิง		เนื้อที่ (ไร่)	% ของเนื้อที่ จังหวัด	จำนวน โรงงาน (แห่ง)	แรงงาน (คน)	ทุน (ล้านบาท)
(1)	(2)	(3)	(4)	(5)	(6)	(7)	(8)	(9)	(10)	(11)	(12)	(13)	(14)	(15)	(16)	(17)
01	เมืองอุดรดิตต์	17	87	9	9	-	765.48	151,108	73,624	77,484	11,708	230,759.28	4.71	218	4,312	5,246,098,104
02	ครอน	5	46	5	2	25	314.50	34,965	17,072	17,893	4,350	150,365.25	3.07	31	212	463,308,372
03	ท่าปลา	8	69	7	3	40	1,681.45	48,852	24,589	24,263	8,153	118,220.29	2.41	10	519	1,613,175,240
04	น้ำปาด	6	49	6	1	72	1,448.71	32,861	16,583	16,278	5,941	101,331.33	2.07	13	77	29,351,000
05	ฟากท่า	4	31	4	1	115	632.67	15,083	7,499	7,584	3,269	39,164.62	0.80	3	11	822,000
06	บ้านโคก	4	24	3	1	160	1,055.91	14,162	7,298	6,864	3,334	90,190.99	1.84	5	36	24,206,500
07	พิชัย	11	98	11	2	50	736.68	76,813	37,517	39,296	11,030	356,316.11	7.27	46	199	116,236,920
08	ลับแล	8	59	7	3	8	448.77	56,262	27,742	28,520	8,698	170,114.19	3.47	29	94	384,468,450
09	ทองแสนขัน	4	49	4	1	42	754.44	32,845	16,494	16,351	5,337	134,391.79	2.74	22	401	215,401,000
53	รวมทั้งจังหวัด	67	512	56	23	-	7,838.61	462,951	228,418	234,533	61,820	1,390,853.85	28.39	377	5,861	8,093,067,586



สาธารณรัฐประชาธิปไตย
ประชาชนลาว



จังหวัดอุดรดิตถ์

5. จังหวัดแพร่



ม้า หมายถึง นามเมือง คณะกรรมการจังหวัดแพร่ได้เสนอรูปม้ายืนเป็นดวงตราประจำจังหวัด และได้นำภาพโบราณ สถานที่สำคัญของจังหวัด ก็คือพระธาตุช่อแฮมาประกอบอยู่บนหลังม้ายด้วย

คำขวัญ “ หม้อห้อมไม้สัก ถิ่นรักพระลอ ช่อแฮศรีเมือง ลือเลื่องแพะเมืองผี คนแพร่นี้ใจงาม ”

ทางหลวงแผ่นดิน : กรุงเทพมหานคร $\xrightarrow{551 \text{ กม.}}$ จ.แพร่

จำนวนเนื้อที่	6,538.60 ตร.กม.	ผลิตภัณฑ์จังหวัด	23,736 ล้านบาท
จำนวนประชากร	462,090 คน	สาขาการผลิตที่สำคัญของจังหวัด	
ความหนาแน่นของประชากร	71 คน ต่อ ตร.กม.	ลำดับที่ 1.เกษตรกรรม	4,827 ล้านบาท
จำนวนโรงเรียน	327 แห่ง	ลำดับที่ 2.การค้าส่งและค้าปลีก	4,697 ล้านบาท
จำนวนครู	4,809 คน	ลำดับที่ 3.การศึกษา	2,879 ล้านบาท
จำนวนนักเรียน	100,563 คน	จำนวนโทรศัพท์ที่มี	51,047 เลขหมาย
จำนวนวัด	323 วัด	จำนวนโทรศัพท์ที่มีผู้เช่า	37,361 เลขหมาย
จำนวนพระภิกษุ / สามเณร	1,170 / 939 รูป	จำนวนเนื้อที่ป่าไม้	4,179.70 ตร.กม.
จำนวนผู้แทนราษฎร	3 คน	ทรัพยากร	แร่พลูเฟรม หินปูน โดโลไมต์
จำนวนโรงแรม / ห้องพัก	50 / 1,279 แห่ง / ห้อง	พืชที่สำคัญ	ข้าวเหนียว ข้าวนาปรัง ข้าวโพดเลี้ยงสัตว์ ถั่วเหลือง ถั่วลิสง มันสำปะหลัง
จำนวนโรงพยาบาล / สถานีอนามัย	10 / 119 แห่ง	อาชีพที่สำคัญ	ทำนา ทำไร่ ทำสวนผลไม้ ปศุสัตว์ ประมง
จำนวนคลินิก	137 แห่ง	สถานที่ที่น่าสนใจ	วัดพระธาตุช่อแฮ วัดพระหลวงธาตุเนิ้ง วัดสะแก่ง พระธาตุพระพิมพ์
จำนวนธนาคารพาณิชย์	19 แห่ง		วนอุทยานแพะเมืองผี น้ำตกผาเงิน น้ำตกขาวาวา อนุสาวรีย์พระยาไชยบูรณ์

ข้อมูลพื้นฐาน

รหัส	อำเภอ	จำนวน				ระยะทาง จากที่ตั้ง จังหวัด ถึงที่ตั้ง อำเภอ		จำนวน เนื้อที่ (ตร.กม.)	จำนวนประชากร			จำนวน ครัวเรือน ประกอบ อาชีพ การ เกษตร	เนื้อที่ ทำการเกษตร		ข้อมูลอุตสาหกรรม		
		ตำบล	หมู่บ้าน	อบต.	เทศบาล	อำเภอ	(กม.)		รวม	ชาย	หญิง		เนื้อที่ (ไร่)	% ของเนื้อที่ จังหวัด	จำนวน โรงงาน (แห่ง)	แรงงาน (คน)	ทุน (ล้านบาท)
(1)	(2)	(3)	(4)	(5)	(6)	(7)	(8)	(9)	(10)	(11)	(12)	(13)	(14)	(15)	(16)	(17)	
01	เมืองแพร์	20	83	10	10	-	756.07	121,864	58,366	63,498	15,750	105,672.76	2.59	279	2,594	885,118,835	
02	ร่องขาว	11	63	8	2	30	631.42	50,928	24,620	26,308	8,470	139,603.97	3.42	75	835	366,818,300	
03	ลอง	9	57	6	4	42	1,447.30	56,565	28,110	28,455	9,129	135,909.35	3.33	76	638	121,194,538	
04	สูงเม่น	12	105	12	1	12	374.97	78,072	37,748	40,324	10,017	78,580.32	1.92	680	6,456	523,161,275	
05	เด่นชัย	5	32	4	3	25	265.65	36,883	18,460	18,423	5,112	50,615.51	1.24	167	2,327	182,214,180	
06	สอง	8	63	7	2	48	1,624.52	52,077	25,638	26,439	9,144	179,856.13	4.40	39	330	119,740,063	
07	วังชิ้น	7	76	7	1	76	1,216.96	47,000	23,678	23,322	8,833	114,707.20	2.81	16	436	18,538,000	
08	หนองม่วงไข่	6	27	5	1	18	221.71	18,701	8,881	9,820	4,253	35,330.11	0.86	10	106	34,869,900	
54	รวมทั้งจังหวัด	78	506	59	24	-	6,538.60	462,090	225,501	236,589	70,708	840,275.35	20.56	1,342	13,722	2,251,655,091	

รหัสตำบลใน อ.เมืองแพร่

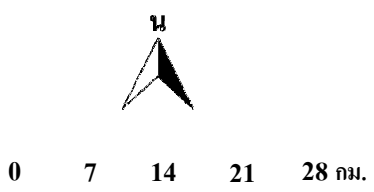
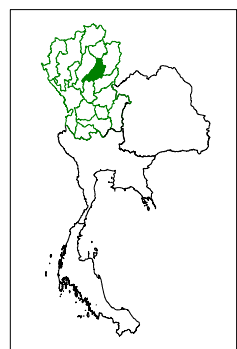
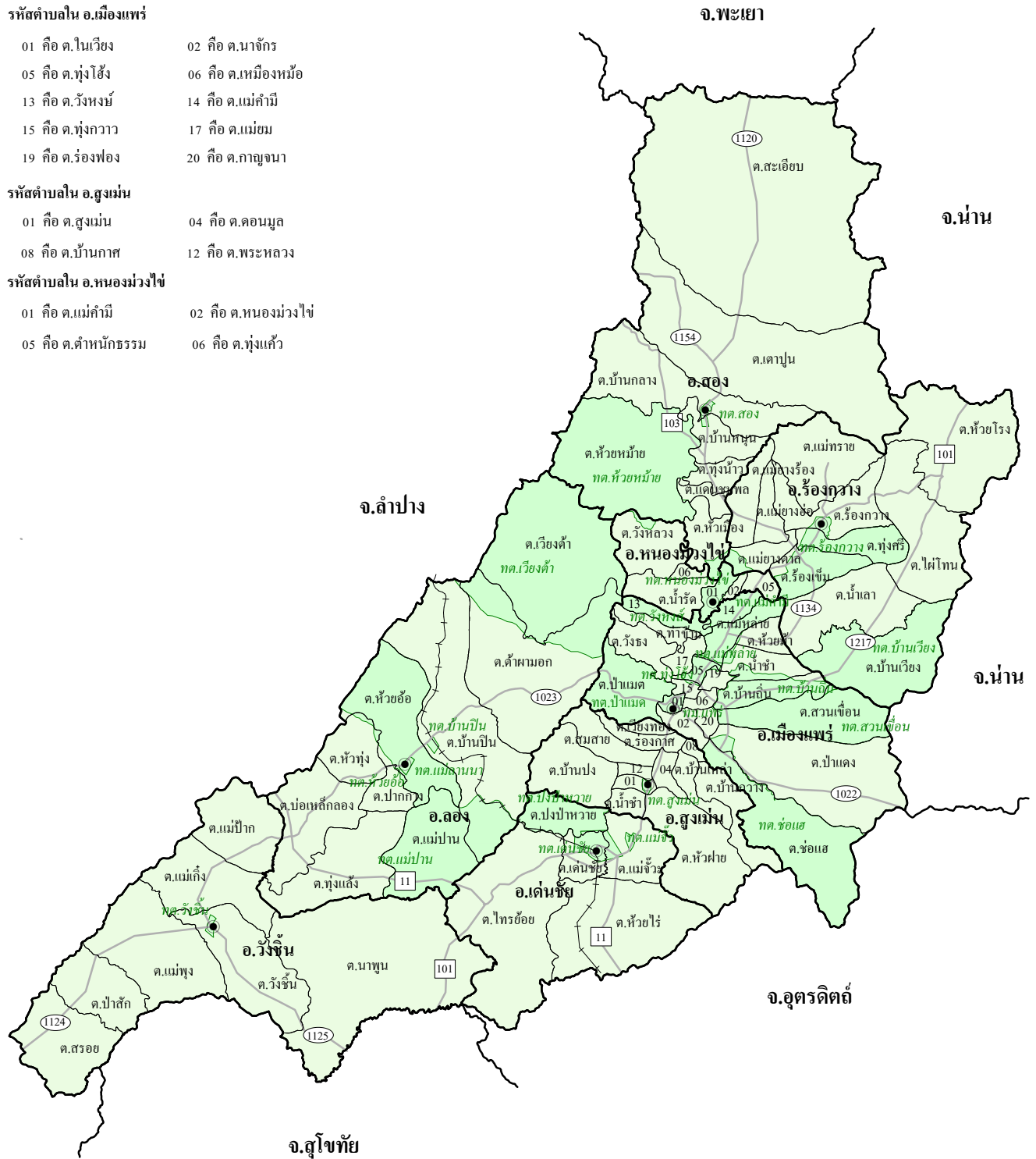
- | | |
|-------------------|---------------------|
| 01 คือ ต.ในเวียง | 02 คือ ต.นาจักร |
| 05 คือ ต.ทุ่งไผ่ | 06 คือ ต.เหมืองหม้อ |
| 13 คือ ต.วังหงษ์ | 14 คือ ต.แม่คำมี |
| 15 คือ ต.ทุ่งกวาว | 17 คือ ต.แม่ข่ม |
| 19 คือ ต.ร่องพอง | 20 คือ ต.กาญจนา |

รหัสตำบลใน อ.สูงเม่น

- | | |
|------------------|------------------|
| 01 คือ ต.สูงเม่น | 04 คือ ต.คอนมูล |
| 08 คือ ต.บ้านกาศ | 12 คือ ต.พระหลวง |

รหัสตำบลใน อ.หนองม่วงไข่

- | | |
|---------------------|----------------------|
| 01 คือ ต.แม่คำมี | 02 คือ ต.หนองม่วงไข่ |
| 05 คือ ต.ตำหนักธรรม | 06 คือ ต.ทุ่งแก้ว |



จังหวัดแพร่

6. จังหวัดน่าน



พระธาตุแช่แห้งประดิษฐานบนหลังโคสุภราช ตำนานเล่าว่า สมัยเมื่อพญาผากองสร้างเมืองน่าน พ.ศ. 1911 พระองค์ทรงนิมิตว่ามีโคสุภราชวิ่งมาจากป่าทางด้านทิศตะวันออก ข้ามแม่น้ำน่านมายังทิศตะวันตก แล้วถ่ายมูลเป็นรูปพื้นฐานของตัวเมืองน่าน เมื่อพระองค์ตื่นบรรทม ปรากฏว่ามีเหตุการณ์ตามที่ได้นิมิตดังกล่าว ประกอบกับพระองค์จะย้ายเมืองมาตั้งที่จังหวัดน่านปัจจุบันด้วย พระองค์จึงก่อกำแพงเมือง ตามรอยมูลโคสุภราชที่ถ่ายไว้ ซึ่งถือเป็นนิมิตหมายอันสำคัญ

คำขวัญ “ แ่งเรื่อลือเลื่อง เมืองงาช้างดำ จิตรกรรมวัดภูมินทร์ แดนดินส้มสีทอง เรืองรองพระธาตุแช่แห้ง ”

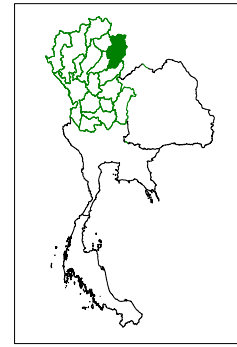
ทางหลวงแผ่นดิน : กรุงเทพมหานคร $\xrightarrow{668 \text{ กม.}}$ จ.น่าน

จำนวนเนื้อที่	11,472.07 ตร.กม.	ผลิตภัณฑ์จังหวัด	22,895 ล้านบาท
จำนวนประชากร	475,614 คน	สาขาการผลิตที่สำคัญของจังหวัด	
ความหนาแน่นของประชากร	41 คน ต่อ ตร.กม.	ลำดับที่ 1.เกษตรกรรม	8,009 ล้านบาท
จำนวนโรงเรียน	436 แห่ง	ลำดับที่ 2.การค้าส่งและค้าปลีก	3,101 ล้านบาท
จำนวนครู	5,212 คน	ลำดับที่ 3.การศึกษา	2,924 ล้านบาท
จำนวนนักเรียน	123,387 คน	จำนวนโทรศัพท์ที่มี	37,454 เลขหมาย
จำนวนวัด	400 วัด	จำนวนโทรศัพท์ที่มีผู้เช่า	23,435 เลขหมาย
จำนวนพระภิกษุ / สามเณร	1,014 / 1,662 รูป	จำนวนเนื้อที่ป่าไม้	8,240.00 ตร.กม.
จำนวนผู้แทนราษฎร	3 คน	ทรัพยากร	หินปูน
จำนวนโรงแรม / ห้องพัก	31 / 927 แห่ง / ห้อง	พืชที่สำคัญ	ข้าวนาปี ข้าวนาปรัง ข้าวโพดเลี้ยงสัตว์ หอมแดง กระเทียม กาแฟ
จำนวนโรงพยาบาล / สถานีอนามัย	14 / 123 แห่ง	อาชีพที่สำคัญ	ทำนา ทำสวน ปลูกพืชไร่ เลี้ยงปลา
จำนวนคลินิก	84 แห่ง	สถานที่ที่น่าสนใจ	วัดพระธาตุแช่แห้ง พระธาตุเขาน้อย วัดพระธาตุช้างค้ำวรวิหาร วัดภูมินทร์
จำนวนธนาคารพาณิชย์	13 แห่ง		วนอุทยานถ้ำผาตูบ อุทยานแห่งชาติดอยภูคา ส่องแก่งลำน้ำว้า น้ำตกศิลาเพชร

ข้อมูลพื้นฐาน

รหัส	อำเภอ	จำนวน				ระยะทาง	จำนวน เนื้อที่ (ตร.กม.)	จำนวนประชากร			จำนวน ครัวเรือน ประกอบ อาชีพ การ เกษตร	เนื้อที่ ทำการเกษตร		ข้อมูลอุตสาหกรรม		
		ตำบล	หมู่บ้าน	อบต.	เทศบาล	จากที่ตั้ง จังหวัด ถึงที่ตั้ง อำเภอ (กม.)		รวม	ชาย	หญิง		เนื้อที่ (ไร่)	% ของเนื้อที่ จังหวัด	จำนวน โรงงาน (แห่ง)	แรงงาน (คน)	ทุน (ล้านบาท)
(1)	(2)	(3)	(4)	(5)	(6)	(7)	(8)	(9)	(10)	(11)	(12)	(13)	(14)	(15)	(16)	(17)
01	เมืองน่าน	11	94	9	1	5	929.46	81,327	40,841	40,486	9,811	183,146.72	2.55	128	1,079	382,464,740
02	แม่จริม	5	38	4	1	38	998.15	15,553	8,006	7,547	2,681	75,006.86	1.05	2	5	211,900
03	บ้านหลวง	4	26	4	-	45	338.21	12,063	6,147	5,916	2,217	58,313.84	0.81	4	33	15,662,700
04	นาหมื่น	7	50	6	2	60	1,408.12	32,560	16,368	16,192	5,801	173,112.10	2.41	14	86	93,767,300
05	ปัว	12	88	10	2	60	657.36	64,263	32,235	32,028	9,466	118,755.76	1.66	69	449	100,417,400
06	ท่าวังผา	10	84	9	1	42	702.20	51,518	25,896	25,622	9,159	141,470.49	1.97	70	294	91,123,605
07	เวียงสา	17	101	13	3	25	1,894.89	70,357	35,293	35,064	11,522	308,608.09	4.30	63	505	215,020,377
08	ทุ่งช้าง	4	38	4	1	90	760.81	18,296	9,270	9,026	3,058	63,279.70	0.88	2	11	3,846,100
09	เขียงกลาง	6	31	3	2	76	277.12	28,234	14,207	14,027	3,960	36,415.79	0.51	13	182	20,719,500
10	นาหมื่น	4	34	3	1	80	785.61	14,817	7,572	7,245	2,767	62,957.41	0.88	2	2	76,000
11	สันติสุข	3	31	3	-	30	416.84	15,695	8,028	7,667	2,531	62,938.03	0.88	4	20	3,535,000
12	บ่อเกลือ	4	39	4	-	108	848.34	14,326	7,400	6,926	2,396	36,518.10	0.51	-	-	-
13	สองแคว	3	19	2	1	75	544.36	11,765	6,109	5,656	1,816	43,600.39	0.61	-	-	-
14	ภูเพียง	7	61	7	-	5	391.91	35,535	17,802	17,733	5,567	87,645.63	1.22	48	296	95,725,510
15	เฉลิมพระเกียรติ	2	22	2	-	138	518.69	9,305	4,737	4,568	1,907	63,047.01	0.88	-	-	-
55	รวมทั้งจังหวัด	99	756	83	15	-	11,472.07	475,614	239,911	235,703	74,659	1,514,815.92	21.13	419	2,962	1,022,570,132

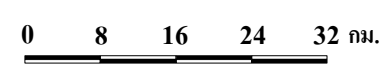
สาธารณรัฐประชาธิปไตย
ประชาชนลาว



สาธารณรัฐประชาธิปไตย
ประชาชนลาว



จ.อุตรดิตถ์



จังหวัดน่าน

7. จังหวัดพะเยา



ลายกนก 7 ตัว อยู่บนพื้นหลังองค์พระพุทธรูป สองข้างมีช่อรวงข้าว เบื้องหลังเป็นกวีานพะเยา พระเจ้าตนหลวง วัดศรีโคมคำ พระพุทธรูปคู่บ้านคู่เมืองอันเป็นหลักฐานใจของชาวจังหวัดพะเยา ลายกนก 7 ตัว หมายถึง ความรุ่งเรืองของ 7 อำเภอ ช่อรวงข้าว หมายถึง ความเป็นอยู่ข้าวอุ่นน้ำ

คำขวัญ “ กวีานพะเยาแหล่งชีวิต ศักดิ์สิทธิ์พระเจ้าตนหลวง บวงสรวงพ่อขุนงำเมือง งามลือเลื่องดอยบุษราคัม ”

ทางหลวงแผ่นดิน : กรุงเทพมหานคร $\xrightarrow{735 \text{ กม.}}$ จ.พะเยา

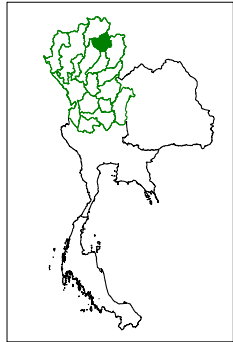
จำนวนเนื้อที่	6,548.89 ตร.กม.	ผลิตภัณฑ์จังหวัด	25,439 ล้านบาท
จำนวนประชากร	487,120 คน	สาขาการผลิตที่สำคัญของจังหวัด	
ความหนาแน่นของประชากร	74 คน ต่อ ตร.กม.	ลำดับที่ 1.เกษตรกรรม	8,179 ล้านบาท
จำนวนโรงเรียน	335 แห่ง	ลำดับที่ 2.การค้าส่งและค้าปลีก	4,397 ล้านบาท
จำนวนครู	4,539 คน	ลำดับที่ 3.การบริหารราชการแผ่นดิน	2,656 ล้านบาท
จำนวนนักเรียน	96,713 คน	จำนวนโทรศัพท์ที่มี	48,184 เลขหมาย
จำนวนวัด	445 วัด	จำนวนโทรศัพท์ที่มีผู้เช่า	30,351 เลขหมาย
จำนวนพระภิกษุ / สามเณร	1,135 / 1,475 รูป	จำนวนเนื้อที่ป่าไม้	3,259.32 ตร.กม.
จำนวนผู้แทนราษฎร	3 คน	ทรัพยากร	แบไรต์ หินปูน
จำนวนโรงแรม / ห้องพัก	24 / 844 แห่ง / ห้อง	พืชที่สำคัญ	ข้าวเหนียว ข้าวปรัง ข้าวโพดเลี้ยงสัตว์ ถั่วเหลือง ถั่วลิสง มันสำปะหลัง
จำนวนโรงพยาบาล / สถานีอนามัย	8 / 94 แห่ง	อาชีพที่สำคัญ	ทำนา ทำสวน ปลูกพืชไร่ เลี้ยงปลา
จำนวนคลินิก	67 แห่ง	สถานที่ที่น่าสนใจ	วัดพระธาตุจอมทอง วัดศรีโคมคำ(วัดพระเจ้าตนหลวง) วัดนาลโย
จำนวนธนาคารพาณิชย์	23 แห่ง		น้ำตกจำปาทอง อุทยานแห่งชาติภูซาง กวีานพะเยา หอวัฒนธรรมนิทัศน์

ข้อมูลพื้นฐาน

รหัส	อำเภอ	จำนวน				ระยะทาง		จำนวนเนื้อที่ (ตร.กม.)	จำนวนประชากร			จำนวนครัวเรือนประกอบอาชีพเกษตร	เนื้อที่ทำการเกษตร		ข้อมูลอุตสาหกรรม		
		ตำบล	หมู่บ้าน	อบต.	เทศบาล	จากที่ตั้งจังหวัดถึงที่ตั้งอำเภอ (กม.)	รวม		ชาย	หญิง	% ของเนื้อที่จังหวัด		จำนวน		ทุน (ล้านบาท)		
													ไร่	จังหวัด		โรงงาน (แห่ง)	แรงงาน (คน)
(1)	(2)	(3)	(4)	(5)	(6)	(7)	(8)	(9)	(10)	(11)	(12)	(13)	(14)	(15)	(16)	(17)	
01	เมืองพะเยา	15	54	4	10	-	1,055.92	126,909	60,965	65,944	14,474	198,962.45	4.86	167	2,706	1,049,427,628	
02	จุน	7	33	3	4	48	571.23	51,360	24,862	26,498	8,091	178,011.58	4.35	40	219	227,910,000	
03	เชียงคำ	10	106	8	3	76	784.06	76,618	38,120	38,498	12,212	228,537.24	5.58	63	632	467,091,141	
04	เชียงม่วน	3	22	2	1	117	722.86	19,288	9,734	9,554	3,980	76,913.13	1.88	9	269	100,372,000	
05	ดอกคำใต้	12	72	7	4	12	823.29	70,686	35,121	35,565	12,099	292,247.52	7.14	61	362	294,065,829	
06	ปง	7	70	6	3	79	1,783.45	53,711	26,454	27,257	8,875	202,451.59	4.95	13	263	85,350,800	
07	แม่ใจ	6	20	2	5	24	300.76	35,094	17,268	17,826	5,937	102,905.81	2.51	64	532	423,869,086	
08	กุซาง	5	47	4	1	91	293.49	31,500	15,821	15,679	5,266	77,017.58	1.88	18	234	53,426,178	
09	ภูพานยาว	3	39	3	1	18	213.83	21,954	10,622	11,332	3,676	77,280.84	1.89	22	35	4,472,000	
56	รวมทั้งจังหวัด	68	463	39	32	-	6,548.89	487,120	238,967	248,153	74,610	1,434,327.74	35.04	457	5,252	2,705,984,662	

สาธารณรัฐประชาธิปไตย
ประชาชนลาว

จ.เชียงราย



จ.น่าน

จ.ลำปาง

จ.แพร่



0 6 12 18 24 กม.

จังหวัดพะเยา

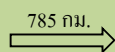
8. จังหวัดเชียงราย



ช้าง พระเจ้าพรหมมหาราช ทรงใช้ช้างเป็นกำลังสำคัญ ในการสร้างบ้านแปงเมือง

คำขวัญ “เหนือสุดในสยาม ชายแดนสามแผ่นดิน ถิ่นวัฒนธรรมล้านนา ล้ำค่าพระธาตุดอยตุง”

ทางหลวงแผ่นดิน : กรุงเทพมหานคร



785 กม.

จ.เชียงราย

จำนวนเนื้อที่	11,678.36 ตร.กม.	ผลิตภัณฑ์จังหวัด	64,571 ล้านบาท
จำนวนประชากร	1,194,933 คน	สาขาการผลิตที่สำคัญของจังหวัด	
ความหนาแน่นของประชากร	102 คน ต่อ ตร.กม.	ลำดับที่ 1.เกษตรกรรม	18,995 ล้านบาท
จำนวนโรงเรียน	743 แห่ง	ลำดับที่ 2.การค้าส่งและค้าปลีก	10,809 ล้านบาท
จำนวนครู	11,171 คน	ลำดับที่ 3.อุตสาหกรรม	7,793 ล้านบาท
จำนวนนักเรียน	230,093 คน	จำนวนโทรศัพท์ที่มี	121,814 เลขหมาย
จำนวนวัด	903 วัด	จำนวนโทรศัพท์ที่มีผู้เช่า	79,197 เลขหมาย
จำนวนพระภิกษุ / สามเณร	3,168 / 3,706 รูป	จำนวนเนื้อที่ป่าไม้	5,176.08 ตร.กม.
จำนวนผู้แทนราษฎร	8 คน	ทรัพยากร	บอลเคลย์ หินปูน ดินเหนียวสี เมงกานีส โลหกรรม
จำนวนโรงแรม / ห้องพัก	199 / 7,518 แห่ง / ห้อง	พืชที่สำคัญ	ข้าวนาปี ข้าวนาปรัง ข้าวโพดเลี้ยงสัตว์ ถั่วเหลือง ถั่วลิสง ปาล์มน้ำมัน
จำนวนโรงพยาบาล / สถานิอนามัย	19 / 211 แห่ง	อาชีพที่สำคัญ	ทำนา ทำไร่ข้าวโพด ปลูก ถั่วลิสง ทำสวนผลไม้ สวนผักเมืองหนาว
จำนวนคลินิก	468 แห่ง	สถานที่ที่น่าสนใจ	วัดพระสิงห์ วัดพระแก้ว พระตำหนักดอยตุง สวนแม่ฟ้าหลวง วัดร่องขุน
จำนวนธนาคารพาณิชย์	68 แห่ง		วนอุทยานภูชี้ฟ้า พิพิธภัณฑสถานแห่งชาติเชียงแสน สามเหลี่ยมทองคำ

ข้อมูลพื้นฐาน

รหัส	อำเภอ	จำนวน				ระยะทาง		จำนวนประชากร			จำนวน ครัวเรือน ประกอบ อาชีพ การ เกษตร	เนื้อที่ ทำการเกษตร		ข้อมูลอุตสาหกรรม		
		ตำบล	หมู่บ้าน	อบต.	เทศบาล	จากที่ตั้ง จังหวัด ถึงที่ตั้ง อำเภอ (กม.)	จำนวน เนื้อที่ (ตร.กม.)	รวม	ชาย	หญิง		เนื้อที่ (ไร่)	% ของเนื้อที่ จังหวัด	จำนวน โรงงาน (แห่ง)	แรงงาน (คน)	ทุน (ล้านบาท)
(1)	(2)	(3)	(4)	(5)	(6)	(7)	(8)	(9)	(10)	(11)	(12)	(13)	(14)	(15)	(16)	(17)
01	เมืองเข็ญราย	16	154	11	5	-	1,216.08	222,233	107,014	115,219	21,756	293,805.01	4.03	409	3,013	2,343,006,912
02	เวียงชัย	5	75	5	1	12	258.77	43,937	21,691	22,246	5,987	137,004.88	1.88	96	412	313,247,700
03	เข็ญของ	7	66	4	4	145	836.90	62,242	31,158	31,084	8,180	260,514.07	3.57	59	264	298,030,592
04	เท็ง	10	94	8	5	64	821.00	83,902	41,872	42,030	12,106	333,601.17	4.57	129	691	334,491,200
05	พาน	15	232	15	1	47	1,023.00	117,915	58,296	59,619	16,645	282,094.88	3.86	224	1,262	498,966,575
06	ป่าแดด	5	20	2	3	52	333.30	26,349	13,187	13,162	6,315	85,805.13	1.18	51	221	175,973,645
07	แม่จัน	11	62	6	7	28	790.97	99,169	48,173	50,996	10,228	166,534.00	2.28	186	1,329	876,641,003
08	เข็ญแสน	6	70	6	1	60	554.00	57,350	28,098	29,252	6,614	143,333.94	1.96	85	347	278,416,448
09	แม่สาย	8	62	6	4	63	285.00	84,830	40,521	44,309	7,113	122,170.81	1.67	152	1,948	604,771,568
10	แม่สรวย	7	105	6	3	50	1,428.61	79,485	40,266	39,219	11,254	239,717.25	3.28	92	529	244,466,372
11	เวียงป่าเป้า	7	60	5	4	91	1,217.00	67,121	33,585	33,536	10,378	162,709.96	2.23	132	742	769,791,175
12	พญาเม็งราย	5	39	3	3	48	620.00	41,930	21,047	20,883	6,754	157,025.16	2.15	36	68	13,276,000
13	เวียงแก่น	4	20	-	3	150	526.00	30,860	15,713	15,147	3,755	109,052.49	1.49	4	110	11,701,000
14	ขุนตาล	3	20	1	3	63	234.00	32,551	16,171	16,380	4,694	76,434.21	1.05	23	79	25,232,700
15	แม่ฟ้าหลวง	4	76	4	-	65	641.40	68,955	34,147	34,808	11,082	132,746.17	1.82	12	148	38,350,000
16	แม่ลาว	5	40	4	3	25	406.00	30,457	14,933	15,524	5,730	60,003.27	0.82	86	896	540,755,400
17	เวียงเข็ญรุ่ง	3	43	3	1	45	263.33	26,646	13,326	13,320	3,663	85,671.54	1.17	50	97	20,753,000
18	คอยหลวง	3	33	3	-	40	223.00	19,001	9,652	9,349	3,295	76,667.43	1.05	19	89	15,740,000
57	รวมทั้งจังหวัด	124	1,271	92	51	-	11,678.36	1,194,933	588,850	606,083	155,549	2,924,891.37	40.07	1,845	12,245	7,403,611,290

9. จังหวัดแม่ฮ่องสอน



ช้างอาบน้ำ การฝึกช้างป่าให้รู้จักการบังคับบัญชาในการรบ และงานด้านต่างๆ นับเป็นความเชี่ยวชาญของชาวเมืองมาแต่โบราณ และเหตุที่เรียกว่าแม่ฮ่องสอนนั้น ก็เพราะได้ตั้งคอกฝึกสอนช้างป่า

คำขวัญ “ หมอกสามฤดู กองมูเสียดฟ้า ป่าเขียวขจี ผู้คนดี ประเพณีงาม ลือนามถิ่นบัวตอง ”

ทางหลวงแผ่นดิน : กรุงเทพมหานคร

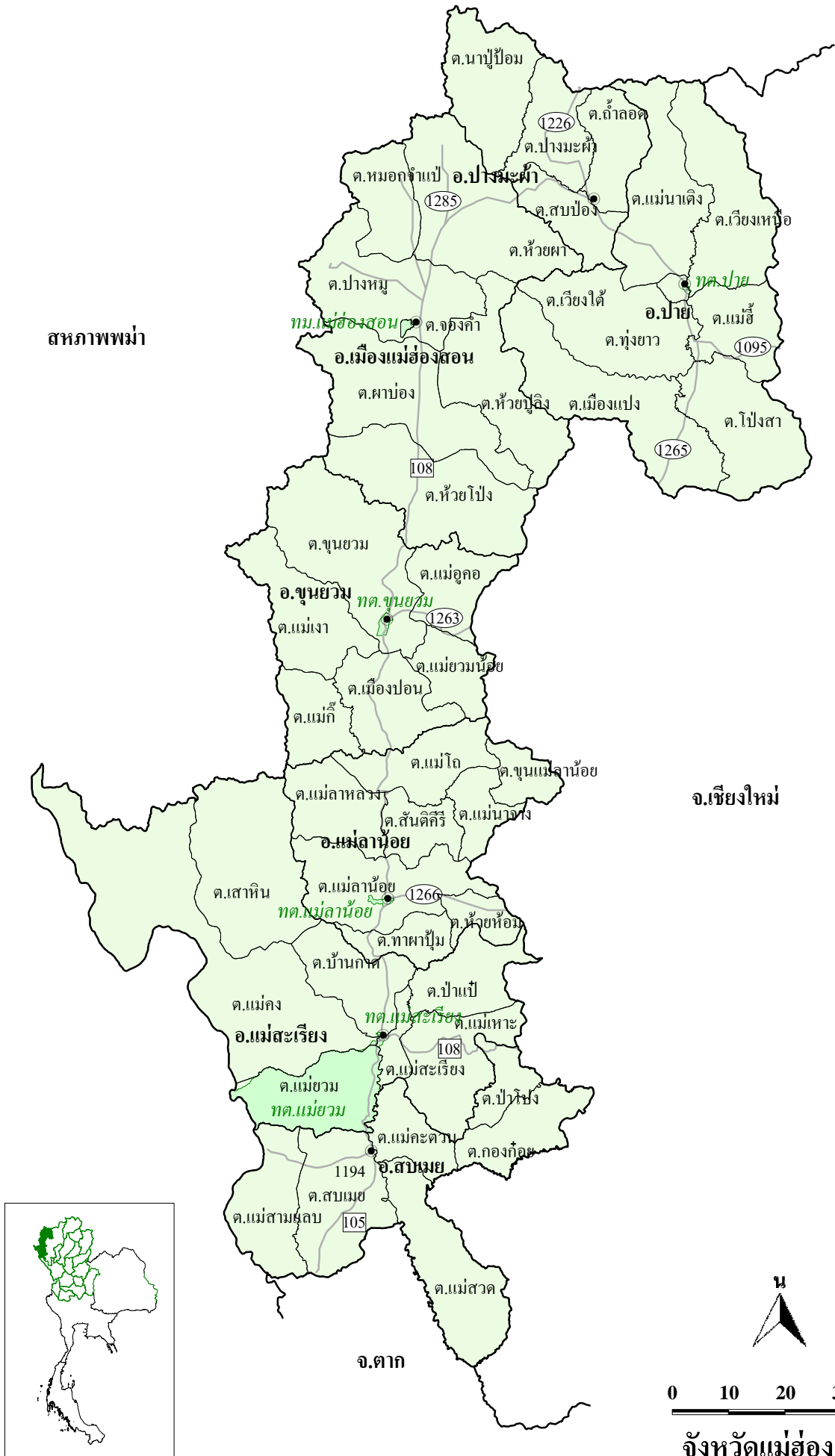
924 กม. →

จ.แม่ฮ่องสอน

จำนวนเนื้อที่	12,681.28 ตร.กม.	ผลิตภัณฑ์จังหวัด	10,505 ล้านบาท
จำนวนประชากร	241,847 คน	สาขาการผลิตที่สำคัญของจังหวัด	
ความหนาแน่นของประชากร	19 คน ต่อ ตร.กม.	ลำดับที่ 1.เกษตรกรรม	3,594 ล้านบาท
จำนวนโรงเรียน	357 แห่ง	ลำดับที่ 2.การค้าส่งและค้าปลีก	1,383 ล้านบาท
จำนวนครู	2,363 คน	ลำดับที่ 3.การศึกษา	1,124 ล้านบาท
จำนวนนักเรียน	88,278 คน	จำนวนโทรศัพท์ที่มี	17,203 เลขหมาย
จำนวนวัด	132 วัด	จำนวนโทรศัพท์ที่มีผู้เช่า	10,133 เลขหมาย
จำนวนพระภิกษุ / สามเณร	515 / 408 รูป	จำนวนเนื้อที่ป่าไม้	11,243.10 ตร.กม.
จำนวนผู้แทนราษฎร	2 คน	ทรัพยากร	ฟลูออไรด์
จำนวนโรงแรม / ห้องพัก	153 / 2,337 แห่ง / ห้อง	พืชที่สำคัญ	ข้าวเหนียว ข้าวนาปรัง ข้าวโพดเลี้ยงสัตว์ ถั่วเหลือง ถั่วลิสง กาแฟ ยางพารา
จำนวนโรงพยาบาล / สถานีอนามัย	7 / 71 แห่ง	อาชีพที่สำคัญ	ทำนา ปลูกพืชไร่ ปลูกผัก ปลูกผลไม้
จำนวนคลินิค	18 แห่ง	สถานที่ที่น่าสนใจ	วัดพระธาตุดอยกองมู วัดจองคำ วัดจองกลาง วัดหัวเวียง ดอยแม่หะ
จำนวนธนาคารพาณิชย์	14 แห่ง		ทุ่งบัวตอง อุทยานแห่งชาติสาละวิน อุทยานแห่งชาติห้วยน้ำดัง

ข้อมูลพื้นฐาน

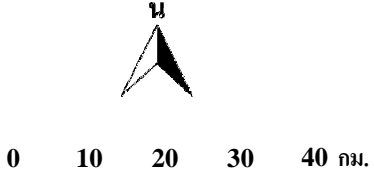
รหัส	อำเภอ	จำนวน				ระยะทาง จากที่ตั้ง จังหวัด ถึงที่ตั้ง อำเภอ		จำนวน เนื้อที่ (ตร.กม.)	จำนวนประชากร			จำนวน ครัวเรือน ประกอบ อาชีพ การ เกษตร	เนื้อที่ ทำการเกษตร		ข้อมูลอุตสาหกรรม		
		ตำบล	หมู่บ้าน	อบต.	เทศบาล	อำเภอ	กม.		รวม	ชาย	หญิง		เนื้อที่ (ไร่)	% ของเนื้อที่ จังหวัด	จำนวน โรงงาน (แห่ง)	จำนวน แรงงาน (คน)	ทุน (ล้านบาท)
(1)	(2)	(3)	(4)	(5)	(6)	(7)	(8)	(9)	(10)	(11)	(12)	(13)	(14)	(15)	(16)	(17)	
01	เมืองแม่ฮ่องสอน	7	68	6	1	2	2,483.12	52,890	27,190	25,700	6,825	49,842.86	0.63	52	514	315,209,779	
02	ขุนขวม	6	43	6	1	67	1,698.31	21,624	11,183	10,441	5,458	37,582.56	0.47	9	32	8,245,000	
03	ป่าซาง	7	59	7	1	111	2,244.70	29,643	15,301	14,342	6,424	62,735.26	0.79	11	38	374,892,000	
04	แม่สะเรียง	7	63	6	2	164	2,587.43	51,435	26,110	25,325	7,071	59,158.77	0.75	31	225	54,983,000	
05	แม่ลาน้อย	8	65	8	1	134	1,456.65	34,586	17,685	16,901	7,617	67,305.11	0.85	6	30	29,686,000	
06	สบเมย	6	58	6	-	192	1,412.69	33,533	17,215	16,318	5,995	45,914.47	0.58	1	15	85,000	
07	ปางมะผ้า	4	38	4	-	64	798.38	18,136	9,527	8,609	3,559	58,913.67	0.74	2	4	218,000	
58	รวมทั้งจังหวัด	45	394	43	6	-	12,681.28	241,847	124,211	117,636	42,949	381,452.70	4.81	112	858	783,318,779	



สหภาพพม่า

จ.เชียงใหม่

จ.ตาก



จังหวัดแม่ฮ่องสอน

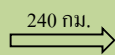
10. จังหวัดนครสวรรค์



วิมานอันเป็นที่สถิตของทวยเทพ บนสรวงสวรรค์ ตามคติทางศาสนาที่เชื่อถือกันมาว่า บนสวรรค์นั้นเป็นที่อยู่ของเหล่าเทพทั้งหลาย และผู้มีบุญมากเท่านั้น จึงจะได้ไปบังเกิดในสวรรค์วิมาน เป็นที่สถิตอย่างสุขสบาย

คำขวัญ “เมืองสี่แคว แห่มังกร พักผ่อนบึงบอระเพ็ด ปลารสเด็ดปากน้ำโพ ”

ทางหลวงแผ่นดิน : กรุงเทพมหานคร

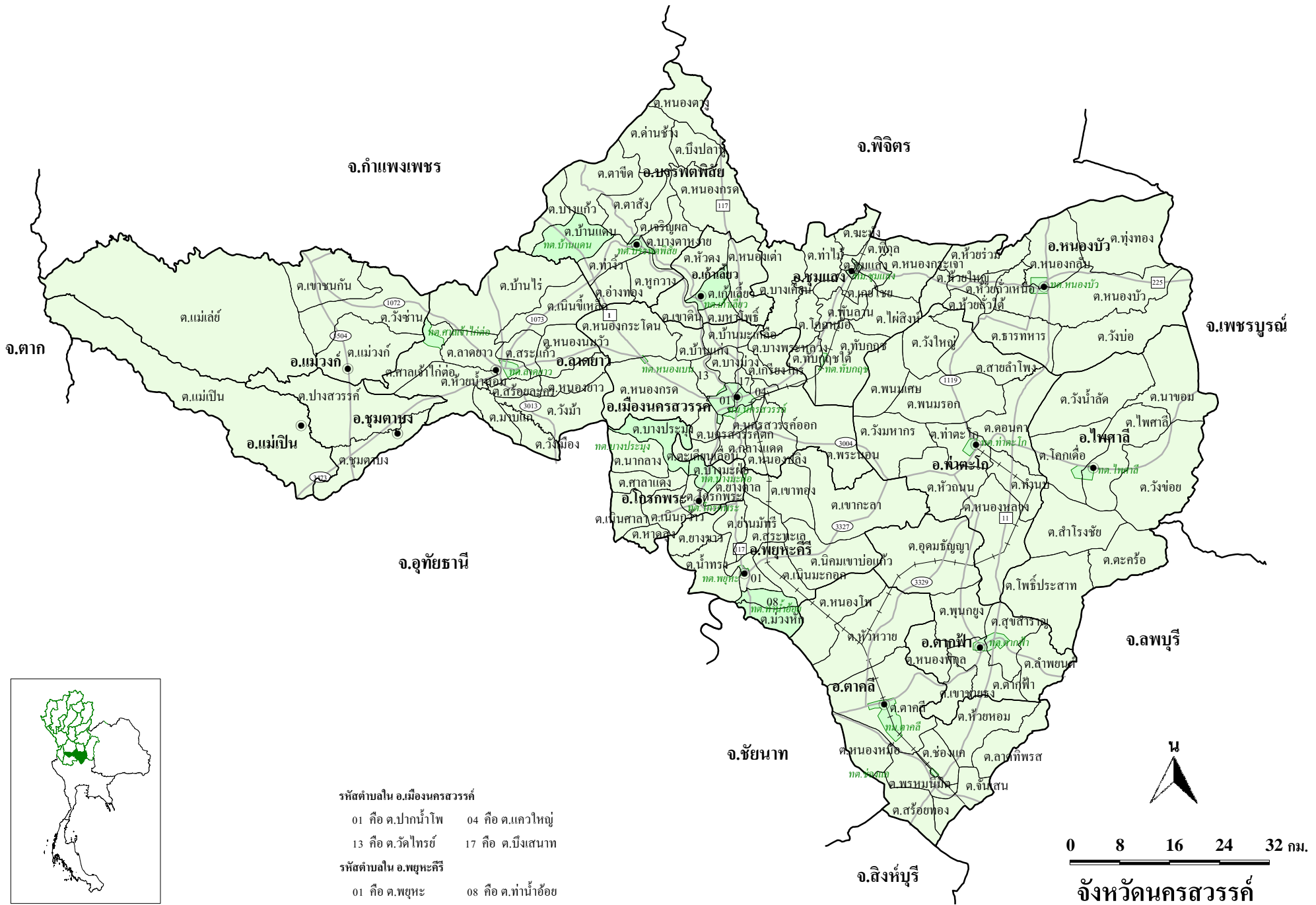


จ.นครสวรรค์

จำนวนเนื้อที่	9,597.69 ตร.กม.	ผลิตภัณฑ์จังหวัด	81,008 ล้านบาท
จำนวนประชากร	1,072,868 คน	สาขาการผลิตที่สำคัญของจังหวัด	
ความหนาแน่นของประชากร	112 คน ต่อ ตร.กม.	ลำดับที่ 1.เกษตรกรรม	24,924 ล้านบาท
จำนวนโรงเรียน	674 แห่ง	ลำดับที่ 2.อุตสาหกรรม	14,802 ล้านบาท
จำนวนครู	10,626 คน	ลำดับที่ 3.การค้าส่งและค้าปลีก	12,919 ล้านบาท
จำนวนนักเรียน	223,715 คน	จำนวนโทรศัพท์ที่มี	104,367 เลขหมาย
จำนวนวัด	721 วัด	จำนวนโทรศัพท์ที่มีผู้เช่า	65,593 เลขหมาย
จำนวนพระภิกษุ / สามเณร	6,089 / 1,137 รูป	จำนวนเนื้อที่ป่าไม้	885.81 ตร.กม.
จำนวนผู้แทนราษฎร	7 คน	ทรัพยากร	แอนไฮโดรท์ หินปูน หินอ่อน หินแกรนิต ใยขี้ม เหล็ก
จำนวนโรงแรม / ห้องพัก	65 / 2,549 แห่ง / ห้อง	พืชที่สำคัญ	ข้าวนาปี ข้าวนาปรัง ข้าวโพดเลี้ยงสัตว์ มันสำปะหลัง อ้อยโรงงาน ยางพารา
จำนวนโรงพยาบาล / สถานีอนามัย	20 / 189 แห่ง	อาชีพที่สำคัญ	ทำนา ทำไร่ ปศุสัตว์ ประมงน้ำจืด เหมืองแร่
จำนวนคลินิก	250 แห่ง	สถานที่ที่น่าสนใจ	ศาลเจ้าพ่อเทพารักษ์-เจ้าแม่ทับทิม อุทยานสวรรค์ บึงบอระเพ็ด ถ้ำบ่อยา
จำนวนธนาคารพาณิชย์	62 แห่ง		วนอุทยานถ้ำเพชร-ถ้ำทอง เขาถ้ำพระ เขาหน่อ-เขาแก้ว ทุ่งหินเทิน

ข้อมูลพื้นฐาน

รหัส	อำเภอ	จำนวน				ระยะทาง		จำนวนประชากร			จำนวน ครัวเรือน ประกอบ อาชีพ การ เกษตร	เนื้อที่ ทำการเกษตร		ข้อมูลอุตสาหกรรม		
		ตำบล	หมู่บ้าน	อบต.	เทศบาล	จากที่ตั้ง จังหวัด ถึงที่ตั้ง อำเภอ (กม.)	จำนวน เนื้อที่ (ตร.กม.)	รวม	ชาย	หญิง		เนื้อที่ (ไร่)	% ของเนื้อที่ จังหวัด	จำนวน โรงงาน (แห่ง)	แรงงาน (คน)	ทุน (ล้านบาท)
(1)	(2)	(3)	(4)	(5)	(6)	(7)	(8)	(9)	(10)	(11)	(12)	(13)	(14)	(15)	(16)	(17)
01	เมืองนครสวรรค์	17	171	16	2	4	748.27	240,555	116,062	124,493	10,998	275,828.37	4.60	477	8,189	5,510,806,346
02	โกรกพระ	9	51	7	3	16	297.19	36,027	17,624	18,403	3,815	125,377.88	2.09	34	477	698,118,000
03	ชุมแสง	12	125	11	2	40	716.73	66,506	32,289	34,217	8,345	317,492.15	5.29	46	273	367,948,240
04	หนองบัว	9	106	9	1	70	819.51	70,172	34,555	35,617	7,724	417,991.10	6.97	114	1,034	1,717,357,549
05	บรรพตพิสัย	13	108	12	2	45	909.90	87,476	42,912	44,564	11,191	428,423.51	7.14	122	682	933,306,200
06	เก้าเลี้ยว	5	38	4	1	20	256.71	34,933	17,169	17,764	3,560	127,170.91	2.12	22	588	499,100,560
07	ตากถ้ำ	10	125	10	2	68	854.06	113,005	55,923	57,082	7,727	341,928.24	5.70	168	3,841	14,643,686,327
08	ท่าตะโก	10	111	10	1	48	607.23	67,642	33,015	34,627	9,593	474,817.05	7.92	89	568	712,604,900
09	ไพศาลี	8	100	8	1	75	979.46	71,568	35,500	36,068	10,133	454,287.47	7.57	63	278	326,021,000
10	พยุหะคีรี	11	105	9	2	30	740.79	62,320	30,170	32,150	6,448	258,504.21	4.31	116	1,722	1,773,914,288
11	ลาดยาว	12	148	12	1	40	691.10	90,217	44,356	45,861	9,293	456,740.25	7.61	178	3,521	1,149,312,493
12	ตากฟ้า	7	76	7	1	70	570.69	40,640	20,017	20,623	4,537	203,716.70	3.40	44	762	431,571,366
13	แม่วงก์	4	66	4	1	70	766.81	52,816	26,606	26,210	6,531	306,126.69	5.10	28	158	989,917,000
14	แม่เปิน	1	24	1	-	80	260.20	20,259	10,304	9,955	2,267	101,523.74	1.69	6	19	38,060,000
15	ชุมตาบง	2	23	2	-	72	379.04	18,732	9,382	9,350	2,097	76,572.86	1.28	6	18	15,000,000
60	รวมทั้งจังหวัด	130	1,377	122	20	-	9,597.69	1,072,868	525,884	546,984	104,259	4,366,501.13	72.79	1,513	22,130	29,806,724,269



11. จังหวัดอุทัยธานี



เขาสะแกกรัง อยู่หลังพลับพลาจตุรมุข บนยอดเขาประดิษฐานพระบรมรูปพระบรมชนกนาถ (นายทองดี) พระราชบิดาของพระบาทสมเด็จพระพุทธยอดฟ้าจุฬาโลกมหาราช ด้วยมีหลักฐานจากจดหมายเหตุว่า บ้านสะแกกรังอันเป็นที่ตั้งของจังหวัดอุทัยธานี เป็นบ้านเกิดของพระองค์

คำขวัญ “อุทัยธานี เมืองพระชนกจักรี ปลาแรดรสดี ประเพณีเทโว ส้มโอบ้านน้ำตก

มรดกโลกห้วยขาแข้ง แหล่งต้นน้ำสะแกกรัง ตลาดนัดดังโคกระบือ”

ทางหลวงแผ่นดิน : กรุงเทพมหานคร

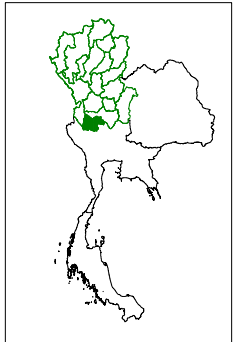
222 กม. →

จ.อุทัยธานี

จำนวนเนื้อที่	6,730.25 ตร.กม.	ผลิตภัณฑ์จังหวัด	21,107 ล้านบาท
จำนวนประชากร	327,871 คน	สาขาการผลิตที่สำคัญของจังหวัด	
ความหนาแน่นของประชากร	49 คน ต่อ ตร.กม.	ลำดับที่ 1.เกษตรกรรม	8,145 ล้านบาท
จำนวนโรงเรียน	281 แห่ง	ลำดับที่ 2.การค้าส่งและค้าปลีก	3,529 ล้านบาท
จำนวนครู	3,188 คน	ลำดับที่ 3.อุตสาหกรรม	2,122 ล้านบาท
จำนวนนักเรียน	75,712 คน	จำนวนโทรศัพท์ที่มี	26,251 เลขหมาย
จำนวนวัด	295 วัด	จำนวนโทรศัพท์ที่มีผู้เช่า	15,150 เลขหมาย
จำนวนพระภิกษุ / สามเณร	1,704 / 208 รูป	จำนวนเนื้อที่ป่าไม้	3,475.52 ตร.กม.
จำนวนผู้แทนราษฎร	2 คน	ทรัพยากร	ดินขาว หินปูน เหล็ก หินอ่อน หินแกรนิต ดินบุก
จำนวนโรงแรม / ห้องพัก	12 / 784 แห่ง / ห้อง	พืชที่สำคัญ	ข้าวเหนียว ข้าวปรัง ข้าวโพดเลี้ยงสัตว์ มันสำปะหลัง อ้อยโรงงาน ยางพารา
จำนวนโรงพยาบาล / สถานีอนามัย	8 / 89 แห่ง	อาชีพที่สำคัญ	ทำนา ทำไร่ เลี้ยงสัตว์ ประมงน้ำจืด เหมืองแร่ ป่าไม้
จำนวนคลินิค	64 แห่ง	สถานที่ที่น่าสนใจ	วัดจันทาราม(วัดท่าซุง) ถ้ำเขาส่องชัย สวนป่าห้วยระบ้า น้ำตกหินลาด
จำนวนธนาคารพาณิชย์	12 แห่ง		เขาปฐวี พระปรางค์วัดแจ้ง รอยพระพุทธรูปบนยอดเขาสะแกกรัง

ข้อมูลพื้นฐาน

รหัส	อำเภอ	จำนวน				ระยะทาง		จำนวนประชากร			จำนวนครัวเรือนประกอบอาชีพเกษตร	เนื้อที่ทำการเกษตร		ข้อมูลอุตสาหกรรม		
		ตำบล	หมู่บ้าน	อบต.	เทศบาล	จากที่ตั้งจังหวัดถึงที่ตั้งอำเภอ (กม.)	จำนวนเนื้อที่ (ตร.กม.)	รวม	ชาย	หญิง		เนื้อที่ (ไร่)	% ของเนื้อที่จังหวัด	จำนวน		ทุน (ล้านบาท)
														โรงงาน (แห่ง)	แรงงาน (คน)	
(1)	(2)	(3)	(4)	(5)	(6)	(7)	(8)	(9)	(10)	(11)	(12)	(13)	(14)	(15)	(16)	(17)
01	เมืองอุทัยธานี	14	80	8	2	2	250.10	52,001	24,980	27,021	4,368	100,693.17	2.39	74	461	458,596,300
02	ทัพทัน	10	39	4	3	19	323.63	38,709	18,914	19,795	6,795	228,312.46	5.43	31	116	93,775,500
03	สว่างอารมณ์	5	47	3	3	32	341.44	31,542	15,734	15,808	3,945	188,968.56	4.49	31	122	65,367,000
04	หนองฉาง	10	90	8	2	22	341.18	44,309	21,511	22,798	5,095	160,819.11	3.82	45	1,475	505,380,744
05	หนองขาหย่าง	9	53	5	1	10	347.78	16,173	7,748	8,425	2,228	67,915.38	1.61	21	155	85,263,500
06	บ้านไร่	13	136	12	2	80	3,621.49	67,372	33,666	33,706	8,832	350,200.43	8.33	63	834	1,118,790,350
07	ลานสัก	6	84	6	1	54	1,080.45	57,870	29,104	28,766	6,591	236,562.85	5.62	52	822	1,096,965,350
08	หัวซด	3	31	3	-	50	424.18	19,895	9,911	9,984	2,405	93,734.86	2.23	14	204	29,644,516
61	รวมทั้งจังหวัด	70	560	49	14	-	6,730.25	327,871	161,568	166,303	40,259	1,427,206.82	33.93	331	4,189	3,453,783,260



รหัสตำบลใน อ.เมืองอุทัยธานี

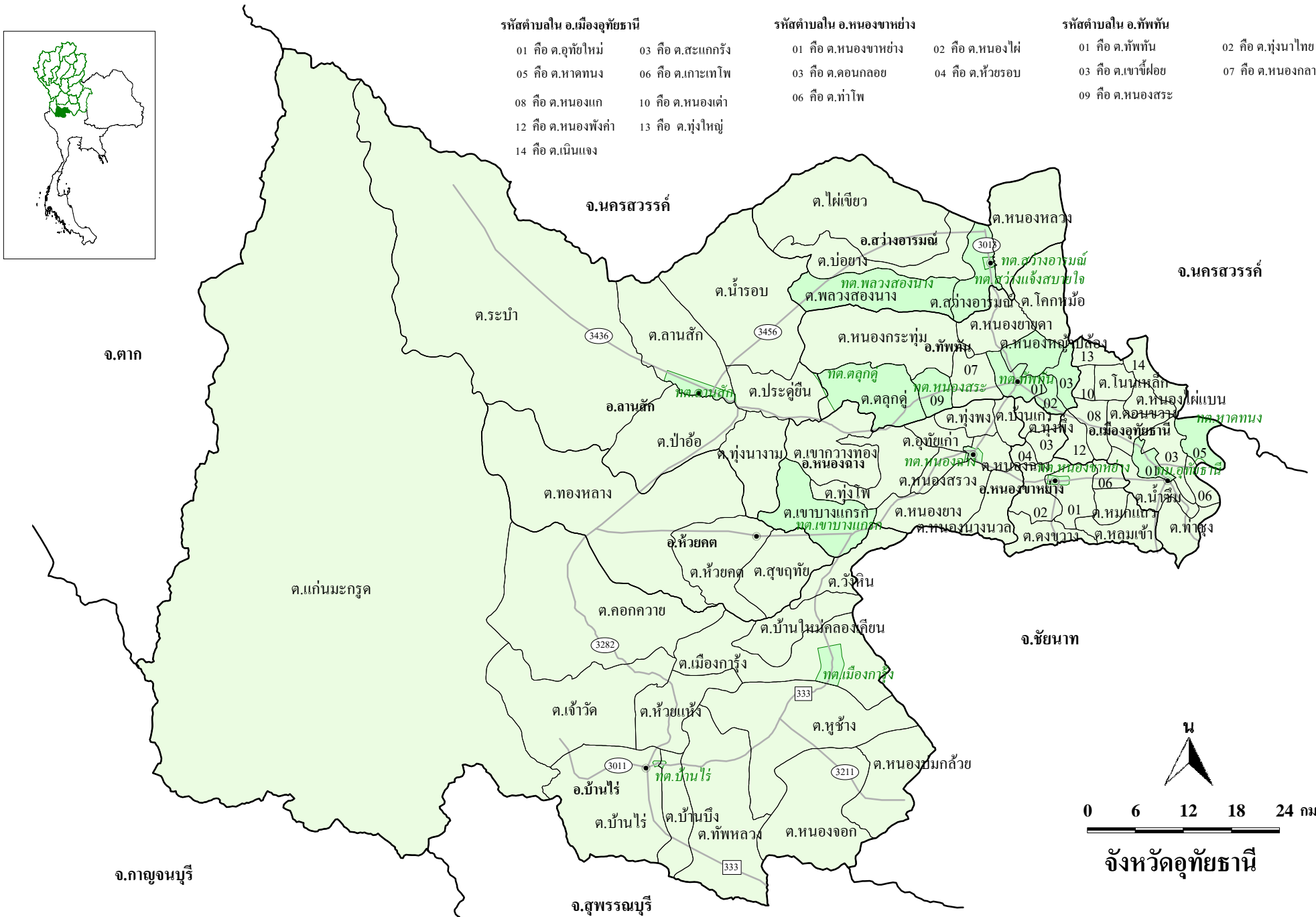
- 01 คือ ต.อุทัยใหม่
- 03 คือ ต.สะแกกรัง
- 05 คือ ต.หาดทอง
- 06 คือ ต.เกาะเทโพ
- 08 คือ ต.หนองแก
- 10 คือ ต.หนองเต่า
- 12 คือ ต.หนองพังค้ำ
- 13 คือ ต.ทุ่งใหญ่
- 14 คือ ต.เนินแจง

รหัสตำบลใน อ.หนองขาหย่าง

- 01 คือ ต.หนองขาหย่าง
- 02 คือ ต.หนองไผ่
- 03 คือ ต.ดอนกลอย
- 04 คือ ต.หัวรอบ
- 06 คือ ต.ท่าโพ

รหัสตำบลใน อ.ทัพทัน

- 01 คือ ต.ทัพทัน
- 02 คือ ต.ทุ่งนาไทย
- 03 คือ ต.เขาน้ำฝ่อ
- 07 คือ ต.หนองกลางดง
- 09 คือ ต.หนองสระ



จังหวัดอุทัยธานี

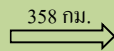
12. จังหวัดกำแพงเพชร



กำแพงเสมา มีเพชรส่องแสงแวววาว หมายถึง เมืองหน้าด่านที่แข็งแกร่งดุจเพชร มีกำแพงเมืองมั่นคงแข็งแรง

คำขวัญ “ กรูพระเครื่อง เมืองคนแกร่ง ศิลาแลงใหญ่ กลัวยี่ไขหวาน น้ำมันลานกระบือ เลื่องลือมรดกโลก ”

ทางหลวงแผ่นดิน : กรุงเทพมหานคร

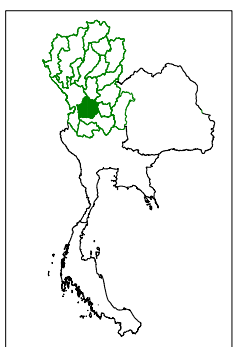


จ.กำแพงเพชร

จำนวนเนื้อที่	8,607.51 ตร.กม.	ผลิตภัณฑ์จังหวัด	79,234 ล้านบาท
จำนวนประชากร	726,846 คน	สาขาการผลิตที่สำคัญของจังหวัด	
ความหนาแน่นของประชากร	84 คน ต่อ ตร.กม.	ลำดับที่ 1.เกษตรกรรม	22,258 ล้านบาท
จำนวนโรงเรียน	488 แห่ง	ลำดับที่ 2.อุตสาหกรรม	17,759 ล้านบาท
จำนวนครู	6,890 คน	ลำดับที่ 3.เหมืองแร่และข่อยหิน	17,085 ล้านบาท
จำนวนนักเรียน	156,619 คน	จำนวนโทรศัพท์ที่มี	48,696 เลขหมาย
จำนวนวัด	450 วัด	จำนวนโทรศัพท์ที่มีผู้เช่า	26,846 เลขหมาย
จำนวนพระภิกษุ / สามเณร	4,207 / 439 รูป	จำนวนเนื้อที่ป่าไม้	2,098.72 ตร.กม.
จำนวนผู้แทนราษฎร	5 คน	ทรัพยากร	หินปูน หินอ่อน
จำนวนโรงแรม / ห้องพัก	24 / 810 แห่ง / ห้อง	พืชที่สำคัญ	ข้าวนาปี ข้าวนาปรัง ข้าวโพดเลี้ยงสัตว์ มันสำปะหลัง อ้อยโรงงาน ยางพารา
จำนวนโรงพยาบาล / สถานเอนามี	13 / 122 แห่ง	อาชีพที่สำคัญ	ทำนา ทำไร่ ทำสวน
จำนวนคลินิก	168 แห่ง	สถานที่ที่น่าสนใจ	อุทยานประวัติศาสตร์กำแพงเพชร อุทยานแห่งชาติแม่วงก์ ศาลพระอศิวาร
จำนวนธนาคารพาณิชย์	23 แห่ง		น้ำตกคลองลาน น้ำตกคลองน้ำไหล บ่อน้ำมันลานกระบือ

ข้อมูลพื้นฐาน

รหัส	อำเภอ	จำนวน				ระยะทาง	จำนวน เนื้อที่ (ตร.กม.)	จำนวนประชากร			จำนวน ครัวเรือน ประกอบ อาชีพ การ เกษตร	เนื้อที่ ทำการเกษตร		ข้อมูลอุตสาหกรรม		
		ตำบล	หมู่บ้าน	อบต.	เทศบาล	จากที่ตั้ง จังหวัด ถึงที่ตั้ง อำเภอ (กม.)		รวม	ชาย	หญิง		เนื้อที่ (ไร่)	% ของเนื้อที่ จังหวัด	จำนวน โรงงาน (แห่ง)	แรงงาน (คน)	ทุน (ล้านบาท)
(1)	(2)	(3)	(4)	(5)	(6)	(7)	(8)	(9)	(10)	(11)	(12)	(13)	(14)	(15)	(16)	(17)
01	เมืองกำแพงเพชร	16	177	13	6	-	1,962.05	211,781	104,276	107,505	17,111	679,567.13	12.63	255	3,488	5,850,171,413
02	ไพศารท	7	71	7	1	42	448.86	51,069	25,467	25,602	5,766	251,307.45	4.67	7	41	56,165,400
03	คลองลาน	4	47	3	1	52	1,140.25	62,755	31,774	30,981	6,335	221,998.21	4.13	39	310	115,023,100
04	ขาณุวรลักษบุรี	11	137	11	2	70	1,143.14	107,046	53,447	53,599	14,096	626,470.58	11.65	102	1,212	1,870,920,101
05	คลองขลุง	10	94	9	4	42	1,185.37	73,384	36,224	37,160	7,249	331,027.81	6.15	72	1,975	11,294,110,920
06	พรานกระต่าย	10	90	8	3	25	781.88	76,874	38,219	38,655	9,742	335,703.15	6.24	52	470	390,386,800
07	ลานกระบือ	7	60	6	2	59	359.09	42,431	21,283	21,148	4,432	174,877.92	3.25	15	165	1,511,023,358
08	ทรายทองวัฒนา	3	21	2	1	53	252.96	23,824	11,944	11,880	2,711	92,614.94	1.72	1	10	430,000
09	ปางศิลาทอง	3	42	3	-	70	480.55	30,309	15,400	14,909	3,888	146,669.82	2.73	19	118	123,755,500
10	บึงสามัคคี	4	35	3	1	90	377.19	19,157	9,641	9,516	2,987	113,835.37	2.12	11	314	91,081,476
11	โกสัมพีนคร	3	43	3	-	28	476.17	28,216	14,117	14,099	3,348	123,024.05	2.29	29	588	335,672,000
62	รวมทั้งจังหวัด	78	817	68	21	-	8,607.51	726,846	361,792	365,054	77,665	3,097,096.43	57.57	602	8,691	21,638,740,068



จังหวัดกำแพงเพชร

13. จังหวัดตาก



สมเด็จพระนเรศวรมหาราช ทรงหลังทัชชียโนทกเหนือแผ่นดิน ประกาศอิสรภาพไม่ยอมขึ้นกับเมืองอังวะ

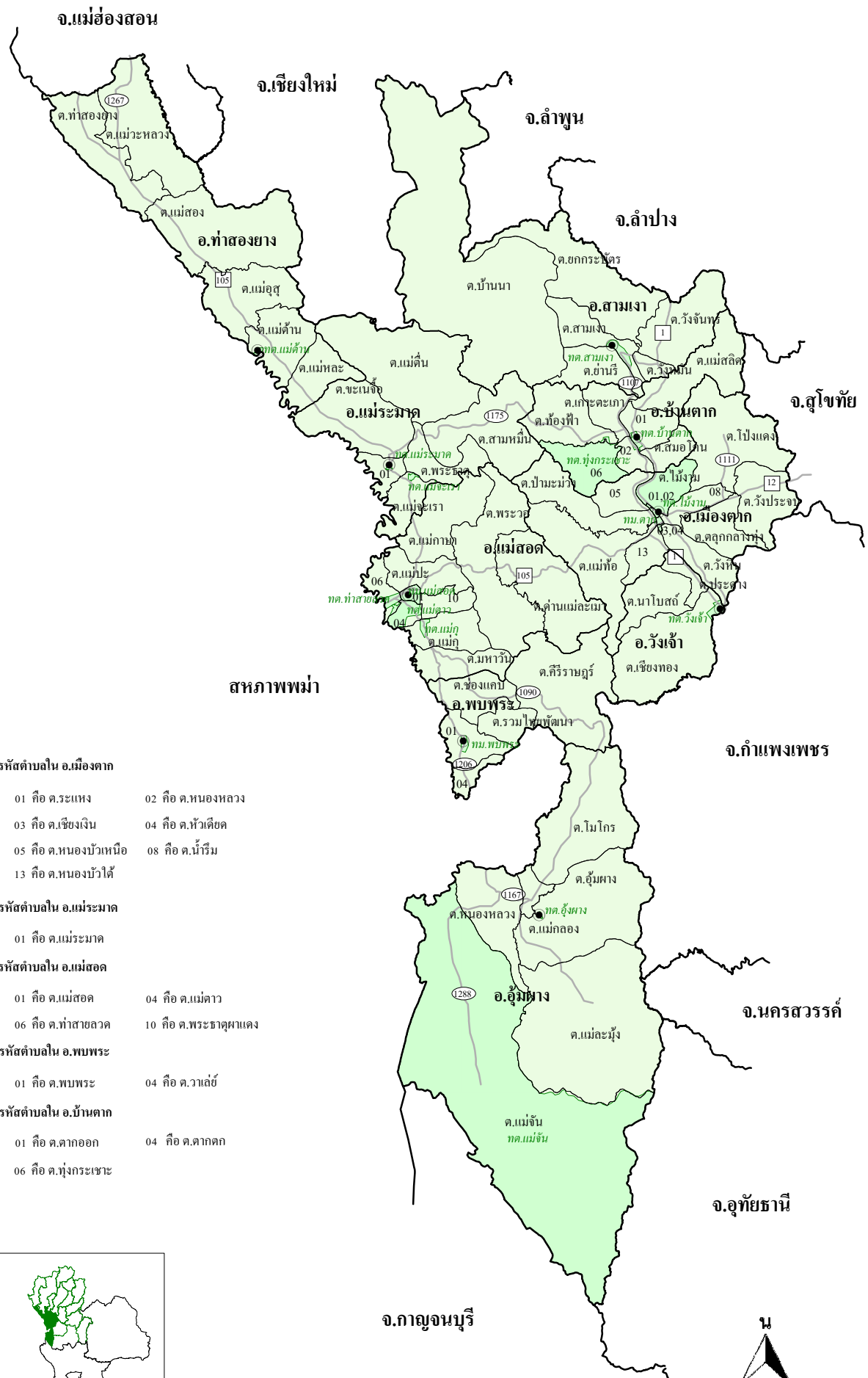
คำขวัญ “ ธรรมชาติน่าыл ภูมิพลเขื่อนใหญ่ พระเจ้าตากเกรียงไกร เมืองไม้และป่างาม ”

ทางหลวงแผ่นดิน : กรุงเทพมหานคร $\xrightarrow{426 \text{ กม.}}$ จ.ตาก

จำนวนเนื้อที่	16,406.66 ตร.กม.	ผลิตภัณฑ์จังหวัด	36,611 ล้านบาท
จำนวนประชากร	519,662 คน	สาขาการผลิตที่สำคัญของจังหวัด	
ความหนาแน่นของประชากร	32 คน ต่อ ตร.กม.	ลำดับที่ 1.เกษตรกรรม	11,202 ล้านบาท
จำนวนโรงเรียน	292 แห่ง	ลำดับที่ 2.อุตสาหกรรม	6,924 ล้านบาท
จำนวนครู	4,185 คน	ลำดับที่ 3.การค้าส่งและค้าปลีก	4,613 ล้านบาท
จำนวนนักเรียน	128,399 คน	จำนวนโทรศัพท์ที่มี	48,352 เลขหมาย
จำนวนวัด	215 วัด	จำนวนโทรศัพท์ที่มีผู้เช่า	29,736 เลขหมาย
จำนวนพระภิกษุ / สามเณร	1,406 / 781 รูป	จำนวนเนื้อที่ป่าไม้	12,636.72 ตร.กม.
จำนวนผู้แทนราษฎร	3 คน	ทรัพยากร	สังกะสี หินปูน หินอ่อน เฟลด์สปาร์ โปแทสเซียม โซเดียม หินแกรนิต
จำนวนโรงแรม / ห้องพัก	54 / 1,745 แห่ง / ห้อง	พืชที่สำคัญ	ข้าวเหนียว ข้าวปรัง ข้าวโพดเลี้ยงสัตว์ มันสำปะหลัง อ้อยโรงงาน กาแฟ
จำนวนโรงพยาบาล / สถานีอนามัย	9 / 114 แห่ง	อาชีพที่สำคัญ	ทำนา ทำไร่ ประมงน้ำจืด ปศุสัตว์
จำนวนคลินิก	103 แห่ง	สถานที่ที่น่าสนใจ	อุทยานแห่งชาติตากสินมหาราช ศาลหลักเมืองสี่มหาราช เจดีย์ยุทธหัตถี
จำนวนธนาคารพาณิชย์	22 แห่ง		เขื่อนภูมิพล น้ำตกทีลอซู อุทยานแห่งชาติปางสีดา

ข้อมูลพื้นฐาน

รหัส	อำเภอ	จำนวน				ระยะทาง		จำนวนประชากร			จำนวน ครัวเรือน ประกอบ	เนื้อที่		ข้อมูลอุตสาหกรรม			
		ตำบล	หมู่บ้าน	อบต.	เทศบาล	จากที่ตั้ง จังหวัด ถึงที่ตั้ง อำเภอ (กม.)	จำนวน เนื้อที่ (ตร.กม.)	รวม	ชาย	หญิง		อาชีพ การ เกษตร	เนื้อที่ (ไร่)	% ของเนื้อที่ จังหวัด	จำนวน		ทุน (ล้านบาท)
															โรงงาน (แห่ง)	แรงงาน (คน)	
(1)	(2)	(3)	(4)	(5)	(6)	(7)	(8)	(9)	(10)	(11)	(12)	(13)	(14)	(15)	(16)	(17)	
01	เมืองตาก	14	95	9	2	-	1,599.36	106,297	52,605	53,692	8,394	233,658.41	2.28	141	2,363	3,480,193,349	
02	บ้านตาก	7	62	6	2	22	992.50	38,286	19,121	19,165	5,070	82,534.37	0.80	33	897	806,204,000	
03	สามเงา	6	43	6	1	56	2,771.93	32,367	15,976	16,391	3,719	67,967.83	0.66	10	690	3,572,387,935	
04	แม่ระมาด	6	56	6	2	135	1,475.54	47,637	24,294	23,343	6,877	227,522.31	2.22	15	527	48,284,000	
05	ท่าสองยาง	6	67	6	1	170	1,920.39	59,572	30,855	28,717	7,721	130,006.49	1.27	7	89	26,563,970	
06	แม่สอด	10	81	8	4	86	1,986.12	119,125	60,803	58,322	9,029	337,634.80	3.29	327	44,508	4,355,549,227	
07	พบพระ	5	54	5	1	120	1,006.54	59,109	30,452	28,657	6,862	223,675.33	2.18	19	142	65,421,852	
08	อุ้มผาง	6	24	3	2	251	4,325.38	26,862	14,113	12,749	3,152	151,687.21	1.48	6	38	33,279,225	
09	วังเจ้า	3	27	3	1	38	328.90	30,407	15,333	15,074	3,008	127,149.67	1.24	26	371	165,335,600	
63	รวมทั้งจังหวัด	63	509	52	16	-	16,406.66	519,662	263,552	256,110	53,832	1,581,836.42	15.43	584	49,625	12,553,219,158	



รหัสตำบลใน อ.เมืองตาก

- | | |
|-----------------------|--------------------|
| 01 คือ ค.ระแหง | 02 คือ ค.หนองหลวง |
| 03 คือ ค.เชียงเงิน | 04 คือ ค.หัวเตี้ยค |
| 05 คือ ค.หนองบัวเหนือ | 08 คือ ค.น้ำร้อน |
| 13 คือ ค.หนองบัวใต้ | |

รหัสตำบลใน อ.แม่ระมาด

- | |
|-------------------|
| 01 คือ ค.แม่ระมาด |
|-------------------|

รหัสตำบลใน อ.แม่สอด

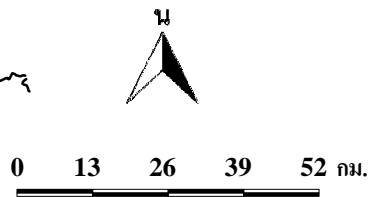
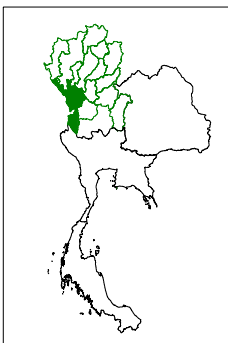
- | | |
|--------------------|-----------------------|
| 01 คือ ค.แม่สอด | 04 คือ ค.แม่ตาว |
| 06 คือ ค.ท่าสายลวด | 10 คือ ค.พระธาตุผาแดง |

รหัสตำบลใน อ.พบพระ

- | | |
|----------------|------------------|
| 01 คือ ค.พบพระ | 04 คือ ค.วาเล่ย์ |
|----------------|------------------|

รหัสตำบลใน อ.บ้านตาก

- | | |
|----------------------|----------------|
| 01 คือ ค.ตากออก | 04 คือ ค.ตากตก |
| 06 คือ ค.ทุ่งกระเซาะ | |



จังหวัดตาก

14. จังหวัดสุโขทัย



พ่อขุนรามคำแหงมหาราช พระมหากษัตริย์แห่งราชวงศ์พระร่วง ทรงประทับบนพระแท่นมิ่งคิลาอาสน์

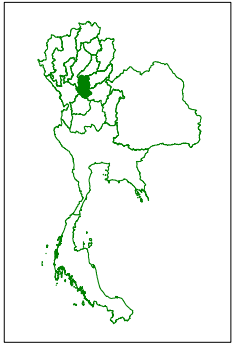
คำขวัญ “ มรดกโลกล้ำเลิศ กำเนิดลายสือไทย เล่นไฟลอยกระทง ดำรงพุทธศาสนา งามตาผ้าตีนจก
ตั้งโลกทองโบราณ สักการแม่ย่าพ่อขุน รุ่งอรุณแห่งความสุข ”

ทางหลวงแผ่นดิน : กรุงเทพมหานคร $\xrightarrow{427 \text{ กม.}}$ จ.สุโขทัย

จำนวนเนื้อที่	6,596.08 ตร.กม.	ผลิตภัณฑ์จังหวัด	34,040 ล้านบาท
จำนวนประชากร	602,813 คน	สาขาการผลิตที่สำคัญของจังหวัด	
ความหนาแน่นของประชากร	91 คน ต่อ ตร.กม.	ลำดับที่ 1.เกษตรกรรม	12,725 ล้านบาท
จำนวนโรงเรียน	385 แห่ง	ลำดับที่ 2.การค้าส่งและค้าปลีก	5,988 ล้านบาท
จำนวนครู	5,301 คน	ลำดับที่ 3.การศึกษา	3,441 ล้านบาท
จำนวนนักเรียน	125,839 คน	จำนวนโทรศัพท์ที่มี	45,536 เลขหมาย
จำนวนวัด	317 วัด	จำนวนโทรศัพท์ที่มีผู้เช่า	28,152 เลขหมาย
จำนวนพระภิกษุ / สามเณร	3,009 / 390 รูป	จำนวนเนื้อที่ป่าไม้	2,254.00 ตร.กม.
จำนวนผู้แทนราษฎร	4 คน	ทรัพยากร	หินปูน หินอ่อน ทองคำ พลวง แมงกานีส ฟลูออไรด์
จำนวนโรงแรม / ห้องพัก	25 / 1,072 แห่ง / ห้อง	พืชที่สำคัญ	ข้าวนาปี ข้าวนาปรัง ข้าวโพดเลี้ยงสัตว์ ถั่วเหลือง ถั่วลิสง ยางพารา หอมแดง
จำนวนโรงพยาบาล / สถานีอนามัย	12 / 118 แห่ง	อาชีพที่สำคัญ	ทำนา ทำไร่ ป่าไม้ ประมงน้ำจืด เลี้ยงสัตว์
จำนวนคลินิก	137 แห่ง	สถานที่ที่น่าสนใจ	วัดพระศรีรัตนมหาธาตุ วัดศรีชุม อนุสาวรีย์พ่อขุนรามคำแหง ศาลพระแม่ย่า
จำนวนธนาคารพาณิชย์	23 แห่ง		อุทยานประวัติศาสตร์ศรีสัชนาลัย กำแพงเมืองเก่า

ข้อมูลพื้นฐาน

รหัส	อำเภอ	จำนวน				ระยะทาง		จำนวนประชากร			จำนวน ครัวเรือน ประกอบ อาชีพ การ เกษตร	เนื้อที่ ทำการเกษตร		ข้อมูลอุตสาหกรรม		
		ตำบล	หมู่บ้าน	อบต.	เทศบาล	จากที่ตั้ง จังหวัด ถึงที่ตั้ง อำเภอ (กม.)	จำนวน เนื้อที่ (ตร.กม.)	รวม	ชาย	หญิง		เนื้อที่ (ไร่)	% ของเนื้อที่ จังหวัด	จำนวน โรงงาน (แห่ง)	แรงงาน (คน)	ทุน (ล้านบาท)
(1)	(2)	(3)	(4)	(5)	(6)	(7)	(8)	(9)	(10)	(11)	(12)	(13)	(14)	(15)	(16)	(17)
01	เมืองสุโขทัย	10	72	8	4	1	581.47	106,178	50,989	55,189	9,318	274,711.54	6.66	202	2,053	1,238,848,500
02	บ้านด่านลานหอย	7	57	6	2	28	1,018.11	46,282	23,344	22,938	6,785	211,805.66	5.14	19	170	85,561,000
03	คีรีมาศ	10	85	9	2	22	521.89	56,533	27,850	28,683	8,808	267,885.32	6.50	31	542	60,210,400
04	กงไกรลาศ	11	106	10	1	21	502.38	64,081	31,340	32,741	9,516	338,925.93	8.22	45	417	666,848,144
05	ศรีสัชนาลัย	11	110	8	2	67	2,050.51	93,654	45,980	47,674	14,231	372,084.19	9.03	61	505	147,577,248
06	ศรีสำโรง	13	110	12	1	20	565.73	72,377	34,823	37,554	10,068	232,516.76	5.64	52	523	942,191,000
07	สวรรคโลก	14	90	10	3	38	586.19	86,858	42,155	44,703	13,004	309,849.05	7.52	103	1,813	604,905,500
08	ศรีนคร	5	47	5	1	54	199.87	26,888	13,041	13,847	4,493	114,899.87	2.79	18	194	65,438,500
09	ทุ่งเสลี่ยม	5	46	4	2	68	569.93	49,962	24,754	25,208	5,769	118,025.28	2.86	46	429	196,250,752
64	รวมทั้งจังหวัด	86	723	72	18	-	6,596.08	602,813	294,276	308,537	81,992	2,240,703.60	54.35	577	6,646	4,007,831,044



รหัสตำบลใน อ.เมืองสุโขทัย

01 คือ ต.ธานี

รหัสตำบลใน อ.สวรรคโลก

01 คือ ต.เมืองสวรรคโลก

04 คือ ต.วังพิณพาทย์

05 คือ ต.วังไม้ขอน

รหัสตำบลใน อ.กงไกรลาศ

02 คือ ต.บ้านกร่าง

รหัสตำบลใน อ.ศรีสำโรง

01 คือ ต.คลองศาล

05 คือ ต.วังทอง



0 7 14 21 28 กม.

จังหวัดสุโขทัย

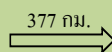
15. จังหวัดพิษณุโลก



พระพุทธชินราช ในราวพุทธศักราช 1905 สมัยพระมหาธรรมราชาที่ 1 (ลิไท) ได้ก่อสร้างพระพุทธชินราช ลักษณะงดงามมาก และถือว่าเป็นพระพุทธรูปคู่บ้านคู่เมืองของจังหวัดพิษณุโลก และสวยงามที่สุดในประเทศไทย ประดิษฐาน ณ วัดพระศรีรัตนมหาธาตุ วรมหาวิหาร

คำขวัญ “ พระพุทธชินราชงามเลิศ ถิ่นกำเนิดพระนเรศวร สองฝั่งน่านล้วนเรือนแพ
หวานจ้ำแท้กล้วยตาก ถ้ำและน้ำตกหลากตระการตา ”

ทางหลวงแผ่นดิน : กรุงเทพมหานคร

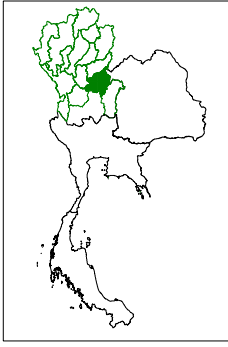


จ.พิษณุโลก

จำนวนเนื้อที่	10,815.85 ตร.กม.	ผลิตภัณฑ์จังหวัด	61,670 ล้านบาท
จำนวนประชากร	845,561 คน	สาขาการผลิตที่สำคัญของจังหวัด	
ความหนาแน่นของประชากร	78 คน ต่อ ตร.กม.	ลำดับที่ 1.เกษตรกรรม	18,409 ล้านบาท
จำนวนโรงเรียน	525 แห่ง	ลำดับที่ 2.การค้าส่งและค้าปลีก	10,496 ล้านบาท
จำนวนครู	10,504 คน	ลำดับที่ 3.การบริหารราชการแผ่นดิน	6,916 ล้านบาท
จำนวนนักเรียน	247,221 คน	จำนวนโทรศัพท์ที่มี	82,153 เลขหมาย
จำนวนวัด	550 วัด	จำนวนโทรศัพท์ที่มีผู้เช่า	51,498 เลขหมาย
จำนวนพระภิกษุ / สามเณร	3,605 / 741 รูป	จำนวนเนื้อที่ป่าไม้	3,927.04 ตร.กม.
จำนวนผู้แทนราษฎร	5 คน	ทรัพยากร	น้ำมัน ก๊าซธรรมชาติ ทองคำ เงิน หินปูน ทรายก่อสร้าง
จำนวนโรงแรม / ห้องพัก	55 / 3,638 แห่ง / ห้อง	พืชที่สำคัญ	ข้าวนาปี ข้าวนาปรัง ข้าวโพดเลี้ยงสัตว์ มันสำปะหลัง อ้อยโรงงาน ยางพารา
จำนวนโรงพยาบาล / สถานีอนามัย	15 / 143 แห่ง	อาชีพที่สำคัญ	ทำนา ทำป่าไม้ ทำไร่ ทำสวนผลไม้ เลี้ยงสัตว์ ประมงน้ำจืด
จำนวนคลินิค	266 แห่ง	สถานที่ที่น่าสนใจ	วัดพระศรีรัตนมหาธาตุวรมหาวิหาร วัดจุฬามณี อุทยานแห่งชาติภูหินร่องกล้า
จำนวนธนาคารพาณิชย์	47 แห่ง		อุทยานแห่งชาติภูสอยดาว น้ำตกวังนกแอ่น น้ำตกแก่งซอง น้ำตกปอย

ข้อมูลพื้นฐาน

รหัส	อำเภอ	จำนวน				ระยะทาง จากที่ตั้ง จังหวัด ถึงที่ตั้ง อำเภอ		จำนวน เนื้อที่ (ตร.กม.)	จำนวนประชากร			จำนวน ครัวเรือน ประกอบ อาชีพ การ เกษตร	เนื้อที่ ทำการเกษตร		ข้อมูลอุตสาหกรรม		
		ตำบล	หมู่บ้าน	อบต.	เทศบาล	อำเภอ	กม.		รวม	ชาย	หญิง		เนื้อที่ (ไร่)	% ของเนื้อที่ จังหวัด	จำนวน โรงงาน (แห่ง)	แรงงาน (คน)	ทุน (ล้านบาท)
(1)	(2)	(3)	(4)	(5)	(6)	(7)	(8)	(9)	(10)	(11)	(12)	(13)	(14)	(15)	(16)	(17)	
01	เมืองพิจิตรโลก	20	168	18	3	-	750.81	276,293	132,728	143,565	10,658	305,678.50	4.52	482	4,874	3,688,825,320	
02	นครไทย	11	120	9	2	97	2,220.37	84,911	42,598	42,313	13,186	320,731.50	4.74	102	264	44,978,300	
03	ชาติตระการ	6	67	6	1	136	1,586.12	39,759	20,219	19,540	6,326	174,340.20	2.58	45	87	12,177,100	
04	บางระกำ	11	121	9	4	17	936.04	93,725	46,162	47,563	12,744	502,416.10	7.43	158	594	510,677,000	
05	บางกระทุ่ม	9	68	7	2	42	447.03	48,667	23,780	24,887	5,624	206,278.00	3.05	73	669	2,929,485,070	
06	พรหมพิราม	12	123	12	2	25	832.67	87,868	43,187	44,681	10,880	369,193.50	5.46	169	907	704,442,029	
07	วัดโบสถ์	6	61	6	1	33	1,326.21	37,329	18,405	18,924	5,001	171,948.40	2.54	61	337	195,101,210	
08	วังทอง	11	168	11	1	17	1,687.05	119,103	59,431	59,672	13,085	452,540.10	6.69	108	1,508	656,309,531	
09	เนินมะปราง	7	52	5	3	75	1,029.55	57,906	29,083	28,823	6,577	254,729.20	3.77	81	124	14,872,600	
65	รวมทั้งจังหวัด	93	948	83	19	-	10,815.85	845,561	415,593	429,968	84,081	2,757,855.50	40.80	1,279	9,364	8,756,868,160	



สาธารณรัฐประชาธิปไตย
ประชาชนลาว

จ.อุตรดิตถ์

จ.เลย

จ.สุโขทัย

จ.กำแพงเพชร

จ.พิจิตร

จ.เพชรบูรณ์

รหัสตำบลใน อ.เมืองพิบูลย์โลก

- | | |
|--------------------|--------------------|
| 01 คือ ค.โนนเมือง | 02 คือ ค.วังน้ำสุ่ |
| 03 คือ ค.วัดจันทร์ | 07 คือ ค.สมอแข |
| 10 คือ ค.ปากโทก | 11 คือ ค.หัวรอ |
| 12 คือ ค.จอมทอง | 14 คือ ค.บ้านคลอง |
| 15 คือ ค.พลาขุมพล | 17 คือ ค.อรัญญิก |
| 19 คือ ค.ไผ่ขอดอน | |

รหัสตำบลใน อ.วัดโบสถ์

- | |
|-------------------|
| 01 คือ ค.วัดโบสถ์ |
| 03 คือ ค.ห้อยแห่ |

รหัสตำบลใน อ.พรหมพิราม

- | |
|-------------------|
| 03 คือ ค.วังเมือง |
| 10 คือ ค.มะค้อง |

รหัสตำบลใน อ.บางกระทุ่ม

- | | |
|---------------------|------------------|
| 01 คือ ค.บางกระทุ่ม | 02 คือ ค.บ้านไร่ |
| 03 คือ ค.โลกสวย | 04 คือ ค.สนามคลี |
| 06 คือ ค.ไผ่ล้อม | 09 คือ ค.วัดคาบม |



0 10 20 30 40 กม.

จังหวัดพิบูลย์โลก

16. จังหวัดพิจิตร



สระหลวงและต้นโพธิ์ สระหลวง เป็นชื่อเดิมของเมืองนี้ กล่าวว่าเป็นเมืองโบราณสมัยขอม และเป็นหัวเมืองเอก ตั้งแต่กรุงสุโขทัย มีพญาโคตรระบองเป็นผู้สร้างเมือง ต้นโพธิ์ หมายถึง วัดโพธิ์ประทับช้าง

คำขวัญ “ ถิ่นประสูติพระเจ้าเสือ แข่งเรือยาวประเพณี พระเครื่องดีหลวงพ่อกิ่งเงิน เพลิดเพลินบึงสีไฟ
ศูนย์รวมใจหลวงพ่อกเพชร รสเด็ดส้มท่าข่อย ข้าวเจ้าอร่อยลือเลื่อง ตำนานเมืองชาละวัน ”

ทางหลวงแผ่นดิน : กรุงเทพมหานคร $\xrightarrow{344 \text{ กม.}}$ จ.พิจิตร

จำนวนเนื้อที่	4,531.01 ตร.กม.	ผลิตภัณฑ์จังหวัด	37,343 ล้านบาท
จำนวนประชากร	553,193 คน	สาขาการผลิตที่สำคัญของจังหวัด	
ความหนาแน่นของประชากร	122 คน ต่อ ตร.กม.	ลำดับที่ 1.เกษตรกรรม	14,997 ล้านบาท
จำนวนโรงเรียน	402 แห่ง	ลำดับที่ 2.การค้าส่งและค้าปลีก	6,812 ล้านบาท
จำนวนครู	5,110 คน	ลำดับที่ 3.การศึกษา	3,059 ล้านบาท
จำนวนนักเรียน	106,756 คน	จำนวนโทรศัพท์ที่มี	40,596 เลขหมาย
จำนวนวัด	437 วัด	จำนวนโทรศัพท์ที่มีผู้เช่า	27,047 เลขหมาย
จำนวนพระภิกษุ / สามเณร	4,714 / 145 รูป	จำนวนเนื้อที่ป่าไม้	8.50 ตร.กม.
จำนวนผู้แทนราษฎร	4 คน	ทรัพยากร	ทองคำ หินแกรนิต เงิน อิปซัม หินบะซอลต์
จำนวนโรงแรม / ห้องพัก	30 / 735 แห่ง / ห้อง	พืชที่สำคัญ	ข้าวเหนียว ข้าวโพดเลี้ยงสัตว์ ถั่วเหลือง ถั่วลิสง มันสำปะหลัง อ้อยโรงงาน
จำนวนโรงพยาบาล / สถานีอนามัย	13 / 109 แห่ง	อาชีพที่สำคัญ	ทำนา ปลูกพืชไร่ ถั่วเขียว อ้อย ข้าวโพด
จำนวนคลินิก	185 แห่ง	สถานที่ที่น่าสนใจ	วัดโพธิ์ประทับช้าง วัดโรงช้าง วัดราชคฤ์ดาราม บึงสีไฟ บึงน้ำกัลล
จำนวนธนาคารพาณิชย์	30 แห่ง		เขารูปช้าง ศาลพ่อปู่หลักเมือง อุทยานนครไชยบรร ศาลพระเจ้าเสือ

ข้อมูลพื้นฐาน

รหัส	อำเภอ	จำนวน				ระยะทาง	จำนวน เนื้อที่ (ตร.กม.)	จำนวนประชากร			จำนวน ครัวเรือน ประกอบ อาชีพ การ เกษตร	เนื้อที่ ทำการเกษตร		ข้อมูลอุตสาหกรรม		
		ตำบล	หมู่บ้าน	อบต.	เทศบาล	จากที่ตั้ง จังหวัด ถึงที่ตั้ง อำเภอ (กม.)		รวม	ชาย	หญิง		เนื้อที่ (ไร่)	% ของเนื้อที่ จังหวัด	จำนวน โรงงาน (แห่ง)	แรงงาน (คน)	ทุน (ล้านบาท)
(1)	(2)	(3)	(4)	(5)	(6)	(7)	(8)	(9)	(10)	(11)	(12)	(13)	(14)	(15)	(16)	(17)
01	เมืองพิจิตร	16	117	14	5	2	738.94	112,603	54,673	57,930	7,200	312,631.81	11.04	176	1,383	999,527,650
02	วังทรายพูน	4	45	3	2	32	259.50	25,386	12,573	12,813	2,627	138,260.69	4.88	16	59	32,369,500
03	โพธิ์ประทับช้าง	7	88	6	1	24	378.56	43,799	21,455	22,344	5,369	228,110.09	8.06	46	125	22,517,200
04	ตะพานหิน	13	80	10	2	28	468.93	70,395	34,127	36,268	6,128	253,575.50	8.95	105	817	430,812,500
05	บางมูลนาก	10	55	6	6	50	377.74	47,708	23,252	24,456	6,305	246,601.64	8.71	61	881	3,612,413,635
06	โพทะเล	11	84	-	4	70	484.21	60,781	29,752	31,029	9,077	296,197.31	10.46	59	1,019	969,834,310
07	สามง่าม	5	57	4	3	22	338.08	43,933	21,707	22,226	4,896	207,002.02	7.31	36	276	84,281,400
08	ทับคล้อ	4	56	4	2	50	378.29	45,254	22,353	22,901	4,420	215,147.06	7.60	57	533	1,370,772,600
09	สากเหล็ก	5	38	5	1	17	176.35	24,007	11,851	12,156	2,021	84,611.78	2.99	28	242	52,823,000
10	บึงนาราง	5	51	14	-	61	450.61	28,296	14,053	14,243	3,723	154,283.15	5.45	27	144	82,496,500
11	คงเจริญ	5	44	4	1	76	220.30	20,283	10,041	10,242	3,022	130,790.48	4.62	24	135	190,737,000
12	วชิรบุรี	4	51	4	-	25	259.50	30,748	15,234	15,514	3,568	149,154.73	5.27	69	2,208	1,111,630,012
66	รวมทั้งจังหวัด	89	766	74	27	-	4,531.01	553,193	271,071	282,122	58,356	2,416,366.26	85.33	704	7,822	8,960,215,307

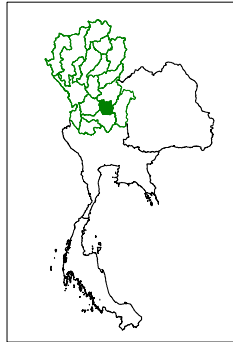
จ.พิษณุโลก



จ.กำแพงเพชร

จ.เพชรบูรณ์

จ.นครสวรรค์



0 5 10 15 20 กม.

จังหวัดพิจิตร

17. จังหวัดเพชรบูรณ์



ไร่ยาสูบอยู่เบื้องหน้าหินเขี้ยวหนุมานที่ผาซ้อนแก้ว หินเขี้ยวหนุมานเป็นหินที่มีความแข็งมากกว่าหินธรรมดา มีประกายเหมือนเพชร ยาสูบ เป็นยาสูบพื้นเมืองพันธุ์ดี เป็นสินค้าสำคัญของจังหวัด

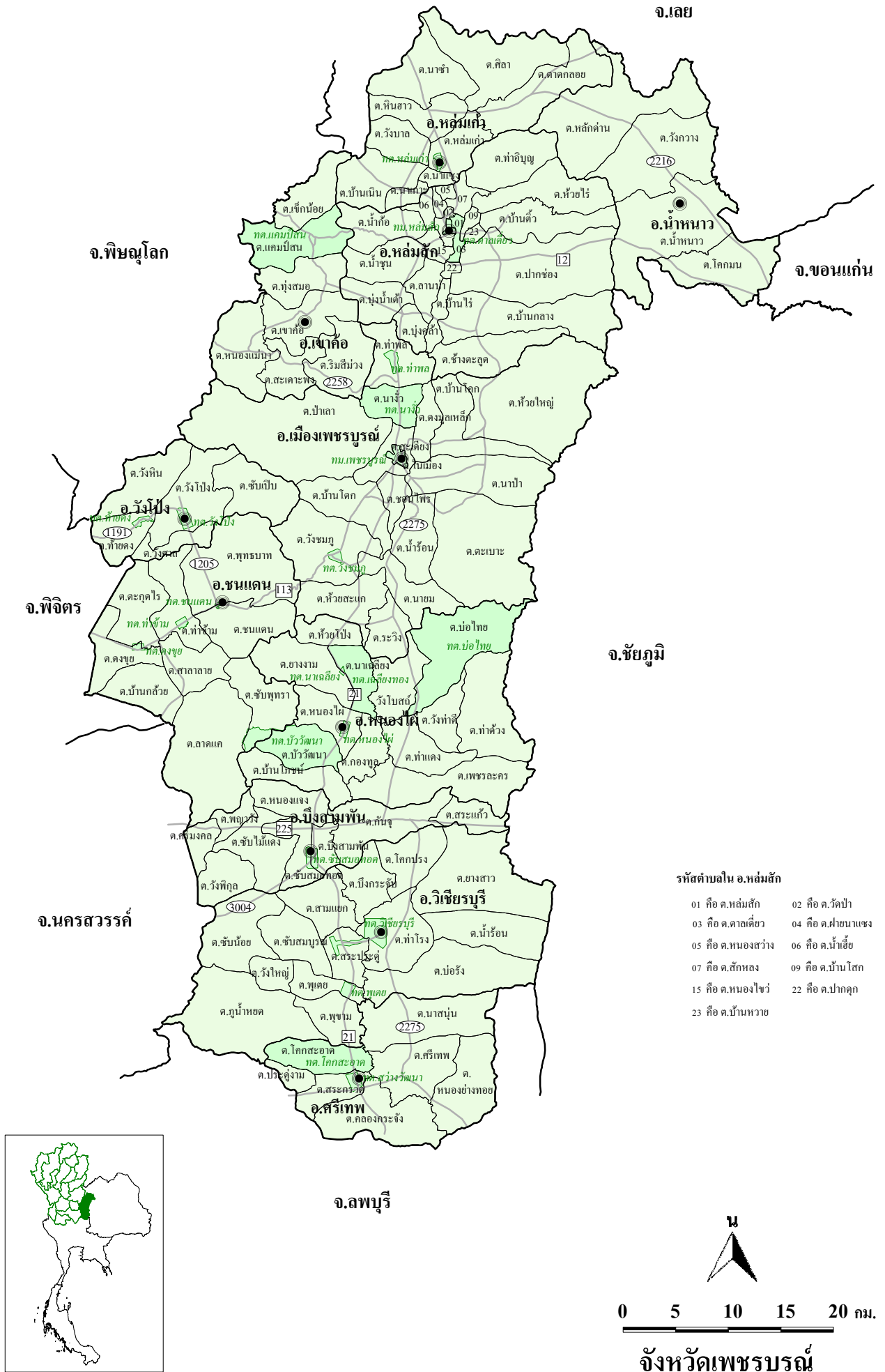
คำขวัญ “เมืองมะขามหวาน อุทยานน้ำหนาว ศรีเทพเมืองเก่า เขาค้ออนุสรณ์ นครพ่อขุนผาเมือง”

ทางหลวงแผ่นดิน : กรุงเทพมหานคร $\xrightarrow{346 \text{ กม.}}$ จ.เพชรบูรณ์

จำนวนเนื้อที่	12,668.42 ตร.กม.	ผลิตภัณฑ์จังหวัด	69,821 ล้านบาท
จำนวนประชากร	995,125 คน	สาขาการผลิตที่สำคัญของจังหวัด	
ความหนาแน่นของประชากร	79 คน ต่อ ตร.กม.	ลำดับที่ 1.เกษตรกรรม	31,411 ล้านบาท
จำนวนโรงเรียน	654 แห่ง	ลำดับที่ 2.การค้าส่งและค้าปลีก	9,835 ล้านบาท
จำนวนครู	9,723 คน	ลำดับที่ 3.เหมืองแร่และขอยหิน	6,483 ล้านบาท
จำนวนนักเรียน	206,500 คน	จำนวนโทรศัพท์ที่มี	55,369 เลขหมาย
จำนวนวัด	616 วัด	จำนวนโทรศัพท์ที่มีผู้เช่า	36,523 เลขหมาย
จำนวนพระภิกษุ / สามเณร	4,549 / 733 รูป	จำนวนเนื้อที่ป่าไม้	4,076.43 ตร.กม.
จำนวนผู้แทนราษฎร	6 คน	ทรัพยากร	หินปูน หินแอนดิไซต์ โดโลไมต์ ทองคำ เงิน เหล็ก
จำนวนโรงแรม / ห้องพัก	55 / 1,772 แห่ง / ห้อง	พืชที่สำคัญ	ข้าวเหนียว ข้าวปรัง ข้าวโพดเลี้ยงสัตว์ หอมแดง อ้อยโรงงาน กระเทียม
จำนวนโรงพยาบาล / สถานีอนามัย	14 / 153 แห่ง	อาชีพที่สำคัญ	ปลูกข้าว ข้าวโพด ถั่วเขียว มะขาม ทำปศุสัตว์ ประมงน้ำจืด ค้าขาย
จำนวนคลินิก	273 แห่ง	สถานที่ที่น่าสนใจ	อุทยานแห่งชาติเขาค้อ อุทยานแห่งชาติน้ำหนาว อุทยานแห่งชาติลาดหลุมแก้ว
จำนวนธนาคารพาณิชย์	40 แห่ง		สวนรุกขชาติผาเมือง ไร่บีบีเอ็น น้ำตกชันขมพู สวนมะขามหวาน

ข้อมูลพื้นฐาน

รหัส	อำเภอ	จำนวน				ระยะทาง จากที่ตั้ง จังหวัด ถึงที่ตั้ง อำเภอ		จำนวน เนื้อที่ (ตร.กม.)	จำนวนประชากร			จำนวน ครัวเรือน ประกอบ อาชีพ การ เกษตร	เนื้อที่ ทำการเกษตร		ข้อมูลอุตสาหกรรม		
		ตำบล	หมู่บ้าน	อบต.	เทศบาล	อำเภอ	รวม		ชาย	หญิง	เนื้อที่ (ไร่)		% ของเนื้อที่ จังหวัด	จำนวน		ทุน (ล้านบาท)	
														โรงงาน (แห่ง)	แรงงาน (คน)		
(1)	(2)	(3)	(4)	(5)	(6)	(7)	(8)	(9)	(10)	(11)	(12)	(13)	(14)	(15)	(16)	(17)	
01	เมืองเพชรบูรณ์	17	201	15	4	-	2,281.00	211,055	105,191	105,864	16,132	427,050.12	5.39	235	2,585	1,525,790,923	
02	ชนแดน	9	139	9	3	52	1,137.00	79,621	39,949	39,672	7,668	393,466.64	4.97	65	406	265,192,700	
03	หล่มสัก	23	240	19	2	41	1,535.35	158,352	78,250	80,102	16,600	279,110.49	3.53	184	2,411	723,459,791	
04	หล่มเก่า	9	95	9	1	55	927.07	66,577	32,820	33,757	7,743	279,873.80	3.53	53	320	226,619,100	
05	วิเชียรบุรี	14	185	14	2	106	1,632.00	135,274	66,993	68,281	13,634	559,872.16	7.07	116	763	611,636,550	
06	ศรีเทพ	7	90	6	2	123	810.00	69,654	34,778	34,876	6,989	304,465.92	3.85	50	605	3,497,391,500	
07	หนองไผ่	13	110	10	5	56	1,360.20	113,305	56,588	56,717	12,544	458,958.44	5.80	141	592	773,127,067	
08	บึงสามพัน	9	122	9	1	83	489.80	71,626	35,520	36,106	6,499	284,483.55	3.59	103	12,284	8,588,691,100	
09	น้ำหนาว	4	30	4	-	140	620.00	17,177	8,861	8,316	2,648	97,548.64	1.23	-	-	-	
10	วังโป่ง	5	64	5	2	70	543.00	37,722	18,807	18,915	3,801	171,815.41	2.17	36	62	52,810,000	
11	เขาค้อ	7	58	4	1	47	1,333.00	34,762	17,508	17,254	3,359	68,148.45	0.86	16	107	46,791,350	
67	รวมทั้งจังหวัด	117	1,334	104	23	-	12,668.42	995,125	495,265	499,860	97,617	3,324,793.62	41.99	999	20,135	16,311,510,081	



จ.เลย

จ.พิษณุโลก

จ.ขอนแก่น

จ.พิจิตร

จ.ชัยภูมิ

จ.นครสวรรค์

จ.ลพบุรี



0 5 10 15 20 กม.

จังหวัดเพชรบูรณ์

ภาคตะวันออกเฉียงเหนือ

คำขวัญ

“ เพลินตาปราสาทหิน เยือนถิ่นโบราณสถาน เก้ากมลประวัติศาสตร์
ผูกผาดสาวเรณู สวยหรั่งไหมแพรวา งามตาน้ำตกลีลา
ป่าใหญ่สวยรวยไม้ดอกไม้ทะเลหมอกภูเขา หนาวสุดแห่งสยาม ”



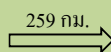
1. จังหวัดนครราชสีมา



ท้าวสุรนารีประดิษฐานอยู่หน้าประตูชุมพล ท้าวสุรนารีได้กอบกู้เมืองนครราชสีมา จากกองทัพของเจ้าอนุวงศ์แห่งเวียงจันทน์ไว้ได้

คำขวัญ “ เมืองหญิงกล้า ผ้าไหมดี หมี่โคราช ปราสาทหิน ดินด่านเกวียน ”

ทางหลวงแผ่นดิน : กรุงเทพมหานคร



จ.นครราชสีมา

จำนวนเนื้อที่	20,494.00 ตร.กม.	ผลิตภัณฑ์จังหวัด	158,677 ล้านบาท
จำนวนประชากร	2,571,292 คน	สาขาการผลิตที่สำคัญของจังหวัด	
ความหนาแน่นของประชากร	125 คน ต่อ ตร.กม.	ลำดับที่ 1.อุตสาหกรรม	31,406 ล้านบาท
จำนวนโรงเรียน	1,538 แห่ง	ลำดับที่ 2.เกษตรกรรม	31,155 ล้านบาท
จำนวนครู	25,659 คน	ลำดับที่ 3.การค้าส่งและค้าปลีก	25,650 ล้านบาท
จำนวนนักเรียน	596,056 คน	จำนวนโทรศัพท์ที่มี	171,447 เลขหมาย
จำนวนวัด	1,805 วัด	จำนวนโทรศัพท์ที่มีผู้เช่า	114,434 เลขหมาย
จำนวนพระภิกษุ / สามเณร	14,963/1,859 รูป	จำนวนเนื้อที่ป่าไม้	3,127.56 ตร.กม.
จำนวนผู้แทนราษฎร	16 คน	ทรัพยากร	หินปูน ดินซีเมนต์ หินอ่อน เกลือหิน หินทราย หินบะซอลท์
จำนวนโรงแรม / ห้องพัก	121 / 6,406 แห่ง / ห้อง	พืชที่สำคัญ	ข้าวเหนียว ข้าวปรัง ข้าวโพดเลี้ยงสัตว์ ถั่วลิสง มันสำปะหลัง กระเทียม
จำนวนโรงพยาบาล / สถานีอนามัย	38 / 350 แห่ง	อาชีพที่สำคัญ	ทำนา ทำไร่ การค้า
จำนวนคลินิค	498 แห่ง	สถานที่ที่น่าสนใจ	อนุสาวรีย์ท้าวสุรนารี อุทยานแห่งชาติเขาใหญ่ อุทยานประวัติศาสตร์พิมาย
จำนวนธนาคารพาณิชย์	120 แห่ง		เขื่อนลำนะคง เขื่อนลำพระเพลิง ชุมชนเครื่องปั้นดินเผาด่านเกวียน

ข้อมูลพื้นฐาน

รหัส	อำเภอ	จำนวน					ระยะทาง จากที่ตั้ง จังหวัด ถึงที่ตั้ง อำเภอ (กม.)	จำนวนประชากร			จำนวน ครัวเรือน ประกอบ อาชีพ การ เกษตร	เนื้อที่ ทำการเกษตร		ข้อมูลอุตสาหกรรม		
		ตำบล	หมู่บ้าน	อบต.	เทศบาล	จำนวน เนื้อที่ (ตร.กม.)		รวม	ชาย	หญิง		เนื้อที่ (ไร่)	% ของเนื้อที่ จังหวัด	จำนวน		ทุน (ล้านบาท)
														โรงงาน (แห่ง)	แรงงาน (คน)	
(1)	(2)	(3)	(4)	(5)	(6)	(7)	(8)	(9)	(10)	(11)	(12)	(13)	(14)	(15)	(16)	(17)
01	เมืองนครราชสีมา	25	178	18	9	-	755.60	435,699	212,956	222,743	10,883	240,779.34	1.88	1,167	46,974	33,481,957,321
02	ครบุรี	12	124	10	5	58	1,816.85	93,808	46,417	47,391	9,911	313,748.07	2.45	208	1,362	7,705,493,600
03	เสิงสาง	6	84	6	2	88	1,200.24	68,387	34,343	34,044	7,736	262,454.35	2.05	120	971	1,371,710,480
04	คง	10	155	10	2	79	454.74	81,200	40,099	41,101	10,479	313,244.53	2.45	291	755	93,147,769
05	บ้านเหลื่อม	4	38	4	1	115	218.88	21,480	10,689	10,791	3,171	103,183.40	0.81	61	69	5,364,500
06	จักราช	8	109	8	1	40	501.67	69,794	34,778	35,016	9,533	280,420.71	2.19	378	2,815	223,968,218
07	โชคชัย	10	100	9	3	30	503.92	78,449	38,272	40,177	7,197	245,245.80	1.91	245	11,136	11,013,065,955
08	ด่านขุนทด	16	203	15	3	63	1,428.14	126,457	62,763	63,694	16,674	700,691.14	5.47	373	1,773	1,018,966,959
09	โนนไทย	10	111	9	3	28	541.99	72,378	35,647	36,731	10,055	308,566.58	2.41	352	968	209,702,000
10	โนนสูง	16	156	12	6	39	676.98	126,464	61,979	64,485	14,692	357,013.60	2.79	330	9,463	789,071,400
11	ขามสะแกแสง	7	61	6	3	50	297.77	43,170	21,478	21,692	6,240	178,492.21	1.39	116	573	123,359,370
12	บัวใหญ่	10	122	10	1	101	305.03	83,639	41,708	41,931	9,590	281,209.42	2.20	366	1,290	445,121,100
13	ประทาย	13	141	13	1	97	600.65	77,780	38,865	38,915	10,480	287,792.53	2.25	294	603	136,410,000
14	ปักธงชัย	16	167	13	6	34	1,374.32	115,714	56,654	59,060	12,682	300,358.88	2.34	361	5,950	1,729,102,160
15	พิมาย	12	192	11	2	60	896.87	129,899	64,066	65,833	13,717	387,049.43	3.02	350	2,578	3,898,832,502
16	ห้วยแถลง	10	119	10	2	68	495.18	74,808	37,691	37,117	10,047	283,404.29	2.21	239	509	57,360,650
17	ชุมพวง	9	131	9	1	100	540.57	82,093	40,975	41,118	11,730	293,732.61	2.29	388	816	914,151,701
18	สูงเนิน	11	124	11	2	36	782.85	79,530	38,855	40,675	9,775	315,352.97	2.46	224	9,332	16,812,479,740
19	ขามทะเลสอ	5	46	5	1	22	203.61	28,642	14,307	14,335	3,308	116,887.04	0.91	117	1,287	937,109,481
20	สีคิ้ว	12	140	11	4	45	1,247.07	122,067	60,697	61,370	9,607	352,550.74	2.75	300	6,237	9,353,478,264
21	ปากช่อง	12	165	9	5	85	1,825.17	185,620	92,395	93,225	9,305	421,378.81	3.29	393	10,676	14,726,708,067
22	หนองบุญมาก	9	79	7	2	52	590.45	59,484	29,747	29,737	7,833	289,813.57	2.26	154	1,107	1,585,503,444
23	แก้งสนามนาง	5	47	4	1	130	107.26	37,452	18,612	18,840	5,214	155,591.33	1.21	128	419	6,015,641,508
24	โนนแดง	5	58	5	1	67	193.41	25,468	12,529	12,939	3,164	88,486.60	0.69	107	181	145,474,400
25	วังน้ำเขียว	5	83	4	1	70	1,130.00	41,636	20,790	20,846	3,055	147,898.80	1.15	25	63	56,641,000
26	เทพารักษ์	4	59	4	-	90	357.47	23,698	12,028	11,670	3,265	158,966.37	1.24	25	38	11,251,000
27	เมืองยาง	4	34	3	1	123	255.52	28,171	14,191	13,980	4,373	116,172.73	0.91	125	183	84,820,500
28	พระทองคำ	5	72	5	1	45	359.52	42,201	20,996	21,205	5,392	183,579.51	1.43	23	398	188,769,000
29	ลำทะเมนชัย	4	46	3	2	120	308.46	32,145	16,111	16,034	4,969	137,160.82	1.07	11	65	27,473,300
30	บัวลาย	4	43	4	1	105	106.89	24,709	12,264	12,445	3,517	83,771.60	0.65	4	36	50,226,594
31	สีดา	5	44	5	1	85	162.83	24,334	12,175	12,159	3,741	86,831.00	0.68	11	162	291,419,500
32	เฉลิมพระเกียรติ	5	53	5	1	18	254.09	34,916	17,187	17,729	3,693	85,478.67	0.67	21	2,706	993,247,000
30	รวมทั้งจังหวัด	289	3,284	258	75	-	20,494.00	2,571,292	1,272,264	1,299,028	255,028	7,877,307.45	61.50	7,307	121,495	114,497,028,483

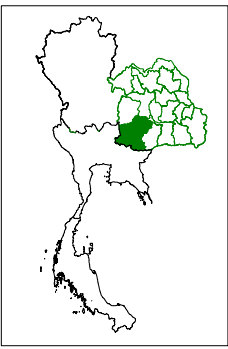


- รหัสตำบลใน อ.เมืองนครราชสีมา**
- 01 คือ ด.ในเมือง
 - 02 คือ ด.โพธิ์กลาง
 - 03 คือ ด.หนองจะบก
 - 04 คือ ด.ปรุใหญ่
 - 05 คือ ด.พลกรัง
 - 06 คือ ด.หัวทะเล
 - 07 คือ ด.พุดซา
 - 08 คือ ด.จอหอ
 - 09 คือ ด.สุรนารี
 - 10 คือ ด.ตลาด
 - 11 คือ ด.หนองกระทุ่ม
 - 12 คือ ด.โพธิ์กลาง
 - 13 คือ ด.มะเริง
 - 14 คือ ด.หมื่นไวย
 - 15 คือ ด.หนองไผ่ล้อม
 - 16 คือ ด.บ้านใหม่
 - 17 คือ ด.บ้านโพธิ์
 - 18 คือ ด.โคกกรวด
 - 19 คือ ด.สีนวม
 - 20 คือ ด.ตลาด
 - 21 คือ ด.ปะนา
 - 22 คือ ด.หนองกระทุ่ม

- รหัสตำบลใน อ.โนนไทย**
- 01 คือ ด.ด่านจาก
 - 02 คือ ด.หนองโพธิ์
- รหัสตำบลใน อ.ปักธงชัย**
- 01 คือ ด.เมืองปัก
 - 02 คือ ด.นกออก
 - 03 คือ ด.เกษมทรัพย์
 - 04 คือ ด.ลำไโรง
 - 05 คือ ด.สุเทพม
 - 06 คือ ด.ลำไโรง
 - 07 คือ ด.โคกราช
 - 08 คือ ด.นาถาง
- รหัสตำบลใน อ.สูงเนิน**
- 01 คือ ด.สูงเนิน
 - 02 คือ ด.ไผ่ขวาง
 - 03 คือ ด.กุฎจิก
- รหัสตำบลใน อ.บัวลาย**
- 01 คือ ด.เมืองทะไผ่
 - 02 คือ ด.บัวลาย
 - 03 คือ ด.หนองหว้า
- รหัสตำบลใน อ.เสีลา**
- 01 คือ ด.เสีลา
 - 02 คือ ด.โพททอง
 - 03 คือ ด.สวนเมือง
 - 04 คือ ด.หนองจาดใหญ่
- รหัสตำบลใน อ.โชคชัย**
- 01 คือ ด.กระโทก
 - 02 คือ ด.ท่าช้าง
 - 03 คือ ด.ท่าเยี่ยม
 - 04 คือ ด.ด่านเกวียน
- รหัสตำบลใน อ.พระทองคำ**
- 01 คือ ด.สระพระ
 - 02 คือ ด.วังเทียม
 - 03 คือ ด.หนองหอย

- รหัสตำบลใน อ.โนนสูง**
- 01 คือ ด.โนนสูง
 - 02 คือ ด.ธราปราสาท
 - 03 คือ ด.ขามเฒ่า
 - 04 คือ ด.คอนหวาย
 - 05 คือ ด.คอนขมพู
 - 06 คือ ด.พลสงคราม
 - 07 คือ ด.สำนักขาม
 - 08 คือ ด.สำนักขาม
- รหัสตำบลใน อ.ประทาย**
- 01 คือ ด.กระทุ่มราษฎร์
 - 02 คือ ด.ทุ่งสว่าง
- รหัสตำบลใน อ.ห้วยแถลง**
- 01 คือ ด.หัวแดง
 - 02 คือ ด.ทับสวาย
 - 03 คือ ด.หินลาด
 - 04 คือ ด.ตะโก
 - 05 คือ ด.หัวแคน
- รหัสตำบลใน อ.โนนแดง**
- 01 คือ ด.โนนแดง
 - 02 คือ ด.โนนลาด
 - 03 คือ ด.สำเภาน้อย
 - 04 คือ ด.วังหิน
 - 05 คือ ด.คอนขาใหญ่

- รหัสตำบลใน อ.สนมฤกษ์**
- 01 คือ ด.บ้านใหม่
 - 02 คือ ด.บ้านใหม่
 - 03 คือ ด.บ้านใหม่
 - 04 คือ ด.บ้านใหม่
 - 05 คือ ด.บ้านใหม่
 - 06 คือ ด.บ้านใหม่
 - 07 คือ ด.บ้านใหม่
 - 08 คือ ด.บ้านใหม่
 - 09 คือ ด.บ้านใหม่
 - 10 คือ ด.บ้านใหม่
- รหัสตำบลใน อ.บ้านด่าน**
- 01 คือ ด.บ้านด่าน
 - 02 คือ ด.บ้านด่าน
 - 03 คือ ด.บ้านด่าน
 - 04 คือ ด.บ้านด่าน
 - 05 คือ ด.บ้านด่าน
 - 06 คือ ด.บ้านด่าน
 - 07 คือ ด.บ้านด่าน
 - 08 คือ ด.บ้านด่าน
 - 09 คือ ด.บ้านด่าน
 - 10 คือ ด.บ้านด่าน
- รหัสตำบลใน อ.บ้านด่าน**
- 01 คือ ด.บ้านด่าน
 - 02 คือ ด.บ้านด่าน
 - 03 คือ ด.บ้านด่าน
 - 04 คือ ด.บ้านด่าน
 - 05 คือ ด.บ้านด่าน
 - 06 คือ ด.บ้านด่าน
 - 07 คือ ด.บ้านด่าน
 - 08 คือ ด.บ้านด่าน
 - 09 คือ ด.บ้านด่าน
 - 10 คือ ด.บ้านด่าน



0 12 24 36 48 กม.

จังหวัดนครราชสีมา

2. จังหวัดบุรีรัมย์



ปราสาทหินอยู่เบื้องหลังเทวदारายรา ภาพเทวดารำ คือ ดินแดนแห่งเทพเจ้าผู้สร้าง ผู้ปราบยุคเข็ญและผู้ประสาทสุข
ท่ารายรา หมายถึง ความสำราญ ชื่นชมยินดี ซึ่งตรงกับพยางค์สุดท้ายของชื่อจังหวัด

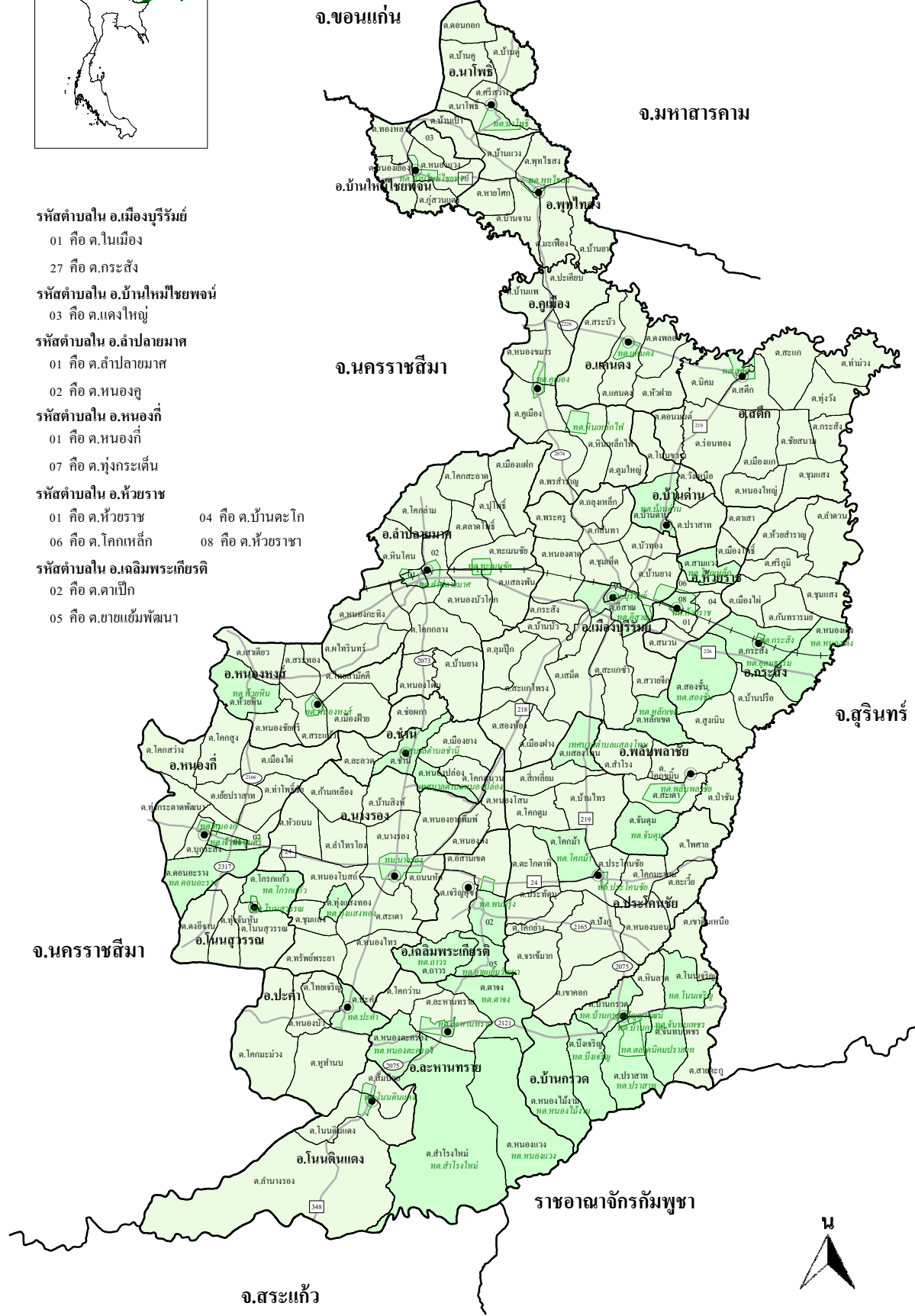
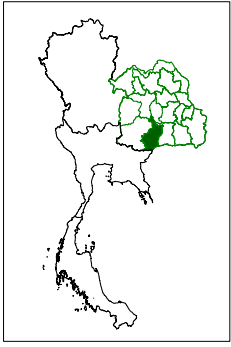
คำขวัญ “เมืองปราสาทหิน ถิ่นภูเขาไฟ ผ้าไหมสวย รวยวัฒนธรรม”

ทางหลวงแผ่นดิน : กรุงเทพมหานคร $\xrightarrow{410 \text{ กม.}}$ จ.บุรีรัมย์

จำนวนเนื้อที่	10,322.89 ตร.กม.	ผลิตภัณฑ์จังหวัด	56,021 ล้านบาท
จำนวนประชากร	1,546,784 คน	สาขาการผลิตที่สำคัญของจังหวัด	
ความหนาแน่นของประชากร	150 คน ต่อ ตร.กม.	ลำดับที่ 1.การค้าส่งและค้าปลีก	12,899 ล้านบาท
จำนวนโรงเรียน	976 แห่ง	ลำดับที่ 2.เกษตรกรรม	12,255 ล้านบาท
จำนวนครู	14,477 คน	ลำดับที่ 3.การศึกษา	7,985 ล้านบาท
จำนวนนักเรียน	388,286 คน	จำนวนโทรศัพท์ที่มี	48,898 เลขหมาย
จำนวนวัด	791 วัด	จำนวนโทรศัพท์ที่มีผู้เช่า	30,622 เลขหมาย
จำนวนพระภิกษุ / สามเณร	8,169 / 1,114 รูป	จำนวนเนื้อที่ป่าไม้	963.93 ตร.กม.
จำนวนผู้แทนราษฎร	10 คน	ทรัพยากร	หินปะชอลท์
จำนวนโรงแรม / ห้องพัก	39 / - แห่ง / ห้อง	พืชที่สำคัญ	ข้าวนาปี ข้าวนาปรัง ข้าวโพดเลี้ยงสัตว์ ถั่วลิสง มันสำปะหลัง หอมแดง
จำนวนโรงพยาบาล / สถานีอนามัย	248 / 224 แห่ง	อาชีพที่สำคัญ	ทำนา ทำไร่ ค้าของป่า ประมงน้ำจืด
จำนวนคลินิก	201 แห่ง	สถานที่ที่น่าสนใจ	ปราสาทหินพนมรุ้ง ปราสาทเมืองต่ำ อุทยานแห่งชาติเขากระโคง
จำนวนธนาคารพาณิชย์	39 แห่ง		อนุสาวรีย์ราชู๋ เขื่อนลำนางรอง เตาเผาเครื่องเคลือบดินเผาพื้นปี

ข้อมูลพื้นฐาน

รหัส	อำเภอ	จำนวน				ระยะทางจากที่ตั้งจังหวัดถึงที่ตั้งอำเภอ (กม.)		จำนวนเนื้อที่ (ตร.กม.)	จำนวนประชากร			จำนวนครัวเรือนประกอบอาชีพเกษตร	เนื้อที่ทำการเกษตร		ข้อมูลอุตสาหกรรม		
		ตำบล	หมู่บ้าน	อบต.	เทศบาล	อำเภอ	รวม		ชาย	หญิง	การเกษตร		เนื้อที่ (ไร่)	% ของเนื้อที่จังหวัด	จำนวนโรงงาน (แห่ง)	แรงงาน (คน)	ทุน (ล้านบาท)
(1)	(2)	(3)	(4)	(5)	(6)	(7)	(8)	(9)	(10)	(11)	(12)	(13)	(14)	(15)	(16)	(17)	
01	เมืองบุรีรัมย์	19	291	16	3	-	621.50	209,286	104,338	104,948	19,950	461,470.90	7.15	315	4,631	1,406,445,942	
02	คูเมือง	7	101	7	2	34	442.00	66,715	33,486	33,229	8,056	198,580.04	3.08	74	1,287	533,093,400	
03	กระสัง	11	112	8	4	30	652.70	103,435	51,361	52,074	14,346	365,165.61	5.66	51	314	339,363,800	
04	นางรอง	15	181	14	2	55	769.77	110,412	54,398	56,014	16,099	347,391.27	5.38	64	1,991	482,112,964	
05	หนองกี่	10	78	8	3	83	385.00	68,906	34,670	34,236	9,085	226,910.58	3.52	42	601	247,070,250	
06	ละหานทราย	6	18	2	5	99	735.00	70,888	35,745	35,143	7,477	190,337.32	2.95	41	212	28,209,400	
07	ประโคนชัย	16	166	14	3	44	890.12	133,389	66,704	66,685	14,412	438,855.36	6.80	91	600	883,954,727	
08	บ้านกรวด	9	35	-	8	66	583.87	73,745	36,918	36,827	7,464	207,950.14	3.22	97	257	421,260,318	
09	พุทไธสง	7	95	10	1	64	330.00	46,381	22,867	23,514	7,948	158,532.61	2.46	108	1,066	564,753,245	
10	ลำปลายมาศ	16	192	15	2	31	802.95	132,566	66,395	66,171	17,778	466,425.78	7.23	185	1,939	351,851,335	
11	สตึก	12	166	12	1	40	803.00	110,038	54,994	55,044	14,175	369,015.41	5.72	158	1,040	1,524,314,700	
12	ปะคำ	5	67	4	1	78	296.03	44,220	22,086	22,134	5,265	161,884.23	2.51	15	91	27,677,900	
13	นาโพธิ์	5	57	5	1	73	255.00	33,136	16,429	16,707	5,150	105,830.64	1.64	60	169	6,501,400	
14	หนองหงส์	7	70	6	2	60	335.00	49,110	24,820	24,290	6,693	173,204.94	2.68	50	66	12,520,000	
15	พลับพลายชัย	5	41	4	2	35	320.09	43,088	21,699	21,389	5,580	142,960.12	2.22	13	21	87,715,000	
16	ห้วยราช	8	57	6	2	10	147.07	36,328	18,040	18,288	4,464	121,296.39	1.88	39	101	13,941,700	
17	โนนสุวรรณ	4	41	3	2	78	189.45	24,083	12,125	11,958	3,528	113,725.70	1.76	7	28	6,495,000	
18	ชำนิ	6	45	4	2	52	243.09	34,027	16,958	17,069	5,136	119,282.85	1.85	2	297	12,037,634	
19	บ้านใหม่ไชยพจน์	5	49	5	1	80	178.00	27,062	13,492	13,570	4,364	84,630.47	1.31	56	118	8,917,000	
20	โนนดินแดง	3	36	3	1	92	448.00	27,151	13,665	13,486	2,500	52,145.33	0.81	17	127	22,927,000	
21	บ้านด่าน	4	39	3	1	15	247.56	30,597	15,117	15,480	3,821	83,165.72	1.29	31	53	5,432,100	
22	แคนดง	4	48	4	1	63	298.00	32,380	16,221	16,159	3,378	88,336.80	1.37	36	59	7,227,800	
23	เฉลิมพระเกียรติ	5	28	2	3	69	349.69	39,841	19,849	19,992	5,180	114,104.56	1.77	15	96	9,303,500	
31	รวมทั้งจังหวัด	189	2,013	155	53	-	10,322.89	1,546,784	772,377	774,407	191,849	4,791,202.77	74.26	1,567	15,164	7,003,126,115	



รหัสตำบลใน อ.เมืองบุรีรัมย์

- 01 คือ ต.ในเมือง
- 27 คือ ต.กระสัง

รหัสตำบลใน อ.บ้านใหม่ไชยพจน์

- 03 คือ ต.แดงใหญ่

รหัสตำบลใน อ.ลำปลายมาศ

- 01 คือ ต.ลำปลายมาศ
- 02 คือ ต.หนองคู

รหัสตำบลใน อ.หนองกี่

- 01 คือ ต.หนองกี่
- 07 คือ ต.ทุ่งกระแต้น

รหัสตำบลใน อ.ห้วยราช

- 01 คือ ต.ห้วยราช
- 04 คือ ต.บ้านตะโก
- 06 คือ ต.โคกเหล็ก
- 08 คือ ต.ห้วยราช

รหัสตำบลใน อ.เฉลิมพระเกียรติ

- 02 คือ ต.ตาบึก
- 05 คือ ต.ชายแถมพัฒนา



0 9 18 27 36 กม.

จังหวัดบุรีรัมย์

3. จังหวัดสุรินทร์



พระอินทร์ประทับนั่งพระแท่นรูปเสียรช้าง พระหัตถ์ทรงตรี และพระแสงของ้าว เบื้องหลังเป็นปราสาทหินศรีขรภูมิ ชื่อของจังหวัด เป็นคำสนธิของคำสองคำ คือ สุระกับอินทร์ หมายถึง พระอินทร์ผู้เก่งกล้าสามารถ

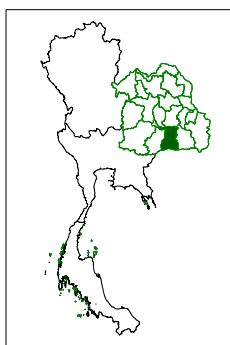
คำขวัญ “ สุรินทร์ถิ่นช้างใหญ่ ผ้าไหมงาม ประคำสวย ร่ำรวยปราสาท ผักกาดหวาน ข้าวสารหอม งามพร้อมวัฒนธรรม ”

ทางหลวงแผ่นดิน : กรุงเทพมหานคร $\xrightarrow{457 \text{ กม.}}$ จ.สุรินทร์

จำนวนเนื้อที่	8,124.07 ตร.กม.	ผลิตภัณฑ์จังหวัด	47,854 ล้านบาท
จำนวนประชากร	1,377,827 คน	สาขาการผลิตที่สำคัญของจังหวัด	
ความหนาแน่นของประชากร	170 คน ต่อ ตร.กม.	ลำดับที่ 1.การค้าส่งและค้าปลีก	12,192 ล้านบาท
จำนวนโรงเรียน	877 แห่ง	ลำดับที่ 2.เกษตรกรรม	9,217 ล้านบาท
จำนวนครู	12,580 คน	ลำดับที่ 3.การศึกษา	7,033 ล้านบาท
จำนวนนักเรียน	370,669 คน	จำนวนโทรศัพท์ที่มี	41,859 เลขหมาย
จำนวนวัด	714 วัด	จำนวนโทรศัพท์ที่มีผู้เช่า	27,329 เลขหมาย
จำนวนพระภิกษุ / สามเณร	5,566 / 675 รูป	จำนวนเนื้อที่ป่าไม้	934.12 ตร.กม.
จำนวนผู้แทนราษฎร	9 คน	ทรัพยากร	หินบะซอลท์
จำนวนโรงแรม / ห้องพัก	27 / 1,296 แห่ง / ห้อง	พืชที่สำคัญ	ข้าวเหนียว ข้าวนาปรัง ถั่วลิสง มันสำปะหลัง ยางพารา หอมแดง
จำนวนโรงพยาบาล / สถานีอนามัย	16 / 209 แห่ง	อาชีพที่สำคัญ	ทำนา ปลูกพืชไร่ ประมงน้ำจืด เลี้ยงสัตว์
จำนวนคลินิค	115 แห่ง	สถานที่ที่น่าสนใจ	ปราสาทศรีขรภูมิ ปราสาทหินตามอญ หมู่บ้านช้าง หมู่บ้านทอดผ้าไหม
จำนวนธนาคารพาณิชย์	32 แห่ง		วนอุทยานพนมสวาย ปราสาทตะเปียงเคีย ตลาดการค้าช่องจอม

ข้อมูลพื้นฐาน

รหัส	อำเภอ	จำนวน				ระยะทาง	จำนวน เนื้อที่ (ตร.กม.)	จำนวนประชากร			จำนวน ครัวเรือน ประกอบ อาชีพ การ เกษตร	เนื้อที่ ทำการเกษตร		ข้อมูลอุตสาหกรรม		
		ตำบล	หมู่บ้าน	อบต.	เทศบาล	จากที่ตั้ง จังหวัด ถึงที่ตั้ง อำเภอ (กม.)		รวม	ชาย	หญิง		เนื้อที่ (ไร่)	% ของเนื้อที่ จังหวัด	จำนวน		ทุน (ล้านบาท)
														โรงงาน (แห่ง)	แรงงาน (คน)	
(1)	(2)	(3)	(4)	(5)	(6)	(7)	(8)	(9)	(10)	(11)	(12)	(13)	(14)	(15)	(16)	(17)
01	เมืองสุรินทร์	21	288	20	2	-	915.12	258,395	128,064	130,331	27,591	575,057.94	11.33	389	3,826	4,693,500,319
02	ชุมพลบุรี	9	79	6	4	91	520.26	71,020	35,791	35,229	11,708	346,318.13	6.82	103	500	468,733,900
03	ท่าตูม	10	146	9	2	52	643.26	96,473	48,251	48,222	13,186	346,902.63	6.83	108	1,809	305,851,400
04	จอมพระ	9	81	7	3	26	314.00	60,208	30,221	29,987	8,603	178,669.10	3.52	49	215	282,297,800
05	ปราสาท	18	228	17	3	28	908.84	154,578	76,986	77,592	23,947	552,646.60	10.88	106	1,290	4,734,150,200
06	กาบเชิง	6	66	5	1	58	574.00	60,254	30,490	29,764	8,130	206,086.13	4.06	39	236	23,845,400
07	รัตนบุรี	12	158	12	1	70	268.54	93,850	46,863	46,987	12,969	241,345.55	4.75	60	154	39,885,920
08	สนม	7	60	6	2	51	203.00	45,044	22,653	22,391	6,977	130,773.99	2.58	36	501	66,132,200
09	ศรีขรภูมิ	15	216	14	2	34	561.61	135,618	67,412	68,206	19,535	462,836.74	9.12	83	274	152,934,300
10	สังขะ	12	186	12	1	47	1,009.00	127,151	64,057	63,094	15,250	408,671.15	8.05	53	474	161,900,568
11	ลำดวน	5	48	5	1	26	301.00	30,682	15,353	15,329	4,882	124,647.87	2.45	16	46	2,275,300
12	สำโรงทาบ	10	89	9	2	54	375.25	52,827	26,548	26,279	8,211	153,191.27	3.02	20	52	51,920,000
13	บัวเชด	6	66	6	1	70	479.00	39,008	19,850	19,158	6,129	164,338.11	3.24	15	56	56,069,000
14	พนมดงรัก	4	55	4	-	78	318.00	36,746	18,692	18,054	6,374	137,347.55	2.70	8	13	670,500
15	ศรีณรงค์	5	62	5	-	64	410.00	45,515	23,008	22,507	6,551	148,871.35	2.93	10	29	1,412,600
16	เขวาสินรินทร์	5	55	5	-	14	189.73	35,151	17,400	17,751	5,372	117,440.57	2.31	31	271	69,033,500
17	โนนนารายณ์	5	68	5	-	72	133.46	35,307	17,666	17,641	5,442	97,738.67	1.92	13	14	1,289,000
32	รวมทั้งจังหวัด	159	1,951	147	25	-	8,124.07	1,377,827	689,305	688,522	190,857	4,392,883.35	86.52	1,139	9,760	11,111,901,907



- รหัสตำบลใน อ.เมืองสุรินทร์
01 คือ ต.ในเมือง
- รหัสตำบลใน อ.เขวาสินรินทร์
01 คือ ต.เขวาสินรินทร์
- รหัสตำบลใน อ.โนนนารายณ์
01 คือ ต.หนองหลวง



0 7 14 21 28 กม.

จังหวัดสุรินทร์

4. จังหวัดศรีสะเกษ



ปราสาทหิน 7 ชั้น และดอกลาควน มี 6 ใบ ปราสาทหินมีอยู่จำนวนมากในจังหวัด เช่น ปราสาทหินสระกำแพงน้อย ปราสาทหินสระกำแพงใหญ่ จนได้ชื่อว่าเป็นนครแห่งปราสาท ดอกลาควน คือ ชื่อเดิมที่ปรากฏในตำนาน เมือง คือ เมืองศรีนครลาควน ใบลาควน 6 ใบ หมายถึง การก่อตั้งจังหวัดครั้งแรกมี 6 อำเภอ คือ ขุขันธ์ กันทรลักษณ์ อุทุมพรพิสัย กันทรารมย์ ราชโสต และเมืองศรีสะเกษ

คำขวัญ “ ศรีสะเกษ แดนปราสาทขอม หอมกระเทียมดี มีสวนสมเด็จ เขตดงลำดวน หลากล้วนวัฒนธรรม เลิศล้ำสามัคคี ”

ทางหลวงแผ่นดิน : กรุงเทพมหานคร

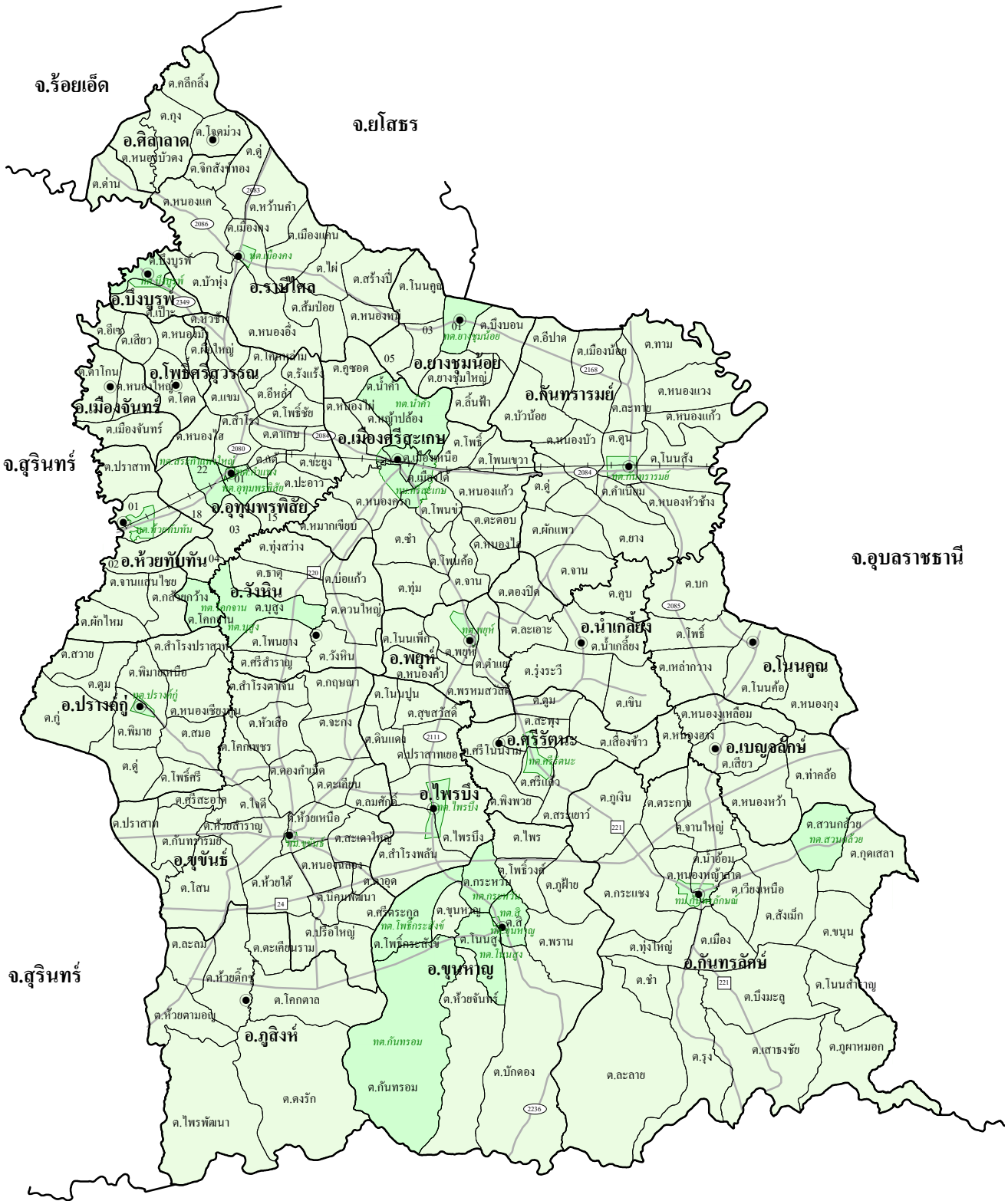
571 กม. →

จ.ศรีสะเกษ

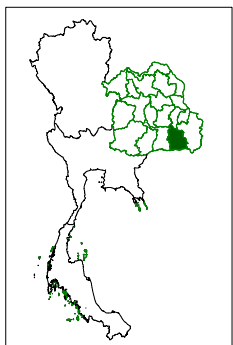
จำนวนเนื้อที่	8,840.00 ตร.กม.	ผลิตภัณฑ์จังหวัด	47,486 ล้านบาท
จำนวนประชากร	1,446,345 คน	สาขาการผลิตที่สำคัญของจังหวัด	
ความหนาแน่นของประชากร	164 คน ต่อ ตร.กม.	ลำดับที่ 1.การค้าส่งและค้าปลีก	13,077 ล้านบาท
จำนวนโรงเรียน	978 แห่ง	ลำดับที่ 2.เกษตรกรรม	10,058 ล้านบาท
จำนวนครู	13,030 คน	ลำดับที่ 3.การศึกษา	7,479 ล้านบาท
จำนวนนักเรียน	332,723 คน	จำนวนโทรศัพท์ที่มี	52,349 เลขหมาย
จำนวนวัด	1,097 วัด	จำนวนโทรศัพท์ที่มีผู้เช่า	29,018 เลขหมาย
จำนวนพระภิกษุ / สามเณร	9,162 / 1,477 รูป	จำนวนเนื้อที่ป่าไม้	1,073.45 ตร.กม.
จำนวนผู้แทนราษฎร	9 คน	ทรัพยากร	หินบะซอลท์
จำนวนโรงแรม / ห้องพัก	33 / 962 แห่ง / ห้อง	พืชที่สำคัญ	ข้าวนาปี ข้าวนาปรัง ข้าวโพดเลี้ยงสัตว์ มันสำปะหลัง หอมแดง กระเทียม
จำนวนโรงพยาบาล / สถานีอนามัย	20 / 255 แห่ง	อาชีพที่สำคัญ	ทำนา ทำไร่ ทำสวน เลี้ยงสัตว์ หาของป่า ประมงน้ำจืด
จำนวนคลินิก	147 แห่ง	สถานที่ที่น่าสนใจ	ปราสาทเขาพระวิหาร ปราสาทสระกำแพงใหญ่ ปราสาทสระกำแพงน้อย
จำนวนธนาคารพาณิชย์	35 แห่ง		ปราสาทปรางค์กู๋ ปราสาทเมืองจันทร์ บึงนกเป็ดน้ำไพรบึง น้ำตกห้วยจันทร์

ข้อมูลพื้นฐาน

รหัส	อำเภอ	จำนวน				ระยะทางจากที่ตั้งจังหวัดถึงที่ตั้งอำเภอ (กม.)		จำนวนเนื้อที่ (ตร.กม.)	จำนวนประชากร			จำนวนครัวเรือนประกอบอาชีพเกษตร	เนื้อที่ทำการเกษตร		ข้อมูลอุตสาหกรรม		
		ตำบล	หมู่บ้าน	อบต.	เทศบาล	อำเภอ	รวม		ชาย	หญิง	การเกษตร		เนื้อที่ (ไร่)	% ของเนื้อที่จังหวัด	จำนวนโรงงาน (แห่ง)	แรงงาน (คน)	ทุน (ล้านบาท)
(1)	(2)	(3)	(4)	(5)	(6)	(7)	(8)	(9)	(10)	(11)	(12)	(13)	(14)	(15)	(16)	(17)	
01	เมืองศรีสะเกษ	18	148	15	2	-	576.37	135,512	66,389	69,123	16,516	262,623.98	4.75	239	1,530	884,857,167	
02	ยางชุมน้อย	7	70	6	1	21	209.55	37,084	18,753	18,331	6,713	119,459.13	2.16	83	97	8,532,600	
03	กันทรารมย์	16	175	16	1	26	664.21	99,680	49,831	49,849	16,070	327,909.33	5.94	106	556	302,479,744	
04	กันทรลักษ์	20	257	19	2	68	1,236.58	196,318	98,286	98,032	24,715	627,414.91	11.36	148	977	938,852,519	
05	ขุขันธ์	22	273	22	1	49	914.31	148,066	73,934	74,132	22,161	456,395.39	8.26	256	472	127,373,801	
06	ไพรบึง	6	80	6	1	42	248.85	47,725	23,782	23,943	7,209	88,473.28	1.60	82	103	9,222,500	
07	ปรangkู่	10	139	10	1	60	285.48	68,052	33,908	34,144	10,421	212,702.57	3.85	93	141	11,375,190	
08	ขุนหาญ	12	83	7	6	60	723.06	104,449	52,241	52,208	12,909	293,036.92	5.30	95	617	115,396,659	
09	ราษีไศล	13	187	13	1	42	504.86	81,611	40,762	40,849	13,868	262,489.48	4.75	254	496	174,667,800	
10	อุทุมพรพิสัย	19	199	16	4	26	407.93	107,950	53,935	54,015	16,519	249,850.98	4.52	215	615	247,871,200	
11	บึงบูรพ์	2	15	1	1	42	49.58	10,571	5,211	5,360	1,883	28,663.15	0.52	10	74	2,561,500	
12	ห้วยทับทัน	6	78	6	1	39	194.59	41,430	20,985	20,445	6,853	110,598.03	2.00	22	138	254,013,598	
13	โนนคูณ	5	80	5	-	62	256.85	38,465	19,293	19,172	6,511	157,923.76	2.86	65	193	175,942,100	
14	ศรีรัตนะ	7	86	7	1	38	236.68	52,151	25,964	26,187	6,613	122,125.20	2.21	7	67	4,037,500	
15	น้ำเกลี้ยง	6	75	6	-	41	257.83	43,572	21,890	21,682	6,799	133,894.71	2.42	16	41	1,791,500	
16	วังหิน	8	104	7	1	25	237.62	47,952	24,236	23,716	8,060	140,092.71	2.54	40	82	5,697,100	
17	ภูสิงห์	7	86	7	-	75	940.11	51,132	25,883	25,249	7,021	149,667.22	2.71	27	38	4,940,000	
18	เมืองจันทร์	3	52	3	-	41	95.84	17,967	9,059	8,908	3,177	52,235.78	0.95	23	30	1,757,000	
19	เบญจลักษ์	5	67	5	-	64	331.33	36,181	18,325	17,856	5,643	151,121.88	2.74	22	78	43,439,550	
20	พยุห์	5	66	5	1	24	225.46	36,151	17,905	18,246	5,513	92,350.33	1.67	56	139	59,382,600	
21	โพธิ์ศรีสุวรรณ	5	80	5	-	29	111.10	23,898	11,961	11,937	3,862	65,662.29	1.19	13	49	4,631,200	
22	ศิลาลาด	4	44	4	-	62	131.81	20,428	10,264	10,164	3,531	70,668.25	1.28	33	57	5,288,400	
33	รวมทั้งจังหวัด	206	2,444	191	25	-	8,840.00	1,446,345	722,797	723,548	212,567	4,175,359.28	75.57	1,905	6,590	3,384,111,228	



ราชอาณาจักรกัมพูชา



รหัสตำบลใน อ.บางขามน้อย

- 01 คือ อ.บางขามน้อย
- 03 คือ อ.คอนกาม
- 05 คือ อ.กุศเมืองสาม

รหัสตำบลใน อ.อุทุมพรพิสัย

- 01 คือ อ.กำแพง
- 03 คือ อ.กันเหลียง
- 04 คือ อ.ทุ่งไผ่
- 15 คือ อ.เข้
- 18 คือ อ.หนองห้าง
- 22 คือ อ.สระกำแพงใหญ่

รหัสตำบลใน อ.ห้วยทับทัน

- 01 คือ อ.ห้วยทับทัน



0 7 14 21 28 กม.

จังหวัดศรีสะเกษ

5. จังหวัดอุบลราชธานี



หนองน้ำมีก้านใบ และดอกบัว เป็นสัญลักษณ์ให้ระลึกถึงชาวเมืองหนองบัวลุ่มภู ซึ่งเป็นเมืองหน้าด่านทางใต้ของนครเวียงจันทน์ ชาวเมืองนั้นได้อพยพหนี การตามล่าของเจ้านครเวียงจันทน์ เข้ามาพึ่งพระบรมโพธิสมภารเมืองไทย

คำขวัญ “ เมืองดอกบัวงาม แม่น้ำสองสี มีปลาแซบหลาย หาดทรายแก่งหิน ถิ่นไทยนักปราชญ์
ทวยราษฎร์ใฝ่ธรรม งามล้ำเทียนพรรษา ผาแต้มก่อนประวัติศาสตร์ ”

ทางหลวงแผ่นดิน : กรุงเทพมหานคร $\xrightarrow{629 \text{ กม.}}$ จ.อุบลราชธานี

จำนวนเนื้อที่	15,744.86 ตร.กม.	ผลิตภัณฑ์จังหวัด	72,279 ล้านบาท
จำนวนประชากร	1,803,754 คน	สาขาการผลิตที่สำคัญของจังหวัด	
ความหนาแน่นของประชากร	115 คน ต่อ ตร.กม.	ลำดับที่ 1.การค้าส่งและค้าปลีก	19,878 ล้านบาท
จำนวนโรงเรียน	1,256 แห่ง	ลำดับที่ 2.การศึกษา	9,822 ล้านบาท
จำนวนครู	18,064 คน	ลำดับที่ 3.อุตสาหกรรม	9,367 ล้านบาท
จำนวนนักเรียน	497,893 คน	จำนวนโทรศัพท์ที่มี	82,845 เลขหมาย
จำนวนวัด	1,558 วัด	จำนวนโทรศัพท์ที่มีผู้เช่า	62,796 เลขหมาย
จำนวนพระภิกษุ / สามเณร	7,611 / 3,163 รูป	จำนวนเนื้อที่ป่าไม้	3,042.32 ตร.กม.
จำนวนผู้แทนราษฎร	11 คน	ทรัพยากร	หินบะซอลท์
จำนวนโรงแรม / ห้องพัก	100 / 3,347 แห่ง / ห้อง	พืชที่สำคัญ	ข้าวเหนียว ข้าวปรัง ข้าวโพดเลี้ยงสัตว์ ถั่วลิสง ปาล์มน้ำมัน มันสำปะหลัง
จำนวนโรงพยาบาล / สถานีอนามัย	24 / 310 แห่ง	อาชีพที่สำคัญ	ทำนา ทำไร่ ประมง ปศุสัตว์
จำนวนคลินิก	487 แห่ง	สถานที่ที่น่าสนใจ	วัดถ้ำคูหาสวรรค์ วัดหนองบัว วัดสุปฏิหารามวรวิหาร อุทยานแห่งชาติผาแต้ม
จำนวนธนาคารพาณิชย์	68 แห่ง		อุทยานแห่งชาติแก่งตะนะ เขื่อนสิรินธร แก่งสะพือ ผาแต้ม ด่านช่องเม็ก

ข้อมูลพื้นฐาน

รหัส	อำเภอ	จำนวน				ระยะทาง		จำนวนประชากร			จำนวน ครัวเรือน ประกอบ อาชีพ การ เกษตร	เนื้อที่ ทำการเกษตร		ข้อมูลอุตสาหกรรม		
		ตำบล	หมู่บ้าน	อบต.	เทศบาล	จากที่ตั้ง จังหวัด ถึงที่ตั้ง อำเภอ (กม.)	จำนวน เนื้อที่ (ตร.กม.)	รวม	ชาย	หญิง		เนื้อที่ (ไร่)	% ของเนื้อที่ จังหวัด	จำนวน		ทุน (ล้านบาท)
														โรงงาน (แห่ง)	แรงงาน (คน)	
(1)	(2)	(3)	(4)	(5)	(6)	(7)	(8)	(9)	(10)	(11)	(12)	(13)	(14)	(15)	(16)	(17)
01	เมืองอุบลราชธานี	12	117	9	4	-	406.39	216,683	104,746	111,937	11,707	202,000.09	2.05	906	5,084	3,159,478,125
02	ศรีเมืองใหม่	11	117	11	1	83	1,310.00	67,126	33,881	33,245	11,201	326,239.17	3.32	72	190	143,500,500
03	โขงเจียม	5	52	5	1	85	765.00	34,094	17,497	16,597	5,753	153,251.97	1.56	43	86	5,304,796,800
04	เขื่องใน	18	172	17	2	38	772.82	108,578	54,040	54,538	17,242	348,373.53	3.54	398	872	340,023,889
05	เขมราฐ	9	55	5	5	104	525.11	77,565	39,070	38,495	10,491	265,197.73	2.69	194	427	582,085,900
06	เดชอุดม	16	195	14	6	45	1,189.00	171,450	86,112	85,338	26,484	742,334.12	7.54	546	1,853	1,519,772,102
07	นาจะหลวย	6	74	6	1	122	632.00	55,354	28,118	27,236	9,208	286,015.91	2.91	100	118	57,761,200
08	น้ำยืน	7	100	7	1	110	854.50	67,896	34,441	33,455	8,998	275,308.77	2.80	65	483	1,047,902,000
09	บุณฑริก	8	107	7	2	92	1,402.00	88,342	44,864	43,478	13,010	416,652.71	4.23	161	211	58,685,700
10	ตระการพืชผล	23	225	22	1	50	1,306.00	121,193	60,818	60,375	18,323	448,716.66	4.56	306	611	740,364,900
11	กุดข้าวปุ้น	5	69	5	1	78	320.00	40,588	20,396	20,192	6,700	175,932.00	1.79	65	430	16,074,600
12	ม่วงสามสิบ	14	158	14	1	34	917.54	83,426	41,906	41,520	14,595	328,252.91	3.34	297	547	589,309,784
13	วารินชำราบ	16	141	11	6	5	690.98	160,630	80,925	79,705	15,843	295,831.34	3.01	363	4,665	2,187,420,170
14	พิบูลมังสาหาร	14	179	13	2	45	1,279.95	129,230	64,884	64,346	19,432	519,977.10	5.28	263	962	1,707,840,450
15	ศาลสม	6	55	6	1	32	502.15	31,670	16,085	15,585	4,901	136,787.97	1.39	88	144	4,941,600
16	โพธิ์ไทร	6	70	6	1	99	301.00	43,245	21,972	21,273	6,879	168,490.84	1.71	17	37	59,033,100
17	สำโรง	9	108	9	-	28	416.00	52,819	26,431	26,388	10,113	243,183.00	2.47	100	578	988,429,960
18	คอนมณี	4	47	4	-	35	234.00	26,524	13,318	13,206	4,395	100,239.94	1.02	68	183	19,068,700
19	สิรินธร	6	61	5	2	75	370.01	49,831	25,323	24,508	7,464	148,417.84	1.51	17	223	701,655,000
20	ทุ่งศรีอุดม	5	52	5	-	75	307.00	27,718	14,049	13,669	4,320	128,348.97	1.30	2	11	173,000
21	นาเขีย	3	35	3	-	40	227.00	25,650	13,064	12,586	4,315	125,945.43	1.28	7	214	1,738,773,000
22	นาตาล	4	64	4	-	103	191.89	35,692	18,044	17,648	5,788	121,774.01	1.24	7	32	12,020,000
23	เหล่าเสือโก้ก	4	55	4	-	23	284.00	26,426	13,279	13,147	4,547	86,743.27	0.88	6	59	11,641,700
24	สว่างวีระวงศ์	4	57	4	-	29	163.02	30,509	15,422	15,087	5,263	75,321.80	0.77	17	522	567,833,400
25	น้ำขุ่น	4	42	3	1	90	377.50	31,515	16,013	15,502	4,306	131,797.66	1.34	9	66	644,624,000
34	รวมทั้งจังหวัด	219	2,407	199	39	-	15,744.86	1,803,754	904,698	899,056	251,278	6,251,134.74	63.52	4,117	18,608	22,203,209,580

รหัสตำบลใน อ.พิบูลมังสาหาร

- 01 คือ ต.พิบูลมังสาหาร
- 14 คือ ต.อ่างศิลา

รหัสตำบลใน อ.วารินชำราบ

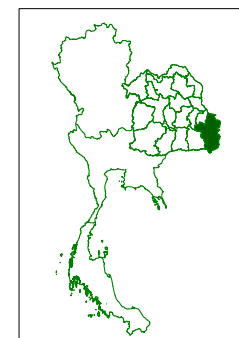
- 01 คือ ต.วารินชำราบ
- 04 คือ ต.ท่าลาด
- 05 คือ ต.โนนโพน
- 10 คือ ต.ค้ำน้ำเขม
- 15 คือ ต.คำขวาง
- 18 คือ ต.แสนสุข
- 20 คือ ต.หนองกินเพล
- 21 คือ ต.โนนผึ้ง
- 26 คือ ต.บึงใหม่

รหัสตำบลใน อ.อุบลราชธานี

- 01 คือ ต.ข้าวปุ้น
- 03 คือ ต.แก่งเตี้ย

รหัสตำบลใน อ.ตระการพืชผล

- 01 คือ ต.บุหล
- 08 คือ ต.นาพิ
- 12 คือ ต.ตากแดด
- 13 คือ ต.ไหลทุ่ง
- 20 คือ ต.ห้วยฝ้ายพัฒนา
- 22 คือ ต.บ้านแดง
- 23 คือ ต.เจ้าเจริญ



0 9 18 27 36 กม.

จังหวัดอุบลราชธานี

สาธารณรัฐประชาธิปไตย
ประชาชนลาว

ราชอาณาจักรกัมพูชา

6. จังหวัดยโสธร



สิงห์และพระธาตุอนันต์ ได้ฐานมีดอกบัวรองรับ สิงห์ เป็นสัญลักษณ์ในการตั้งเมืองยโสธร คือ บ้านสิงห์ท่าเดิมกับบ้านสิงห์โลก ดอกบัว แสดงถึงการเคยอยู่ร่วมกับจังหวัดอุบลราชธานีมาก่อน (ก่อนวันที่ 1 มีนาคม 2515 อำเภอยโสธรอยู่ในจังหวัดอุบลราชธานี)

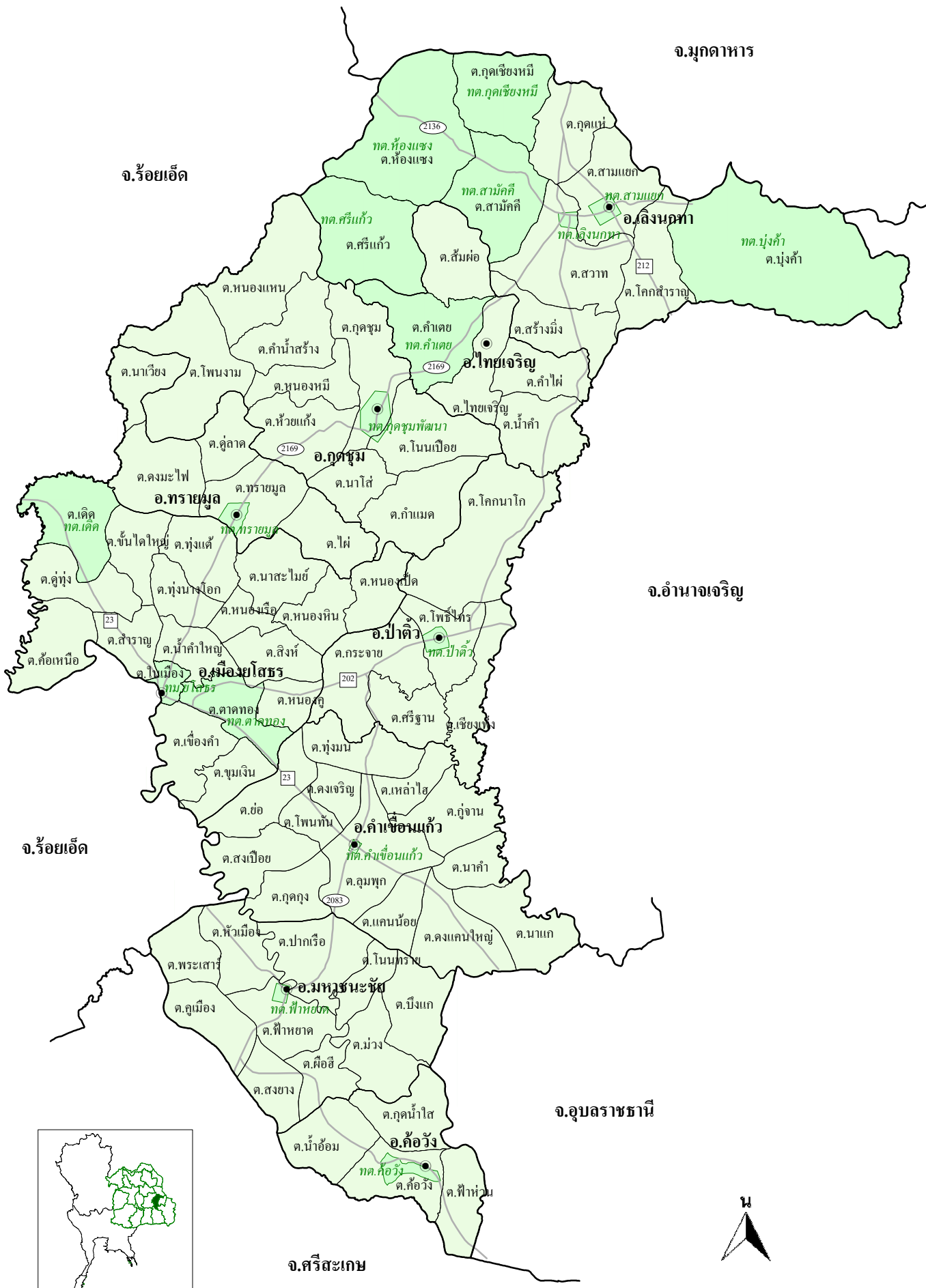
คำขวัญ “ เมืองบั้งไฟโก้ แตงโมหวาน หมอนขวานผ้าขิด แหล่งผลิตข้าวหอมมะลิ ”

ทางหลวงแผ่นดิน : กรุงเทพมหานคร $\xrightarrow{531 \text{ กม.}}$ ยโสธร

จำนวนเนื้อที่	4,161.67 ตร.กม.	ผลิตภัณฑ์จังหวัด	47,486 ล้านบาท
จำนวนประชากร	539,134 คน	สาขาการผลิตที่สำคัญของจังหวัด	
ความหนาแน่นของประชากร	130 คน ต่อ ตร.กม.	ลำดับที่ 1.การค้าส่งและค้าปลีก	13,077 ล้านบาท
จำนวนโรงเรียน	438 แห่ง	ลำดับที่ 2.เกษตรกรรม	10,058 ล้านบาท
จำนวนครู	5,625 คน	ลำดับที่ 3.การศึกษา	7,479 ล้านบาท
จำนวนนักเรียน	115,136 คน	จำนวนโทรศัพท์ที่มี	52,349 เลขหมาย
จำนวนวัด	579 วัด	จำนวนโทรศัพท์ที่มีผู้เช่า	29,018 เลขหมาย
จำนวนพระภิกษุ / สามเณร	2,706 / 377 รูป	จำนวนเนื้อที่ป่าไม้	1,073.45 ตร.กม.
จำนวนผู้แทนราษฎร	4 คน	ทรัพยากร	-
จำนวนโรงแรม / ห้องพัก	30 / 744 แห่ง / ห้อง	พืชที่สำคัญ	ข้าวนาปี ข้าวนาปรัง ถั่วลิสง มันสำปะหลัง ขางพารา หอมแดง
จำนวนโรงพยาบาล / สถานีอนามัย	11 / 112 แห่ง	อาชีพที่สำคัญ	ทำนา ทำไร่มันสำปะหลัง ปลูกแตงโม ถั่วลิสง
จำนวนคลินิก	63 แห่ง	สถานที่ที่น่าสนใจ	วัดพระธาตุบุญตา พระธาตุคู่จาม พระธาตุอนันต์ ภูเก้าพระพุทธรูปยโสธร
จำนวนธนาคารพาณิชย์	35 แห่ง		พระธาตุก่องข้าวน้อย โบราณสถานดงเมืองเดช หมู่บ้านหัตถกรรมศรีฐาน

ข้อมูลพื้นฐาน

รหัส	อำเภอ	จำนวน				ระยะทาง		จำนวนเนื้อที่ (ตร.กม.)	จำนวนประชากร			จำนวนครัวเรือนประกอบอาชีพเกษตร	เนื้อที่ทำการเกษตร		ข้อมูลอุตสาหกรรม		
		ตำบล	หมู่บ้าน	อบต.	เทศบาล	จากที่ตั้งจังหวัดถึงที่ตั้งอำเภอ (กม.)	รวม		ชาย	หญิง	เนื้อที่ (ไร่)		% ของเนื้อที่จังหวัด	จำนวน		ทุน (ล้านบาท)	
														โรงงาน	แรงงาน (คน)		
(1)	(2)	(3)	(4)	(5)	(6)	(7)	(8)	(9)	(10)	(11)	(12)	(13)	(14)	(15)	(16)	(17)	
01	เมืองขุขันธ์	18	160	15	3	1	578.22	130,114	65,552	64,562	15,882	298,345.00	11.47	328	2,917	1,360,794,476	
02	ทรายมูล	5	48	5	1	18	272.78	30,936	15,478	15,458	4,566	120,213.47	4.62	57	73	18,434,399	
03	กุดชุม	9	125	9	1	37	544.00	66,180	33,393	32,787	10,466	278,589.81	10.71	44	181	95,653,000	
04	คำเขื่อนแก้ว	13	115	13	1	23	638.40	68,199	34,213	33,986	10,447	226,046.73	8.69	94	301	259,261,600	
05	ป่าดัว	5	57	5	1	28	308.00	34,961	17,549	17,412	5,243	118,018.83	4.54	87	171	40,797,209	
06	มหาชนะชัย	10	103	10	1	41	455.27	58,170	29,213	28,957	9,141	198,967.68	7.65	82	210	67,254,622	
07	ค้อวัง	4	45	4	1	70	150.00	26,030	12,917	13,113	4,135	88,549.49	3.40	78	118	15,419,250	
08	เลิงนกทา	10	69	5	7	69	942.80	94,483	47,316	47,167	13,707	352,811.21	13.56	100	275	176,408,905	
09	ไทยเจริญ	5	35	4	1	51	272.20	30,061	15,103	14,958	4,790	133,429.47	5.13	36	57	3,506,000	
35	รวมทั้งจังหวัด	79	757	70	17	-	4,161.67	539,134	270,734	268,400	78,377	1,814,971.69	69.78	906	4,303	2,037,529,461	



จ.มุกดาหาร

จ.ร้อยเอ็ด

อ.เมืองน่าน

ท.บึงคำ
ด.บึงคำ

อ.ไทยเจริญ

ด.สร้างมิ่ง

ด.คำใต้

ด.น้ำคำ

ด.โนนเมือข

ด.โลกนาถ

ด.ท่าแม่ค

ด.โพธิ์ไทร

ด.นาไร่

ด.นาโง

ด.หนองบัวค

ด.หนองหิน

ด.สิงห์

ด.นครจำข

ด.ศรีฐาน

ด.เชียงเข้

ด.ทุ่งมน

ด.คองจริย

ด.เหล่าไส

ด.ภูจัน

ด.โพหนัน

ด.สงเปือย

ด.ภูคภูง

ด.แคนน้อย

ด.คองใหญ่

ด.นาแก

ด.โนนทราย

ด.บึงแก

ด.ฟ้าหยาด

ด.ม่วง

ด.ฝืออี

ด.สงขาง

ด.ภูน้ำไส

ด.น้ำอ้อม

อ.ค้อวัง

ท.ค้อวัง
ด.ค้อวัง

ด.ฟ้าห่วน

จ.อำนาจเจริญ

จ.อุบลราชธานี

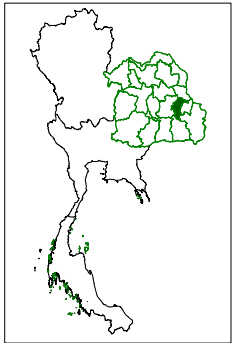
จ.ร้อยเอ็ด

จ.ศรีสะเกษ



0 5 10 15 20 กม.

จังหวัดยโสธร



7. จังหวัดชัยภูมิ



ธงชัยสามชาย หมายถึง ธงแห่งชัยชนะสงคราม เดิมผู้ครองนครได้เลือกภูมิประเทศเพื่อตั้งเป็นเมือง พบว่าตรงพื้นที่นี้อุดมสมบูรณ์
ทำเลเหมาะแก่การสู้รบ ป้องกันตัว จึงตั้งเป็นเมืองขึ้น และให้สัญลักษณ์เป็นรูปธงสามแฉก

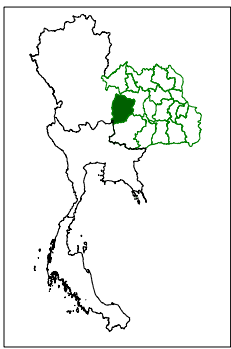
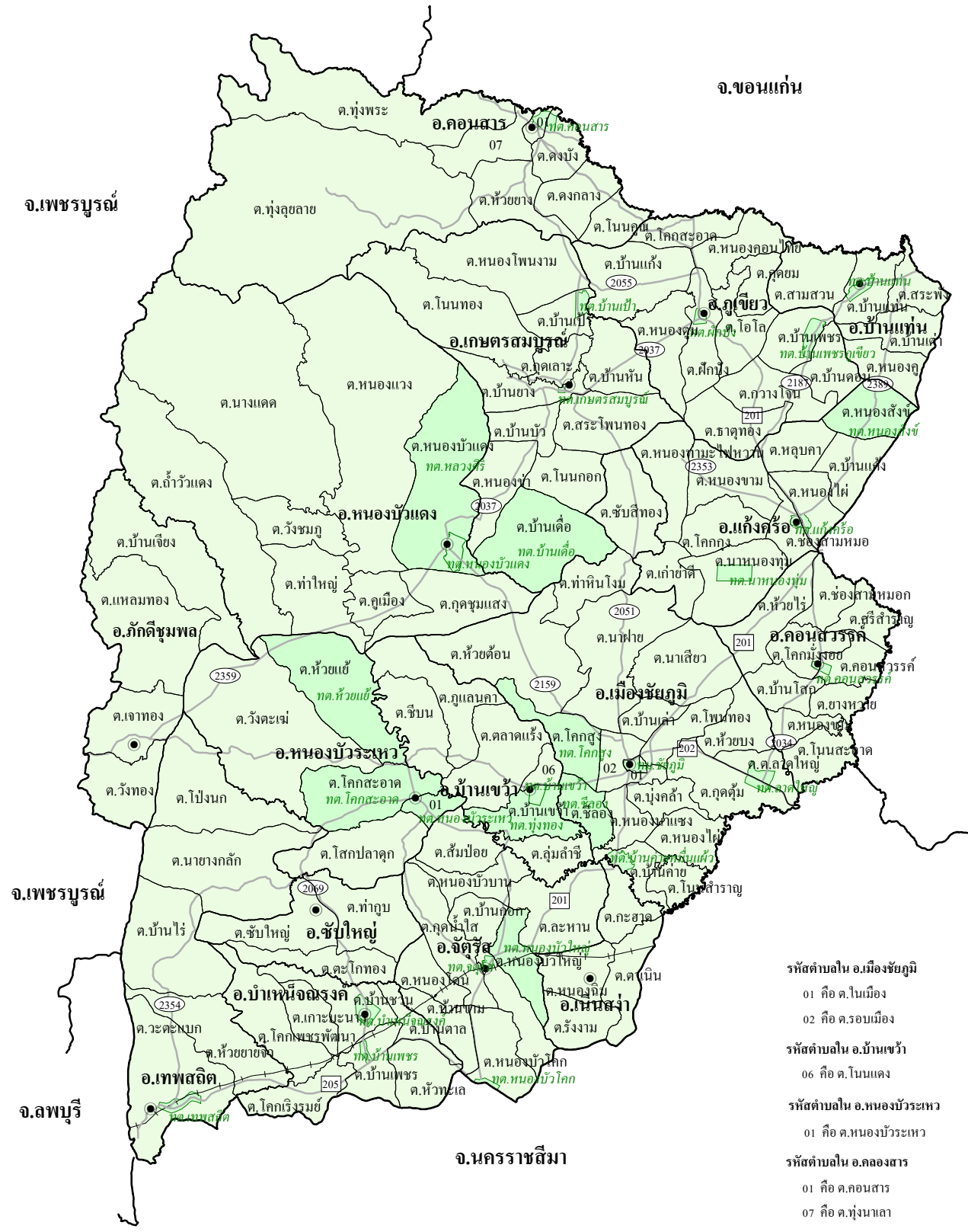
คำขวัญ “ ชัยภูมิ เมืองผู้กล้า พญาแล ”

ทางหลวงแผ่นดิน : กรุงเทพมหานคร $\xrightarrow{332 \text{ กม.}}$ จ.ชัยภูมิ

จำนวนเนื้อที่	12,778.31 ตร.กม.	ผลิตภัณฑ์จังหวัด	45,677 ล้านบาท
จำนวนประชากร	1,125,166 คน	สาขาการผลิตที่สำคัญของจังหวัด	
ความหนาแน่นของประชากร	88 คน ต่อ ตร.กม.	ลำดับที่ 1.เกษตรกรรม	11,946 ล้านบาท
จำนวนโรงเรียน	828 แห่ง	ลำดับที่ 2.การค้าส่งและค้าปลีก	10,250 ล้านบาท
จำนวนครู	9,749 คน	ลำดับที่ 3.อุตสาหกรรม	5,961 ล้านบาท
จำนวนนักเรียน	287,710 คน	จำนวนโทรศัพท์ที่มี	49,387 เลขหมาย
จำนวนวัด	910 วัด	จำนวนโทรศัพท์ที่มีผู้เช่า	34,748 เลขหมาย
จำนวนพระภิกษุ / สามเณร	4,884 / 678 รูป	จำนวนเนื้อที่ป่าไม้	3,890.90 ตร.กม.
จำนวนผู้แทนราษฎร	7 คน	ทรัพยากร	ดินเหนียวสี
จำนวนโรงแรม / ห้องพัก	43 / 1,037 แห่ง / ห้อง	พืชที่สำคัญ	ข้าวเหนียว ข้าวปรัง ข้าวโพดเลี้ยงสัตว์ ถั่วเหลือง ถั่วลิสง มันสำปะหลัง
จำนวนโรงพยาบาล / สถานีอนามัย	17 / 167 แห่ง	อาชีพที่สำคัญ	ทำนา ทำไร่ ทำสวน ทอผ้า เลี้ยงสัตว์
จำนวนคลินิค	204 แห่ง	สถานที่ที่น่าสนใจ	พระราชคูุดจอก พระธาตุหนองสามหมื่น ทุ่งดอกกระเจียว เขื่อนจุฬาภรณ์
จำนวนธนาคารพาณิชย์	27 แห่ง		ปรางค์กู่ น้ำตกตาดโค่น ผาทำหลด อุทยานไทรทอง สระหงส์ ป่าหินงาม

ข้อมูลพื้นฐาน

รหัส	อำเภอ	จำนวน				ระยะทาง		จำนวนเนื้อที่ (ตร.กม.)	จำนวนประชากร			จำนวนครัวเรือนประกอบอาชีพเกษตร	เนื้อที่ทำการเกษตร		ข้อมูลอุตสาหกรรม		
		ตำบล	หมู่บ้าน	อบต.	เทศบาล	จากที่ตั้งจังหวัดถึงที่ตั้งอำเภอ (กม.)	รวม		ชาย	หญิง	เนื้อที่ (ไร่)		% ของเนื้อที่จังหวัด	จำนวน		ทุน (ล้านบาท)	
														โรงงาน (แห่ง)	แรงงาน (คน)		
(1)	(2)	(3)	(4)	(5)	(6)	(7)	(8)	(9)	(10)	(11)	(12)	(13)	(14)	(15)	(16)	(17)	
01	เมืองชัยภูมิ	19	196	16	5	1	1,305.30	184,306	90,421	93,885	20,738	482,301.93	6.04	398	22,832	1,545,614,572	
02	บ้านเขว้า	6	69	5	2	13	544.32	51,239	25,448	25,791	7,470	186,831.25	2.34	114	526	80,589,120	
03	คอนสวรรค์	9	103	9	1	38	468.15	54,310	27,011	27,299	8,422	200,204.68	2.51	68	1,035	588,375,500	
04	เกษตรสมบูรณ์	11	119	10	3	102	1,283.57	110,834	55,394	55,440	16,588	280,184.48	3.51	140	2,490	893,187,080	
05	หนองบัวแดง	8	111	7	2	49	2,215.46	98,067	49,297	48,770	15,828	338,967.89	4.24	149	622	206,925,900	
06	จัตุรัส	9	109	-	3	38	731.03	75,936	37,170	38,766	11,182	333,161.12	4.17	170	8,046	1,443,375,709	
07	บ้านเข็ญรังค์	7	95	7	2	58	560.30	53,619	26,734	26,885	7,019	269,113.31	3.37	109	1,629	1,965,409,893	
08	หนองบัวระเหว	5	26	2	3	33	841.78	36,678	18,545	18,133	5,425	183,630.51	2.30	39	251	176,087,800	
09	เทพสถิต	5	92	5	1	105	875.60	66,710	33,818	32,892	8,092	311,349.99	3.90	80	402	93,929,200	
10	ภูเขียว	11	152	11	2	78	801.76	124,314	61,578	62,736	16,157	369,967.33	4.63	118	1,998	5,842,380,195	
11	บ้านแท่น	5	62	5	1	92	308.71	45,687	22,799	22,888	7,121	134,769.16	1.69	43	87	24,393,400	
12	แก้งคร้อ	10	110	9	3	45	582.20	92,254	46,024	46,230	11,773	282,622.74	3.54	118	4,653	429,849,200	
13	คอนสาร	8	83	8	1	125	966.67	61,593	30,950	30,643	7,384	152,039.22	1.90	47	271	434,172,623	
14	ภักดีชุมพล	4	47	4	-	85	900.46	29,998	15,326	14,672	3,570	27,522.42	0.34	40	111	32,049,500	
15	เนินสง่า	4	48	4	-	30	222.00	25,563	12,681	12,882	4,556	134,023.29	1.68	33	91	46,775,000	
16	ซับใหญ่	3	37	11	-	55	171.00	14,058	7,226	6,832	2,166	105,618.26	1.32	11	41	6,947,100	
36	รวมทั้งจังหวัด	124	1,459	113	29	-	12,778.31	1,125,166	560,422	564,744	153,491	3,792,307.58	47.48	1,677	45,085	13,810,061,792	



0 8 16 24 32 กม.

จังหวัดชัยภูมิ

- รหัสตำบลใน อ.เมืองชัยภูมิ
- 01 คือ ต.ในเมือง
- 02 คือ ต.ครอบครัว
- รหัสตำบลใน อ.บ้านเขว้า
- 06 คือ ต.โนนแดง
- รหัสตำบลใน อ.หนองบัวระเหว
- 01 คือ ต.หนองบัวระเหว
- รหัสตำบลใน อ.คลองสาร
- 01 คือ ต.คอนสาร
- 07 คือ ต.ทุ่งนางเลา

8. จังหวัดอำนาจเจริญ

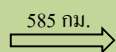


พระพุทธรูปมงคลมิ่งเมือง เป็นพระพุทธรูปขนาดใหญ่ ตั้งอยู่กลางแจ้งในบริเวณพุทธอุทยาน พระมงคลมิ่งเมือง ประดับด้วยโมเสก สีทองเหลืองอร่าม เป็นศรีสง่าของเมือง เป็นศูนย์รวมจิตใจของชาวเมือง รัชสมัยสว่างแผ่กระจายรอบพระเศียร หมายถึง พุทธานุภาพแห่งพระมงคลมิ่งเมือง ที่แผ่กระจายครอบคลุมทั่วจังหวัดอำนาจเจริญ ให้ชาวจังหวัดอำนาจเจริญประสบแต่ความสุข และความเจริญรุ่งเรือง

คำขวัญ “ พระมงคลมิ่งเมือง แหล่งรุ่งเรืองเจ็ดลุ่มน้ำ งามล้ำถ้ำศักดิ์สิทธิ์ เทพนิมิตพระเหลา

เกาะแก่งเขาแสนสวย เลอค่าด้วยผ้าไหม ราษฎร์เลื่อมใสใฝ่ธรรม ”

ทางหลวงแผ่นดิน : กรุงเทพมหานคร



จ.อำนาจเจริญ

จำนวนเนื้อที่	3,161.24 ตร.กม.	ผลิตภัณฑ์จังหวัด	12,291 ล้านบาท
จำนวนประชากร	370,804 คน	สาขาการผลิตที่สำคัญของจังหวัด	
ความหนาแน่นของประชากร	117 คน ต่อ ตร.กม.	ลำดับที่ 1.เกษตรกรรม	3,155 ล้านบาท
จำนวนโรงเรียน	301 แห่ง	ลำดับที่ 2.การค้าส่งและค้าปลีก	2,392 ล้านบาท
จำนวนครู	3,367 คน	ลำดับที่ 3.การศึกษา	1,980 ล้านบาท
จำนวนนักเรียน	96,260 คน	จำนวนโทรศัพท์ที่มี	17,574 เลขหมาย
จำนวนวัด	335 วัด	จำนวนโทรศัพท์ที่มีผู้เช่า	10,269 เลขหมาย
จำนวนพระภิกษุ / สามเณร	1,473 / 793 รูป	จำนวนเนื้อที่ป่าไม้	575.59 ตร.กม.
จำนวนผู้แทนราษฎร	2 คน	ทรัพยากร	-
จำนวนโรงแรม / ห้องพัก	29 / 416 แห่ง / ห้อง	พืชที่สำคัญ	ข้าวนาปี ข้าวนาปรัง ถั่วลิสง มันสำปะหลัง ขางพารา อ้อยโรงงาน
จำนวนโรงพยาบาล / สถานีอนามัย	7 / 77 แห่ง	อาชีพที่สำคัญ	ทำนา ทำไร่ ค้าขาย รับจ้าง
จำนวนคลินิก	54 แห่ง	สถานที่ที่น่าสนใจ	พุทธอุทยานพระมงคลมิ่งเมือง วัดถ้ำแสงเพชร อุทยานแห่งชาติภูสระดอกบัว
จำนวนธนาคารพาณิชย์	10 แห่ง		วนอุทยานภูสิงห์-ภูผาคิ่ง ถ้ำภูจำปา อ่างเก็บน้ำห้วยโพธิ์ อ่างเก็บน้ำห้วยสีโท

ข้อมูลพื้นฐาน

รหัส	อำเภอ	จำนวน				ระยะทาง		จำนวนเนื้อที่ (ตร.กม.)	จำนวนประชากร			จำนวนครัวเรือนประกอบอาชีพเกษตร	เนื้อที่ทำการเกษตร		ข้อมูลอุตสาหกรรม		
		ตำบล	หมู่บ้าน	อบต.	เทศบาล	จากที่ตั้งจังหวัดถึงที่ตั้งอำเภอ (กม.)	รวม		ชาย	หญิง	% ของเนื้อที่จังหวัด		จำนวน		ทุน (ล้านบาท)		
													โรงงาน	แรงงาน (คน)			
(1)	(2)	(3)	(4)	(5)	(6)	(7)	(8)	(9)	(10)	(11)	(12)	(13)	(14)	(15)	(16)	(17)	
01	เมืองอำนาจเจริญ	19	153	15	6	5	598.74	129,388	64,664	64,724	18,664	421,252.96	21.32	240	1,825	965,830,150	
02	ชานุมาน	5	46	4	2	85	555.84	38,796	19,599	19,197	6,359	152,283.55	7.71	18	206	50,075,500	
03	ปทุมราชวงศา	7	41	4	4	40	520.83	46,915	23,821	23,094	7,354	197,383.99	9.99	40	196	298,554,000	
04	พนา	4	41	3	2	40	235.00	27,997	14,099	13,898	4,537	106,171.20	5.37	10	43	6,428,100	
05	เสนางคนิคม	6	55	6	1	23	526.00	40,427	20,076	20,351	6,371	164,700.07	8.34	23	179	319,884,100	
06	หัวตะพาน	8	69	6	2	35	533.00	50,276	25,190	25,086	8,508	164,777.58	8.34	32	135	291,500,232	
07	ลืออำนาจ	7	48	4	4	19	191.83	37,005	18,444	18,561	6,293	138,138.31	6.99	15	64	37,674,200	
37	รวมทั้งจังหวัด	56	453	42	21	-	3,161.24	370,804	185,893	184,911	58,086	1,344,707.66	68.06	378	2,648	1,969,946,282	

สาธารณรัฐประชาธิปไตย
ประชาชนลาว

จ.มุกดาหาร

ค.ชานุมาน
อ.ชานุมาน

ค.คำเขื่อนแก้ว

ค.โคกสาร

ค.โคกก่ง
ทต.โคกก่ง

ค.ป่าก่อ

จ.ยโสธร

ค.ไร่สีสุก

ค.เสนางคณิน

ค.โพนทอง

ค.หนองสามสี

อ.เสนางคณิน
บต.เสนางคณิน

ค.นาเวียง

ค.นาวัง
ทต.นาวัง

ค.นาฝืด

ค.หนองไฮ

ค.หนองข่า
ทต.หนองข่า

ค.คำโพน

ค.กุศปลาต

ค.โนนหนามแท่ง

อ.ปทุมราชวงศา

ค.นาหว้า
ทต.นาหว้าใหญ่

ค.นาทมอมา
ทต.นาทมอมา

ค.โนนโพธิ์

ค.บึง

ค.เหล่าพรวน

ค.นาป่าแดง

ค.นาป่าไผ่

ค.นาขาม
ทต.นาขาม

ค.นาฝาย

ค.ห้วยไร่

ค.หนองมะแซว

ค.นาป่าแกว

ค.โนนงาม

ทต.น้ำปลีก

ค.คอนเมฆ

ค.ไถ่คำ
ทต.ไถ่คำ

ค.สร้างนกทา

ค.ปลาค้าว

ค.ลือ

ทต.บึงคำหวาย

ค.น้ำปลีก
ทต.น้ำปลีก

ค.นาจืด

ค.คำชะอี

ค.ปลาค้าว

ค.ลือ

ค.ห้วย

ค.คำชะอี

ค.โคกกลาง

ค.แมค

ค.ดงบัง

ค.ไม้กลอน

ค.พระโศภ

ทต.รัตนวาปี

ค.รัตนวาปี

ค.โคงใหญ่

ค.ดงมะยาง

ค.อำนาจ
ทต.เปือย

ค.พระโศภ

ค.หัวตะพาน
ทต.หัวตะพาน

ค.หนองแก้ว

ค.ดงมะยาง
ทต.สวนหนอง

อ.ลืออำนาจ
ทต.ลืออำนาจ

อ.พนา

ค.พนา

ค.โพนเมืองน้อย

ค.โพนเมืองน้อย

ค.โพนเมืองน้อย

ค.ไร่สี

อ.พนา

ค.พนา

ค.สร้างถ่อน้อย

ค.สร้างถ่อน้อย

ค.สร้างถ่อน้อย

ค.ไร่สี

ค.ไร่สี

ค.ไร่สี

ค.จิกคู่

ค.จิกคู่

ค.จิกคู่

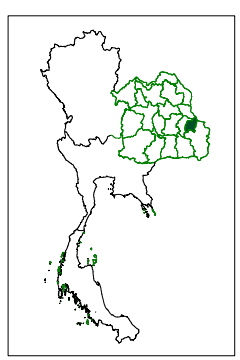
ค.ไร่สี

ค.ไร่สี

ค.ไร่สี

จ.อุบลราชธานี

จ.อุบลราชธานี



0 5 10 15 20 กม.

จังหวัดอำนาจเจริญ

9. จังหวัดหนองบัวลำภู



ศาลสมเด็จพระนเรศวรมหาราช เมื่อ พ.ศ. 2117 สมเด็จพระมหาธรรมราชาธิราช และสมเด็จพระนเรศวรมหาราช ได้ยกกองทัพไปตีกรุงศรีสัตนาคณหุต ในการศึกษาครั้งนั้น สมเด็จพระนเรศวรมหาราช ได้ยกพลมาพักบริเวณริมหนองบัวอยู่ระยะหนึ่ง จนเกิดประชวรเป็นไข้ทรพิษ จึงเสด็จยกทัพกลับ ชาวหนองบัวลำภูได้ร่วมใจกันสร้างศาลสมเด็จพระนเรศวรมหาราชไว้สักการะ

คำขวัญ “ ศาลสมเด็จพระนเรศวรมหาราช อุทยานแห่งชาติภูเก้าภูพานคำ แผ่นดินธรรมหลวงปู่ขาว
เด่นสง่าลำเอราวัณ นครเขื่อนขันธ์กาบแก้วบัวบาน ”

ทางหลวงแผ่นดิน : กรุงเทพมหานคร

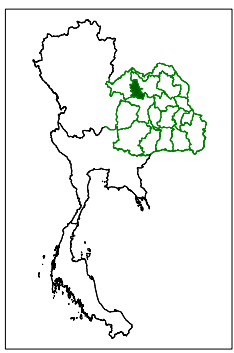
577 กม. →

จ.หนองบัวลำภู

จำนวนเนื้อที่	3,859.09 ตร.กม.	ผลิตภัณฑ์จังหวัด	16,369 ล้านบาท
จำนวนประชากร	500,913 คน	สาขาการผลิตที่สำคัญของจังหวัด	
ความหนาแน่นของประชากร	130 คน ต่อ ตร.กม.	ลำดับที่ 1.เกษตรกรรม	4,540 ล้านบาท
จำนวนโรงเรียน	362 แห่ง	ลำดับที่ 2.การศึกษา	2,429 ล้านบาท
จำนวนครู	4,301 คน	ลำดับที่ 3.อุตสาหกรรม	2,274 ล้านบาท
จำนวนนักเรียน	106,300 คน	จำนวนโทรศัพท์ที่มี	15,178 เลขหมาย
จำนวนวัด	327 วัด	จำนวนโทรศัพท์ที่มีผู้เช่า	9,634 เลขหมาย
จำนวนพระภิกษุ / สามเณร	2,497 / 535 รูป	จำนวนเนื้อที่ป่าไม้	647.54 ตร.กม.
จำนวนผู้แทนราษฎร	3 คน	ทรัพยากร	หินปูน เหล็ก แบร์ไรต์ ควอร์ตซ์ ถ่านหิน ทราย โดโลไมต์
จำนวนโรงแรม / ห้องพัก	19 / 302 แห่ง / ห้อง	พืชที่สำคัญ	ข้าวเหนียว ข้าวปรัง ข้าวโพดเลี้ยงสัตว์ ถั่วเหลือง ถั่วลิสง มันสำปะหลัง
จำนวนโรงพยาบาล / สถานีอนามัย	7 / 83 แห่ง	อาชีพที่สำคัญ	ทำนา ทำไร่ เลี้ยงสัตว์ ประมง
จำนวนคลินิก	65 แห่ง	สถานที่ที่น่าสนใจ	วัดถ้ำก่องพล ศาลสมเด็จพระนเรศวรมหาราช วนอุทยานน้ำตกเฒ่าไผ่
จำนวนธนาคารพาณิชย์	11 แห่ง		อุทยานแห่งชาติภูเก้า-ภูพานคำ ถ้ำเอราวัณ สุสานหอย 150 ล้านปี

ข้อมูลพื้นฐาน

รหัส	อำเภอ	จำนวน				ระยะทาง	จำนวน เนื้อที่ (ตร.กม.)	จำนวนประชากร			จำนวน ครัวเรือน ประกอบ อาชีพ การ เกษตร	เนื้อที่ ทำการเกษตร		ข้อมูลอุตสาหกรรม		
		ตำบล	หมู่บ้าน	อบต.	เทศบาล	จากที่ตั้ง จังหวัด ถึงที่ตั้ง อำเภอ (กม.)		รวม	ชาย	หญิง		เนื้อที่ (ไร่)	% ของเนื้อที่ จังหวัด	จำนวน		ทุน (ล้านบาท)
														โรงงาน (แห่ง)	แรงงาน (คน)	
(1)	(2)	(3)	(4)	(5)	(6)	(7)	(8)	(9)	(10)	(11)	(12)	(13)	(14)	(15)	(16)	(17)
01	เมืองหนองบัวลำภู	15	140	13	4	5	907.56	132,282	66,324	65,958	14,830	326,402.25	13.53	396	2,837	943,101,592
02	นากลาง	9	47	5	5	29	570.70	90,568	45,708	44,860	11,775	278,512.01	11.55	235	1,357	14,860,290,200
03	โนนสัง	10	64	7	4	46	577.74	64,404	32,278	32,126	7,696	165,979.39	6.88	147	191	55,734,199
04	ศรีบุญเรือง	12	102	9	5	34	830.64	109,385	55,362	54,023	15,596	352,325.92	14.61	316	1,150	1,115,063,601
05	สุวรรณคูหา	8	39	4	5	65	646.08	67,247	33,885	33,362	9,644	233,324.37	9.67	50	121	51,908,200
06	นาหว้า	5	42	5	1	42	326.37	37,027	18,561	18,466	5,232	121,851.67	5.05	77	191	89,935,200
39	รวมทั้งจังหวัด	59	434	43	24	-	3,859.09	500,913	252,118	248,795	64,773	1,478,395.61	61.30	1,221	5,847	17,116,032,992



จ.ขอนแก่น



0 4 8 12 16 กม.

จังหวัดหนองบัวลำภู

10. จังหวัดขอนแก่น



พระธาตุขามแก่น ครั้งหนึ่งต้นมะขามใหญ่ที่ตัดโค่นลงไว้หลายปี กลับงอกงามมีกิ่งก้านสาขาขึ้นอีก ชาวเมืองถือว่าเป็นนิมิตรอันศักดิ์สิทธิ์ จึงพร้อมใจกันสร้างเจดีย์ครอบต้นมะขามแก่นนั้นไว้ และถือเป็นสิ่งเคารพบูชา ต่อมาคำว่า “ขามแก่น” ก็เพี้ยนมาเป็นขอนแก่น

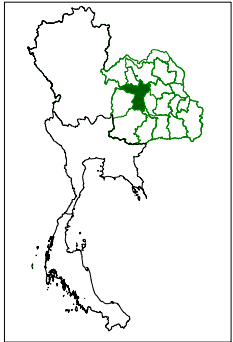
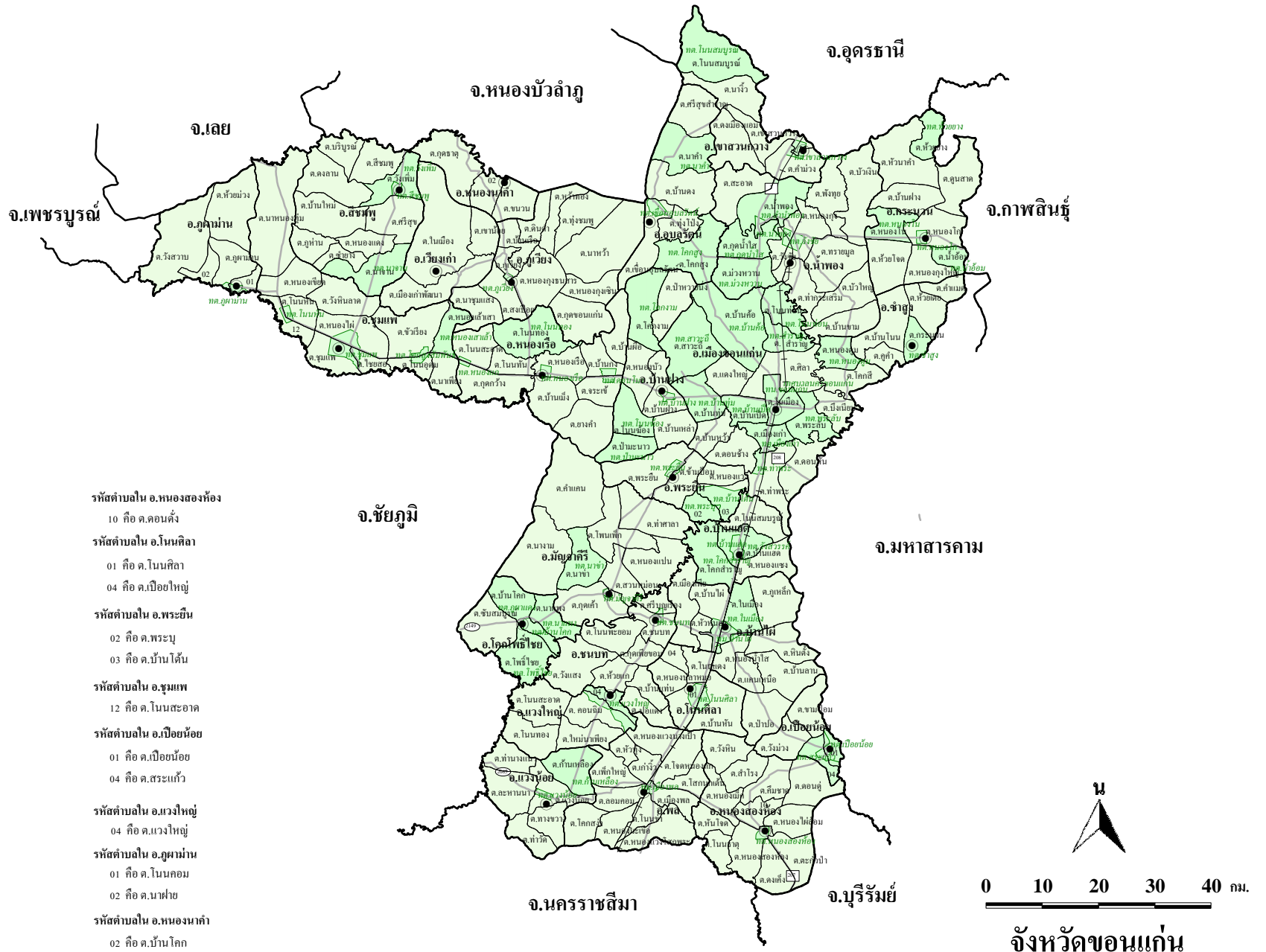
คำขวัญ “ พระธาตุขามแก่น เสียงแคนดอกคูน ศูนย์รวมผ้าไหม ร่วมใจผูกเสี่ยว
เที่ยวขอนแก่นนครใหญ่ ไดโนเสาร์สิรินธรเน่ สุดเท่เหรียญทองมวยโอลิมปิก ”

ทางหลวงแผ่นดิน : กรุงเทพมหานคร $\xrightarrow{449 \text{ กม.}}$ จ.ขอนแก่น

จำนวนเนื้อที่	10,886.01 ตร.กม.	ผลิตภัณฑ์จังหวัด	139,706 ล้านบาท
จำนวนประชากร	1,762,242 คน	สาขาการผลิตที่สำคัญของจังหวัด	
ความหนาแน่นของประชากร	162 คน ต่อ ตร.กม.	ลำดับที่ 1.อุตสาหกรรม	52,372 ล้านบาท
จำนวนโรงเรียน	1,298 แห่ง	ลำดับที่ 2.การค้าส่งและค้าปลีก	23,293 ล้านบาท
จำนวนครู	25,426 คน	ลำดับที่ 3.เกษตรกรรม	15,415 ล้านบาท
จำนวนนักเรียน	556,531 คน	จำนวนโทรศัพท์ที่มี	126,866 เลขหมาย
จำนวนวัด	1,277 วัด	จำนวนโทรศัพท์ที่มีผู้เช่า	89,822 เลขหมาย
จำนวนพระภิกษุ / สามเณร	7,898 / 3,301 รูป	จำนวนเนื้อที่ป่าไม้	1,296.63 ตร.กม.
จำนวนผู้แทนราษฎร	11 คน	ทรัพยากร	หินปูน ถ่านหิน หินน้ำมัน กัมมันตรังสี ทองคำ ตะกั่ว สังกะสี ดินขาว
จำนวนโรงแรม / ห้องพัก	82 / 4,333 แห่ง / ห้อง	พืชที่สำคัญ	ข้าวนาปี ข้าวนาปรัง ข้าวโพดเลี้ยงสัตว์ ถั่วเหลือง ถั่วลิสง มันสำปะหลัง
จำนวนโรงพยาบาล / สถานีอนามัย	25 / 248 แห่ง	อาชีพที่สำคัญ	ทำนา เพาะปลูกพืชไร่ต่างๆ เลี้ยงไหม ทอผ้า ทำปศุสัตว์
จำนวนคลินิก	509 แห่ง	สถานที่ที่น่าสนใจ	พระเจดีย์พระธาตุขามแก่น เขื่อนอุบลรัตน์ บึงแก่นนคร น้ำตกคาค่าฟ้า
จำนวนธนาคารพาณิชย์	95 แห่ง		ปราสาทเปือยน้อย อุทยานแห่งชาติภูเวียง อุทยานแห่งชาติภูผาม่าน

ข้อมูลพื้นฐาน

รหัส	อำเภอ	จำนวน				ระยะทาง		จำนวนเนื้อที่ (ตร.กม.)	จำนวนประชากร			จำนวนครัวเรือนประกอบอาชีพเกษตร	เนื้อที่ทำการเกษตร		ข้อมูลอุตสาหกรรม		
		ตำบล	หมู่บ้าน	อบต.	เทศบาล	จากที่ตั้งจังหวัดถึงที่ตั้งอำเภอ (กม.)	รวม		ชาย	หญิง	เนื้อที่ (ไร่)		% ของเนื้อที่จังหวัด	จำนวน		ทุน (ล้านบาท)	
														โรงงาน (แห่ง)	แรงงาน (คน)		
(1)	(2)	(3)	(4)	(5)	(6)	(7)	(8)	(9)	(10)	(11)	(12)	(13)	(14)	(15)	(16)	(17)	
01	เมืองขอนแก่น	18	118	8	11	1	953.39	385,244	187,574	197,670	24,986	410,654.34	6.04	1,250	25,863	22,513,095,803	
02	บ้านฝาง	7	46	4	4	22	333.99	53,721	26,882	26,839	7,441	135,111.12	1.99	165	437	393,625,500	
03	พระยืน	5	36	3	3	30	171.97	34,345	16,899	17,446	4,975	100,269.83	1.47	102	746	58,898,500	
04	หนองเรือ	10	127	9	4	45	673.81	92,673	46,071	46,602	12,268	233,683.41	3.43	279	1,799	3,192,935,518	
05	ชุมแพ	12	116	11	4	82	510.89	122,527	60,919	61,608	13,032	228,450.79	3.36	343	5,712	5,386,235,034	
06	สีชมพู	10	85	8	3	114	529.04	77,736	38,978	38,758	12,208	235,873.45	3.47	71	202	68,312,621	
07	น้ำพอง	12	125	9	5	43	828.69	112,699	56,323	56,376	14,710	290,210.01	4.27	446	6,393	31,418,217,855	
08	อุบลรัตน์	6	43	4	3	50	487.76	43,689	21,875	21,814	5,187	115,689.25	1.70	76	156	822,827,500	
09	กระนวน	9	74	6	4	66	322.02	78,084	38,933	39,151	10,502	225,955.36	3.32	236	862	665,265,300	
10	บ้านไผ่	10	101	9	2	45	477.70	100,874	49,854	51,020	11,719	257,586.10	3.79	351	4,692	1,951,091,851	
11	เปือยน้อย	4	18	2	2	80	172.98	19,874	9,988	9,886	2,892	60,564.04	0.89	34	34	12,816,000	
12	พล	12	132	12	1	74	872.94	87,129	43,168	43,961	11,358	247,135.19	3.63	209	1,625	4,843,505,450	
13	วางใหญ่	5	45	4	1	72	189.07	29,314	14,499	14,815	4,723	106,457.96	1.56	37	35	7,281,800	
14	วางน้อย	6	60	5	2	96	283.60	42,344	21,051	21,293	6,632	149,479.63	2.20	134	220	50,749,750	
15	หนองสองห้อง	12	137	12	1	96	514.50	78,573	39,298	39,275	11,725	236,192.40	3.47	201	1,513	682,443,820	
16	ภูเวียง	11	114	11	1	65	615.80	71,743	35,963	35,780	11,270	235,637.24	3.46	251	671	225,006,300	
17	มัญจาคีรี	8	101	7	2	58	735.69	71,868	35,737	36,131	10,552	252,865.06	3.72	207	530	72,680,900	
18	ชนบท	8	72	8	1	55	404.29	48,673	23,944	24,729	8,434	140,733.13	2.07	98	717	214,941,466	
19	เขาสวนกวาง	5	40	4	2	49	329.87	37,555	18,947	18,608	5,312	118,252.01	1.74	58	253	69,761,000	
20	ภูผาม่าน	5	42	5	1	109	284.61	22,474	11,307	11,167	3,585	62,781.42	0.92	37	215	181,139,500	
21	ชำสูง	5	29	4	1	36	116.68	23,710	11,844	11,866	3,742	67,993.59	1.00	39	162	198,989,000	
22	โคกโพธิ์ไชย	4	11	1	4	67	238.82	25,465	12,754	12,711	4,197	101,432.69	1.49	72	198	44,415,700	
23	หนองนาคำ	3	35	3	-	83	158.90	23,495	11,754	11,741	4,261	77,280.82	1.14	62	75	17,770,000	
24	บ้านแฮด	4	19	2	3	30	205.16	32,275	16,069	16,206	5,554	123,134.63	1.81	42	544	567,817,116	
25	โนนศิลา	5	40	4	1	65	182.03	26,262	13,216	13,046	4,372	90,438.93	1.33	48	213	1,042,550,000	
29	เวียงเก่า	3	36	3	-	78	291.81	19,896	9,888	10,008	3,777	48,482.56	0.71	-	-	-	
40	รวมทั้งจังหวัด	199	1,802	158	66	-	10,886.01	1,762,242	873,735	888,507	219,414	4,352,344.96	63.97	4,848	53,867	74,702,373,284	



11. จังหวัดอุดรธานี

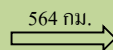


ท้าวเวสสุวรรณ (ท้าวเวร) เป็นเทพดาปกปักษ์รักษาประจำทิศอุดร ยืนถือกระบองเฝ้ารักษาเมือง คุ่มครองชาวเมืองให้อยู่เย็นเป็นสุข กรมศิลปากรออกแบบ พ.ศ. 2483

คำขวัญ “ น้ำตกจากสันภูพาน อุทยานแห่งธรรมะ อารยธรรมห้าพันปี ธานีผ้าหมี่ขิด

แดนนมิตหนองประจักษ์ เลิศลักษณ์กล้วยไม้หอมอุดรชันไฉน ”

ทางหลวงแผ่นดิน : กรุงเทพมหานคร

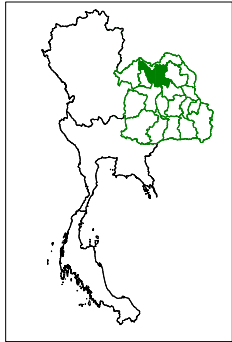
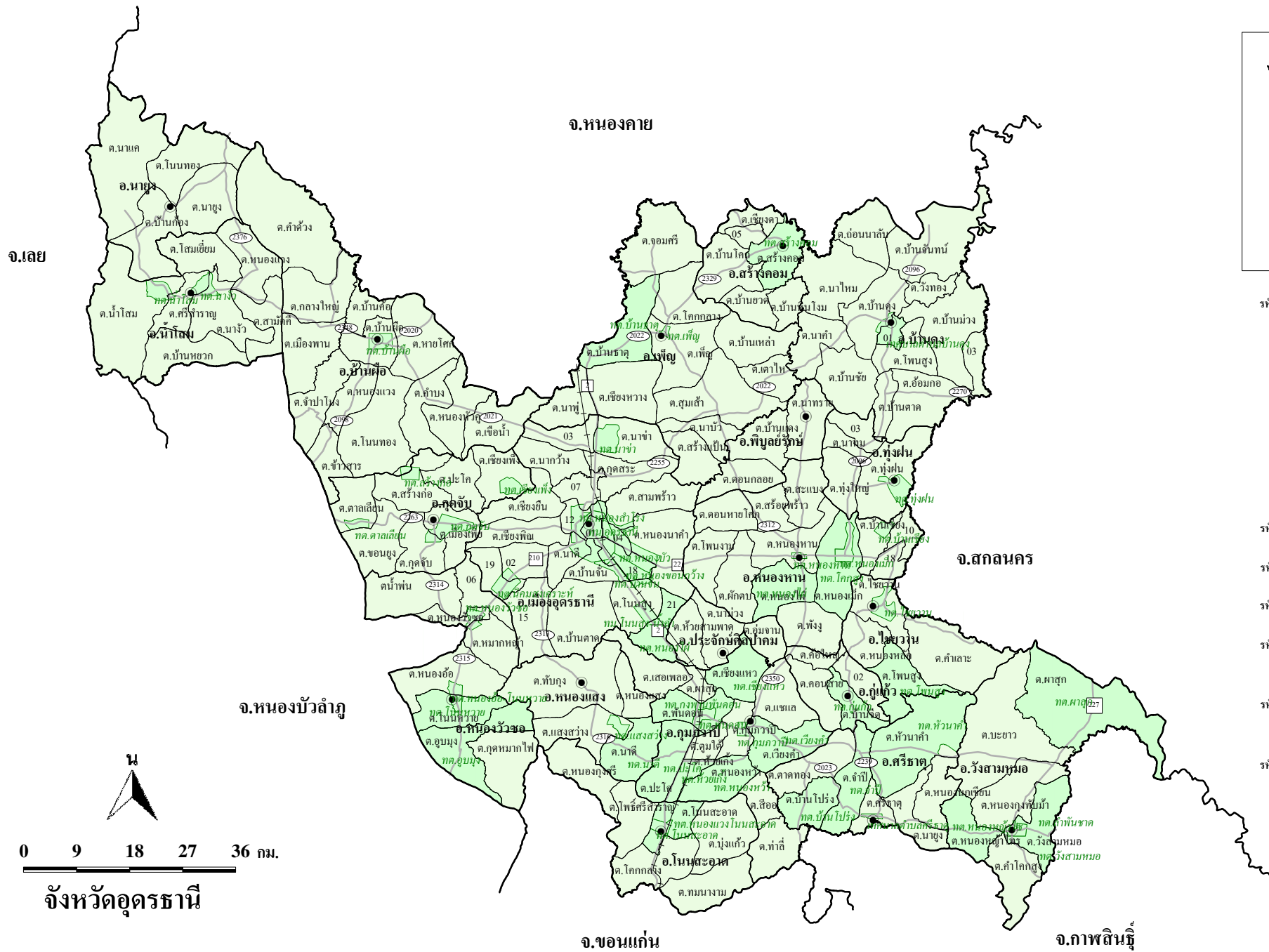


จ.อุดรธานี

จำนวนเนื้อที่	11,730.33 ตร.กม.	ผลิตภัณฑ์จังหวัด	74,911 ล้านบาท
จำนวนประชากร	1,538,940 คน	สาขาการผลิตที่สำคัญของจังหวัด	
ความหนาแน่นของประชากร	131 คน ต่อ ตร.กม.	ลำดับที่ 1.การค้าส่งและค้าปลีก	17,987 ล้านบาท
จำนวนโรงเรียน	965 แห่ง	ลำดับที่ 2.เกษตรกรรม	10,552 ล้านบาท
จำนวนครู	15,273 คน	ลำดับที่ 3.อุตสาหกรรม	8,947 ล้านบาท
จำนวนนักเรียน	537,029 คน	จำนวนโทรศัพท์ที่มี	83,931 เลขหมาย
จำนวนวัด	1,166 วัด	จำนวนโทรศัพท์ที่มีผู้เช่า	61,267 เลขหมาย
จำนวนพระภิกษุ / สามเณร	6,530 / 1,815 รูป	จำนวนเนื้อที่ป่าไม้	1,306.07 ตร.กม.
จำนวนผู้แทนราษฎร	10 คน	ทรัพยากร	หินปูน ดินขาว ควอร์ตซ์ แบไรต์ ทราชแม่ น้ำ เกลือหิน โปแทช
จำนวนโรงแรม / ห้องพัก	69 / 2,590 แห่ง / ห้อง	พืชที่สำคัญ	ข้าวเหนียว ข้าวปรัง ข้าวโพดเลี้ยงสัตว์ ปาล์มน้ำมัน มันสำปะหลัง
จำนวนโรงพยาบาล / สถานีอนามัย	25 / 209 แห่ง	อาชีพที่สำคัญ	ทำนา ทำไร่ ค้าขาย อุตสาหกรรมในครัวเรือน
จำนวนคลินิก	296 แห่ง	สถานที่ที่น่าสนใจ	วัดป่าภูก้อน ทะเลบัวแดงบาน น้ำตกภูสอยดาว พระพุทธบาทบัวบก
จำนวนธนาคารพาณิชย์	63 แห่ง		พิพิธภัณฑ์สถานแห่งชาติบ้านเชียง สวนสาธารณะหนองประจักษ์ ภูฝอยลม

ข้อมูลพื้นฐาน

รหัส	อำเภอ	จำนวน				ระยะทาง		จำนวน เนื้อที่ (ตร.กม.)	จำนวนประชากร			จำนวน ครัวเรือน ประกอบ อาชีพ การ เกษตร	เนื้อที่ ทำการเกษตร		ข้อมูลอุตสาหกรรม		
		ตำบล	หมู่บ้าน	อบต.	เทศบาล	จากที่ตั้ง จังหวัด ถึงที่ตั้ง อำเภอ (กม.)	รวม		ชาย	หญิง	เนื้อที่ (ไร่)		% ของเนื้อที่ จังหวัด	จำนวน		ทุน (ล้านบาท)	
														โรงงาน (แห่ง)	แรงงาน (คน)		
(1)	(2)	(3)	(4)	(5)	(6)	(7)	(8)	(9)	(10)	(11)	(12)	(13)	(14)	(15)	(16)	(17)	
01	เมืองอุดรธานี	21	192	16	9	-	1,094.68	388,749	191,480	197,269	21,826	387,427.07	5.28	1,112	12,647	8,272,656,798	
02	กุดจับ	7	69	7	4	22	785.00	63,598	32,005	31,593	9,164	180,268.33	2.46	239	495	156,493,430	
03	หนองวัวซอ	8	50	5	4	39	702.96	61,851	30,909	30,942	6,724	150,022.67	2.05	175	695	216,451,800	
04	กุมภวาปี	13	78	7	8	43	672.57	125,040	62,312	62,728	12,833	279,359.94	3.81	294	1,449	1,088,735,788	
05	โนนสะอาด	6	57	5	2	53	424.91	48,821	24,476	24,345	6,136	160,448.21	2.19	100	183	127,336,000	
06	หนองหาน	12	119	10	5	35	708.12	123,696	61,833	61,863	12,034	280,763.78	3.83	264	2,000	3,640,672,830	
07	ทุ่งฝน	4	33	4	1	65	227.90	31,557	15,934	15,623	4,261	99,081.44	1.35	82	98	8,296,800	
08	ไชยวาน	4	34	3	2	69	326.16	38,517	19,401	19,116	5,483	138,299.82	1.89	82	101	10,355,000	
09	ศรีธาตุ	7	37	4	4	72	512.53	48,226	24,380	23,846	8,712	222,669.08	3.04	131	305	48,659,000	
10	วังสามหมอ	6	32	3	4	96	727.27	56,867	28,902	27,965	7,036	215,416.20	2.94	99	208	50,465,231	
11	บ้านดุง	13	147	12	1	84	923.77	122,722	61,546	61,176	15,423	393,961.45	5.37	498	2,130	180,563,100	
12	บ้านค้อ	13	152	13	1	54	991.22	108,185	54,489	53,696	15,248	346,040.04	4.72	322	836	1,908,737,800	
13	น้ำโสม	7	71	7	2	95	742.13	56,963	28,800	28,163	7,807	281,800.56	3.84	70	341	242,999,400	
14	เพ็ญ	11	143	10	2	43	908.09	111,516	55,791	55,725	14,004	318,458.92	4.34	296	1,508	305,531,185	
15	สร้างคอม	6	40	5	1	68	287.18	28,565	14,403	14,162	4,814	123,722.70	1.69	70	93	15,174,300	
16	หนองแสง	4	23	3	2	45	659.40	26,477	13,439	13,038	3,835	81,511.08	1.11	43	103	29,267,657	
17	นาขุง	4	42	4	-	129	524.00	26,705	13,654	13,051	3,575	126,483.84	1.73	11	87	9,322,000	
18	พิบูลย์รักษ์	3	37	3	-	48	186.38	24,114	12,079	12,035	3,241	74,236.79	1.01	53	81	7,732,000	
19	กู่แก้ว	4	29	3	1	60	181.21	21,816	11,031	10,785	2,959	74,288.58	1.01	44	75	6,222,500	
20	ประจักษ์ศิลปาคม	3	41	3	-	43	144.85	24,955	12,584	12,371	3,207	72,140.57	0.98	46	119	59,328,900	
41	รวมทั้งจังหวัด	156	1,426	127	53	-	11,730.33	1,538,940	769,448	769,492	168,322	4,006,401.07	54.65	4,031	23,554	16,385,001,519	



รหัสตำบลใน อ.เมืองอุดรธานี

- 01 คือ ต.หมากแข้ง
- 02 คือ ต.นิคมสงเคราะห์
- 03 คือ ต.บ้านขาว
- 04 คือ ต.หนองบัว
- 07 คือ ต.หมื่น
- 12 คือ ต.บ้านเลื่อม
- 15 คือ ต.หนองไฮ
- 18 คือ ต.หนองขอนกว้าง
- 19 คือ ต.โคกสะอาด
- 21 คือ ต.หนองไผ่

รหัสตำบลใน อ.หนองวัวซอ

- 06 คือ ต.หนองบัวบาน

รหัสตำบลใน อ.สร้างคอม

- 05 คือ ต.นาสะอาด

รหัสตำบลใน อ.กุฉินท์

- 02 คือ ต.โนนทองอินทร์

รหัสตำบลใน อ.บ้านดุง

- 01 คือ ต.ศรีสุทโธ
- 03 คือ ต.ดงเย็น

รหัสตำบลใน อ.หนองหาน

- 10 คือ ต.บ้านยา

รหัสตำบลใน อ.วังสามหมอ

- 18 คือ ต.หนองสระปลา

รหัสตำบลใน อ.ทุ่งฝน

- 03 คือ ต.นาขามแสง

0 9 18 27 36 กม.

จังหวัดอุดรธานี

12. จังหวัดเลย



พระธาตุศรีสองรัก ลักษณะอุเทสิกเจดีย์ สร้างเป็นอนุสรณ์การปักปันเขตแดน ในรัชสมัยของสมเด็จพระมหาจักรพรรดิ แห่งกรุงศรีอยุธยา กับพระเจ้าไชยเชษฐาแห่งกรุงศรีสัตนาคณหุต บนยอดพระธาตุมีแก้วครอบเป็นโดม มีกระดิ่งลูกเล็กๆ แขนงอยู่เหนือโคม

คำขวัญ “เมืองแห่งทะเลภูเขา สุดหนาวในสยาม ดอกไม้งามสามฤดู ”

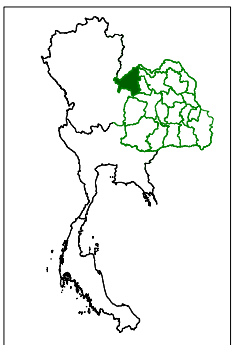
ทางหลวงแผ่นดิน : กรุงเทพมหานคร $\xrightarrow{520 \text{ กม.}}$ จ.เลย

จำนวนเนื้อที่	11,324.61 ตร.กม.	ผลิตภัณฑ์จังหวัด	36,426 ล้านบาท
จำนวนประชากร	620,780 คน	สาขาการผลิตที่สำคัญของจังหวัด	
ความหนาแน่นของประชากร	55 คน ต่อ ตร.กม.	ลำดับที่ 1.เกษตรกรรม	13,007 ล้านบาท
จำนวนโรงเรียน	519 แห่ง	ลำดับที่ 2.การค้าส่งและค้าปลีก	6,158 ล้านบาท
จำนวนครู	6,321 คน	ลำดับที่ 3.การศึกษา	3,785 ล้านบาท
จำนวนนักเรียน	144,894 คน	จำนวนโทรศัพท์ที่มี	32,351 เลขหมาย
จำนวนวัด	568 วัด	จำนวนโทรศัพท์ที่มีผู้เช่า	22,655 เลขหมาย
จำนวนพระภิกษุ / สามเณร	3,100 / 1,804 รูป	จำนวนเนื้อที่ป่าไม้	4,054.04 ตร.กม.
จำนวนผู้แทนราษฎร	4 คน	ทรัพยากร	แบร์ด หินปูน ทองคำ เงิน เหล็ก ถ่านหิน ทองแดง หินแกรนิต
จำนวนโรงแรม / ห้องพัก	103 / 2,065 แห่ง / ห้อง	พืชที่สำคัญ	ข้าวนาปี ข้าวนาปรัง ข้าวโพดเลี้ยงสัตว์ ปาล์มน้ำมัน มันสำปะหลัง
จำนวนโรงพยาบาล / สถานีอนามัย	14 / 127 แห่ง	อาชีพที่สำคัญ	ทำนา ทำไร่ เลี้ยงไหม
จำนวนคลินิก	127 แห่ง	สถานที่ที่น่าสนใจ	อุทยานแห่งชาติภูกระดึง อุทยานแห่งชาติภูเรือ อุทยานแห่งชาตินาแห้ว
จำนวนธนาคารพาณิชย์	17 แห่ง		อุทยานแห่งชาติภูสวนทราย พระธาตุศรีสองรัก พระธาตุสังจะ น้ำตกเหืองดิน

ข้อมูลพื้นฐาน

รหัส	อำเภอ	จำนวน				ระยะทาง		จำนวนเนื้อที่ (ตร.กม.)	จำนวนประชากร			จำนวนครัวเรือนประกอบอาชีพเกษตร	เนื้อที่ทำการเกษตร		ข้อมูลอุตสาหกรรม		
		ตำบล	หมู่บ้าน	อบต.	เทศบาล	จากที่ตั้งจังหวัดถึงที่ตั้งอำเภอ (กม.)	รวม		ชาย	หญิง	% ของเนื้อที่จังหวัด		จำนวน		ทุน (ล้านบาท)		
													โรงงาน (แห่ง)	แรงงาน (คน)			
(1)	(2)	(3)	(4)	(5)	(6)	(7)	(8)	(9)	(10)	(11)	(12)	(13)	(14)	(15)	(16)	(17)	
01	เมืองเดช	14	84	9	6	-	1,480.49	119,139	60,037	59,102	16,553	408,330.21	5.77	240	1,269	504,227,218	
02	นาด้าง	4	18	3	2	37	590.00	25,686	13,019	12,667	4,049	168,025.50	2.37	34	82	24,767,000	
03	เข็ชฌาน	8	53	6	3	48	867.00	59,702	30,115	29,587	10,646	287,292.05	4.06	154	464	220,547,000	
04	ปากกรม	6	46	6	2	92	956.50	39,103	19,886	19,217	7,098	348,895.60	4.93	22	48	7,540,400	
05	ด่านซ้าย	10	82	9	2	82	1,731.93	51,237	26,369	24,868	8,367	342,080.88	4.83	18	203	65,279,000	
06	นาเห้ว	5	27	4	1	117	627.50	11,196	5,684	5,512	2,498	61,108.02	0.86	2	2	113,000	
07	ภูเรือ	6	45	6	1	49	880.04	21,182	10,818	10,364	4,090	151,899.76	2.15	24	112	64,313,485	
08	ท่าลี่	6	41	5	1	46	683.00	27,296	13,823	13,473	5,137	153,915.02	2.17	57	218	229,290,000	
09	วังสะพุง	10	141	10	1	22	1,144.75	109,944	55,066	54,878	19,852	412,046.33	5.82	282	1,687	1,262,007,800	
10	ภูกระดึง	4	52	4	2	74	709.00	33,775	17,081	16,694	5,203	122,574.84	1.73	36	262	44,689,700	
11	ภูหลวง	5	46	5	-	50	594.80	23,569	12,021	11,548	5,137	139,212.82	1.97	27	51	5,207,100	
12	ผาขาว	5	33	3	2	63	463.00	40,899	20,675	20,224	5,616	149,359.40	2.11	31	61	7,993,000	
13	เอราวัณ	4	17	2	2	42	161.60	34,087	17,210	16,877	4,268	114,851.57	1.62	34	100	206,335,000	
14	หนองหิน	3	31	3	-	47	435.00	23,965	12,211	11,754	3,855	83,955.51	1.19	19	61	5,721,000	
42	รวมทั้งจังหวัด	90	716	75	25	-	11,324.61	620,780	314,015	306,765	102,369	2,943,547.51	41.59	980	4,620	2,648,030,703	

สาธารณรัฐประชาธิปไตย
ประชาชนลาว



0 9 18 27 36 กม.

จังหวัดเลย

13. จังหวัดหนองคาย



กอไผ่ หลังกอไผ่ เป็นภูเขาหัวน้ำอุ่น มีหนองน้ำอยู่ข้างหน้า หนองคายเดิมเป็นเมืองเก่า รัชกาลที่ 3 โปรดให้ตั้งเมืองขึ้นที่บ้านไผ่ เมื่อ พ.ศ. 2370 และให้ชื่อว่า “เมืองหนองคาย” ตามชื่อของหนองน้ำใหญ่ ซึ่งอยู่ทางทิศตะวันตกของเมือง เพื่อให้เป็นมงคลนาม

คำขวัญ “วีรกรรมปราบฮ่อ หลวงพ่อพระใส สะพานไทย-ลาว”

ทางหลวงแผ่นดิน : กรุงเทพมหานคร $\xrightarrow{616 \text{ กม.}}$ จ.หนองคาย

จำนวนเนื้อที่	7,332.27 ตร.กม.	ผลิตภัณฑ์จังหวัด	35,999 ล้านบาท
จำนวนประชากร	907,250 คน	สาขาการผลิตที่สำคัญของจังหวัด	
ความหนาแน่นของประชากร	124 คน ต่อ ตร.กม.	ลำดับที่ 1.เกษตรกรรม	9,209 ล้านบาท
จำนวนโรงเรียน	603 แห่ง	ลำดับที่ 2.การค้าส่งและค้าปลีก	7,672 ล้านบาท
จำนวนครู	7,992 คน	ลำดับที่ 3.การศึกษา	4,293 ล้านบาท
จำนวนนักเรียน	217,768 คน	จำนวนโทรศัพท์ที่มี	43,830 เลขหมาย
จำนวนวัด	864 วัด	จำนวนโทรศัพท์ที่มีผู้เช่า	30,890 เลขหมาย
จำนวนพระภิกษุ / สามเณร	5,124 / 1,376 รูป	จำนวนเนื้อที่ป่าไม้	559.63 ตร.กม.
จำนวนผู้แทนราษฎร	6 คน	ทรัพยากร	ทรายก่อสร้าง ทองแดง เหล็ก ทองคำ เกลือหิน
จำนวนโรงแรม / ห้องพัก	92 / 1,878 แห่ง / ห้อง	พืชที่สำคัญ	ข้าวเหนียว ข้าวปรัง ข้าวโพดเลี้ยงสัตว์ ปาล์มน้ำมัน มันสำปะหลัง ยางพารา
จำนวนโรงพยาบาล / สถานีอนามัย	17 / 135 แห่ง	อาชีพที่สำคัญ	ทำนา ทำไร่ ทำสวน เลี้ยงสัตว์
จำนวนคลินิก	125 แห่ง	สถานที่ที่น่าสนใจ	วัดภูทอก วัดหินหมากเป้ง น้ำตกธารทอง น้ำตกธารทิพย์ ตลาดท่าเสด็จ
จำนวนธนาคารพาณิชย์	32 แห่ง		อนุสาวรีย์ปราบฮ่อ ศาลาแก้วกู่ สะพานไทย-ลาว หาดจอมมณี น้ำตกเจ็ดสี


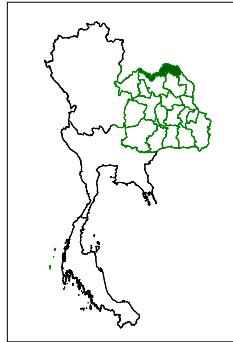
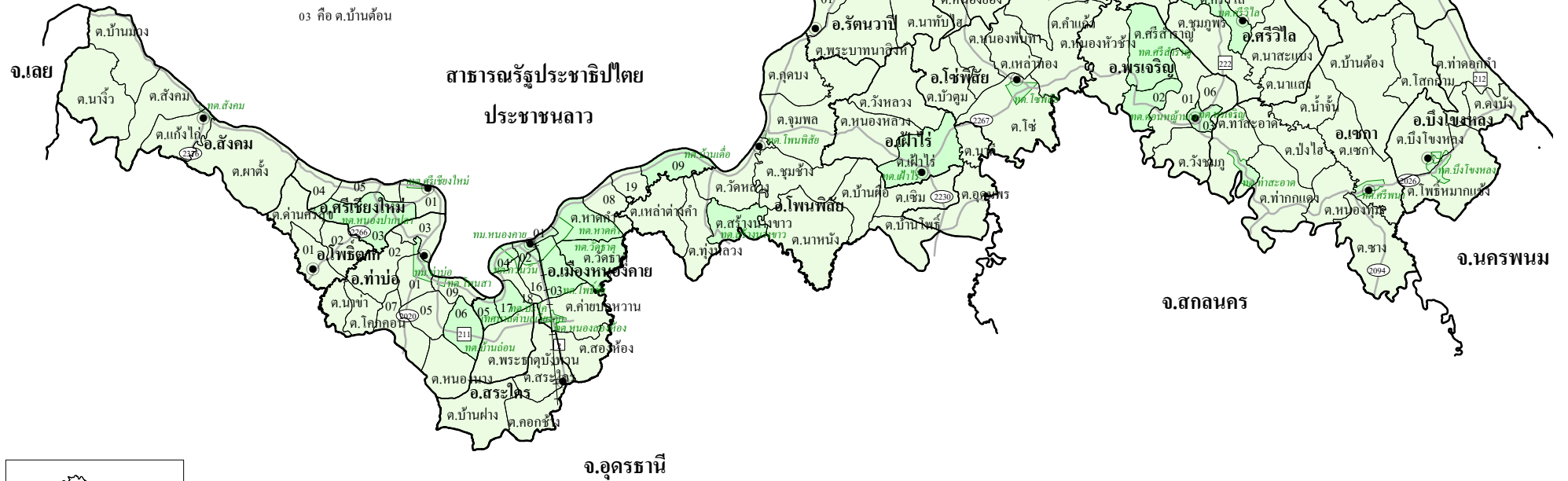
ข้อมูลพื้นฐาน

รหัส	อำเภอ	จำนวน				ระยะทาง	จำนวน เนื้อที่ (ตร.กม.)	จำนวนประชากร			จำนวน ครัวเรือน ประกอบ อาชีพ การ เกษตร	เนื้อที่ ทำการเกษตร		ข้อมูลอุตสาหกรรม		
		ตำบล	หมู่บ้าน	อบต.	เทศบาล	จากที่ตั้ง จังหวัด ถึงที่ตั้ง อำเภอ		รวม	ชาย	หญิง		เนื้อที่ (ไร่)	%	จำนวน		ทุน (ล้านบาท)
														จังหวัด	โรงงาน (แห่ง)	
(1)	(2)	(3)	(4)	(5)	(6)	(7)	(8)	(9)	(10)	(11)	(12)	(13)	(14)	(15)	(16)	(17)
01	เมืองหนองคาย	16	73	7	9	-	607.46	144,565	72,075	72,490	10,716	185,124.3	4.04	321	2,935	1,903,813,908
02	ท่าบ่อ	10	82	9	3	42	355.31	82,813	41,048	41,765	8,237	168,001.9	3.67	167	599	153,182,200
03	บึงกาฬ	12	74	7	6	136	791.84	86,162	43,408	42,754	10,486	304,015.9	6.63	63	751	523,781,000
04	พรเจริญ	7	33	4	3	182	362.42	41,899	21,010	20,889	5,056	122,464.9	2.67	12	73	87,891,000
05	โพนพิสัย	11	150	10	2	45	642.74	96,622	48,548	48,074	13,855	313,615.0	6.84	154	474	122,882,000
06	โซ่พิสัย	7	90	7	1	90	985.26	68,866	34,878	33,988	8,538	244,653.6	5.34	55	95	18,438,918
07	ศรีเชียงใหม่	4	29	-	2	57	197.96	30,735	15,374	15,361	2,874	53,340.9	1.16	65	679	92,688,100
08	สังคม	5	36	5	1	95	449.72	23,664	12,018	11,646	3,524	113,516.7	2.48	24	66	28,566,500
09	เซกา	9	134	9	2	224	978.43	82,472	41,651	40,821	12,241	300,236.4	6.55	16	96	30,337,200
10	ปากคาด	6	50	6	1	90	218.10	33,842	17,068	16,774	4,098	108,044.2	2.36	77	149	43,987,800
11	บึงโขงหลง	4	48	4	1	238	398.15	35,523	18,031	17,492	5,495	137,096.8	2.99	22	100	63,543,000
12	ศรีวิไล	5	39	4	1	163	327.90	38,602	19,443	19,159	5,436	153,913.9	3.36	10	51	12,421,000
13	บึงค้อ	3	25	3	-	181	243.64	12,958	6,532	6,426	2,309	59,586.3	1.30	8	31	3,135,100
14	สระใคร	3	41	3	-	23	210.90	25,675	13,070	12,605	3,000	66,718.0	1.46	44	101	14,603,500
15	เฝ้าไร่	5	56	4	1	71	255.90	50,568	25,576	24,992	5,457	163,798.4	3.57	62	96	12,903,200
16	รัตนวาปี	5	62	5	-	71	204.01	37,345	18,829	18,516	4,986	127,416.1	2.78	54	183	101,463,400
17	โพธิ์ตาก	3	27	6	-	81	102.53	14,939	7,576	7,363	2,032	49,563.1	1.08	39	93	3,699,600
43	รวมทั้งจังหวัด	115	1,049	93	33	-	7,332.27	907,250	456,135	451,115	108,340	2,671,106.2	58.29	1,193	6,572	3,217,337,426

สาธารณรัฐประชาธิปไตย

ประชาชนลาว

- | | | |
|----------------------------------|----------------------------------|------------------------------|
| รหัสตำบลใน อ.เมืองหนองคาย | รหัสตำบลใน อ.ท่าบ่อ | รหัสตำบลใน อ.พรเจริญ |
| 01 คือ ต.ในเมือง | 01 คือ ต.ท่าบ่อ | 01 คือ ต.ศรีชมภู |
| 02 คือ ต.มิชัย | 02 คือ ต.น้ำโมง | 02 คือ ต.ดอนหน้ำนาง |
| 03 คือ ต.โพธิ์ชัย | 03 คือ ต.คองนาง | 03 คือ ต.พรเจริญ |
| 04 คือ ต.กวานวัน | 05 คือ ต.บ้านเคื่อ | 06 คือ ต.ป่าแฝก |
| 05 คือ ต.เวียงคุก | 06 คือ ต.บ้านถ่อน | รหัสตำบลใน อ.โพธิ์ตาก |
| 08 คือ ต.หินโงม | 07 คือ ต.บ้านว่น | 01 คือ ต.โพธิ์ตาก |
| 09 คือ ต.บ้านเคื่อ | 09 คือ ต.โพนาสา | 02 คือ ต.โพนาทอง |
| 14 คือ ต.บ้านเคื่อ | รหัสตำบลใน อ.ศรีเชียงใหม่ | |
| 16 คือ ต.หนองกอมเกาะ | 01 คือ ต.พานพร้าว | |
| 17 คือ ต.ปะโค | 03 คือ ต.บ้านหม้อ | |
| 18 คือ ต.เมืองหมี่ | 04 คือ ต.พระพุทธบาท | |
| 19 คือ ต.สิกาข | รหัสตำบลใน อ.รัตนวาปี | |
| | 01 คือ ต.รัตนวาปี | |
| | 03 คือ ต.บ้านค้อน | |



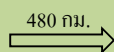
14. จังหวัดมหาสารคาม



ต้นไม้ใหญ่แผ่กิ่งก้านปกคลุมหมู่บ้าน และท้องทุ่งนา พื้นที่ในจังหวัดนี้อุดมสมบูรณ์ด้วยข้าวปลาอาหาร เมืองมหาสารคาม แยกออกมาจากแขวงเมืองร้อยเอ็ด ในสมัยรัชกาลที่ 4 แห่งกรุงรัตนโกสินทร์

คำขวัญ “ พุทธมณฑลอีสาน ถิ่นฐานอารยธรรม ผ้าไหมล้ำเลอค่า ตักสิลานคร ”

ทางหลวงแผ่นดิน : กรุงเทพมหานคร



จ.มหาสารคาม

จำนวนเนื้อที่	5,291.69 ตร.กม.	ผลิตภัณฑ์จังหวัด	36,490 ล้านบาท
จำนวนประชากร	939,090 คน	สาขาการผลิตที่สำคัญของจังหวัด	
ความหนาแน่นของประชากร	177 คน ต่อ ตร.กม.	ลำดับที่ 1.การค้าส่งและค้าปลีก	8,420 ล้านบาท
จำนวนโรงเรียน	659 แห่ง	ลำดับที่ 2.เกษตรกรรม	6,314 ล้านบาท
จำนวนครู	11,320 คน	ลำดับที่ 3.การศึกษา	6,015 ล้านบาท
จำนวนนักเรียน	270,554 คน	จำนวนโทรศัพท์ที่มี	41,776 เลขหมาย
จำนวนวัด	879 วัด	จำนวนโทรศัพท์ที่มีผู้เช่า	26,633 เลขหมาย
จำนวนพระภิกษุ / สามเณร	4,160 / 784 รูป	จำนวนเนื้อที่ป่าไม้	332.64 ตร.กม.
จำนวนผู้แทนราษฎร	6 คน	ทรัพยากร	ทรายก่อสร้าง เกลือหิน โปแตช
จำนวนโรงแรม / ห้องพัก	56 / 1,128 แห่ง / ห้อง	พืชที่สำคัญ	ข้าวนาปี ข้าวนาปรัง ถั่วเหลือง ถั่วลิสง มันสำปะหลัง ยางพารา อ้อยโรงงาน
จำนวนโรงพยาบาล / สถานีอนามัย	12 / 175 แห่ง	อาชีพที่สำคัญ	ทำนา ทำไร่ ปศุสัตว์ เลี้ยงไหม
จำนวนคลินิก	148 แห่ง	สถานที่ที่น่าสนใจ	พระธาตุนาดูน วนอุทยานโกสัมพี แก่งลิงจาน ตู้สินดรัตน์ ห่มร่องปรางค์
จำนวนธนาคารพาณิชย์	26 แห่ง		หมู่บ้านเขวา ปรางค์หมู่บ้านแดง สวนวชิรสุขเขต พระอิน บ้านหนองเขื่อนช้าง

ข้อมูลพื้นฐาน

รหัส	อำเภอ	จำนวน				ระยะทาง จากที่ตั้ง จังหวัด ถึงที่ตั้ง อำเภอ (กม.)			จำนวนประชากร			จำนวน ครัวเรือน ประกอบ อาชีพ การ เกษตร	เนื้อที่ ทำการเกษตร		ข้อมูลอุตสาหกรรม		
		ตำบล	หมู่บ้าน	อบต.	เทศบาล	จำนวน เนื้อที่ (ตร.กม.)	รวม	ชาย	หญิง	เนื้อที่ (ไร่)	% ของเนื้อที่ จังหวัด		จำนวน		ทุน (ล้านบาท)		
													โรงงาน (แห่ง)	แรงงาน (คน)			
(1)	(2)	(3)	(4)	(5)	(6)	(7)	(8)	(9)	(10)	(11)	(12)	(13)	(14)	(15)	(16)	(17)	
01	เมืองมหาสารคาม	14	184	13	2	-	556.70	143,814	70,164	73,650	17,617	259,438.51	7.84	387	3,218	1,258,246,726	
02	แกดำ	5	61	4	2	28	149.52	29,565	14,870	14,695	5,645	83,972.41	2.54	71	1,237	276,601,720	
03	โกสุมพิสัย	17	223	17	1	28	827.88	120,096	59,606	60,490	18,632	427,507.68	12.93	275	3,339	3,441,777,400	
04	กันทรวิชัย	10	141	8	3	18	372.22	78,275	38,323	39,952	12,937	211,407.93	6.39	220	412	231,995,063	
05	เขียงหิน	8	104	7	2	55	289.03	61,702	30,640	31,062	10,003	167,710.47	5.07	213	1,022	363,322,200	
06	บรบือ	15	206	15	1	26	681.62	108,231	53,968	54,263	19,067	338,237.14	10.23	261	1,200	1,410,947,700	
07	นาเชือก	10	140	10	1	58	528.20	61,022	30,434	30,588	10,818	184,494.18	5.58	120	801	82,819,600	
08	พยัคฆภูมิพิสัย	14	222	14	1	82	409.78	88,334	44,074	44,260	15,210	346,214.13	10.47	208	474	377,220,800	
09	วาปีปทุม	15	241	15	1	40	605.77	114,192	56,687	57,505	18,121	326,823.57	9.88	348	989	254,239,560	
10	นาลูน	9	69	7	2	64	248.45	36,910	18,471	18,439	6,595	143,140.80	4.33	106	144	12,202,700	
11	ขามเฒ่า	7	91	7	-	25	242.51	35,444	17,739	17,705	6,615	97,394.11	2.94	95	131	9,228,300	
12	กุฉีกรัง	5	85	5	-	74	267.00	36,703	18,565	18,138	5,560	158,051.98	4.78	67	734	421,993,300	
13	ชื่นชม	4	22	2	2	76	113.01	24,802	12,222	12,580	4,187	78,152.75	2.36	51	229	131,650,600	
44	รวมทั้งจังหวัด	133	1,789	124	18	-	5,291.69	939,090	465,763	473,327	151,007	2,822,545.66	85.34	2,422	13,930	8,272,245,669	

15. จังหวัดร้อยเอ็ด



ศาลเจ้าพ่อมหาเหล็กตั้งอยู่บนเกาะกลางบึงพลาญชัย บึงพลาญชัย เป็นบึงน้ำใสสะอาดอยู่กลางเมือง และเจ้าพ่อมหาเหล็ก เคยเป็นเจ้าเมือง มีประชาชนเคารพนับถือมาก เกาะกลางบึงพลาญชัยเป็นสัญลักษณ์ความยึดมั่น และความสามัคคีพร้อมเพรียง

คำขวัญ “ สิบเอ็ดประตูเมืองงาม เรืองนามพระสูงใหญ่ ผ้าไหมสาเกต บุญผะเหวดประเพณี

มหาเจดีย์ชัยมงคล งามน่ายลบึงพลาญชัย เขตกว้างไกลทุ่งกุลา โลกลือชาข้าวหอมมะลิ ”

ทางหลวงแผ่นดิน : กรุงเทพมหานคร $\xrightarrow{512 \text{ กม.}}$ จ.ร้อยเอ็ด

จำนวนเนื้อที่	8,299.45 ตร.กม.	ผลิตภัณฑ์จังหวัด	52,144 ล้านบาท
จำนวนประชากร	1,308,159 คน	สาขาการผลิตที่สำคัญของจังหวัด	
ความหนาแน่นของประชากร	158 คน ต่อ ตร.กม.	ลำดับที่ 1.การค้าส่งและค้าปลีก	13,211 ล้านบาท
จำนวนโรงเรียน	927 แห่ง	ลำดับที่ 2.เกษตรกรรม	8,104 ล้านบาท
จำนวนครู	13,091 คน	ลำดับที่ 3.การศึกษา	7,950 ล้านบาท
จำนวนนักเรียน	347,731 คน	จำนวนโทรศัพท์ที่มี	48,906 เลขหมาย
จำนวนวัด	1,401 วัด	จำนวนโทรศัพท์ที่มีผู้เช่า	31,890 เลขหมาย
จำนวนพระภิกษุ / สามเณร	7,543 / 1,520 รูป	จำนวนเนื้อที่ป่าไม้	501.50 ตร.กม.
จำนวนผู้แทนราษฎร	8 คน	ทรัพยากร	เกลือหิน โฟสเฟอ
จำนวนโรงแรม / ห้องพัก	34 / 1,280 แห่ง / ห้อง	พืชที่สำคัญ	ข้าวเหนียว ข้าวปรัง ถั่วเหลือง ถั่วลิสง มันสำปะหลัง ขางพารา อ้อยโรงงาน
จำนวนโรงพยาบาล / สถานีอนามัย	19 / 231 แห่ง	อาชีพที่สำคัญ	ทำนา ทำไร่ เลี้ยงไหม
จำนวนคลินิก	240 แห่ง	สถานที่ที่น่าสนใจ	วัดบูรพาภิราม วัดสระทอง บึงพลาญชัย ปรางค์กู๋ แหลมพยอม ทุ่งกุลาร้องไห้
จำนวนธนาคารพาณิชย์	24 แห่ง		วนอุทยานผาน้ำร้อน พระธาตุวัดกลางอุ้มเวทย์เขาเขียว

ข้อมูลพื้นฐาน

รหัส	อำเภอ	จำนวน				ระยะทาง		จำนวนประชากร			จำนวน ครัวเรือน ประกอบ อาชีพ การ เกษตร	เนื้อที่ ทำการเกษตร		ข้อมูลอุตสาหกรรม		
		ตำบล	หมู่บ้าน	อบต.	เทศบาล	จากที่ตั้ง จังหวัด ถึงที่ตั้ง อำเภอ (กม.)	จำนวน เนื้อที่ (ตร.กม.)	รวม	ชาย	หญิง		เนื้อที่ (ไร่)	% ของเนื้อที่ จังหวัด	จำนวน		ทุน (ล้านบาท)
														โรงงาน (แห่ง)	แรงงาน (คน)	
(1)	(2)	(3)	(4)	(5)	(6)	(7)	(8)	(9)	(10)	(11)	(12)	(13)	(14)	(15)	(16)	(17)
01	เมืองร้อยเอ็ด	15	177	12	3	-	493.63	155,114	76,330	78,784	15,713	217,362.60	4.19	369	2,348	3,117,849,035
02	เกษตรวิสัย	13	154	12	3	47	580.13	98,856	49,320	49,536	16,154	489,557.97	9.44	224	493	548,106,500
03	ปทุมรัตน์	8	89	8	1	65	356.90	53,123	26,432	26,691	9,258	218,484.05	4.21	115	129	12,798,116
04	จตุรพักตรพิมาน	12	66	6	7	27	521.99	81,357	40,335	41,022	12,737	247,872.34	4.78	216	279	37,186,000
05	ธวัชบุรี	12	91	8	5	12	374.00	68,104	34,070	34,034	10,010	159,784.09	3.08	210	409	198,360,205
06	พนมไพร	13	143	12	2	64	519.33	74,168	37,289	36,879	10,829	202,177.15	3.90	169	425	69,135,400
07	โพนทอง	14	162	12	3	46	719.15	107,664	53,701	53,963	15,243	319,786.15	6.16	248	883	349,417,700
08	โพธิ์ชัย	9	66	6	4	42	394.30	57,410	28,723	28,687	9,487	178,866.73	3.45	107	192	45,015,028
09	หนองพอก	9	100	8	2	65	599.47	65,214	32,859	32,355	7,722	190,020.69	3.66	83	225	40,668,000
10	เสลภูมิ	18	99	8	9	36	792.34	120,734	60,139	60,595	18,157	367,518.76	7.09	343	598	336,437,700
11	สุวรรณภูมิ	15	157	12	4	52	1,107.04	116,793	58,453	58,340	18,030	422,407.48	8.14	337	817	1,644,727,630
12	เมืองสรวง	5	-	-	4	26	209.44	23,413	11,705	11,708	3,607	79,770.80	1.54	69	85	7,220,385
13	โพนทราย	5	46	4	1	86	215.85	27,765	13,887	13,878	4,320	116,069.46	2.24	105	313	47,725,400
14	อาจสามารถ	10	135	10	1	34	454.44	74,492	37,345	37,147	11,687	230,490.48	4.44	225	615	84,975,425
15	เมยวดี	4	-	-	4	72	180.59	22,490	11,248	11,242	3,325	80,411.05	1.55	36	72	22,072,000
16	ศรีสมเด็จ	8	82	8	-	22	217.67	36,991	19,224	17,767	5,934	87,858.04	1.69	65	132	49,411,600
17	จังหาร	8	43	4	4	10	165.10	47,367	23,523	23,844	6,888	95,374.82	1.84	136	2,501	283,337,200
18	เข็ญชัย	6	66	6	-	12	127.16	27,889	13,878	14,011	3,639	62,618.76	1.21	62	118	21,062,500
19	หนองฮี	4	37	3	1	78	132.00	25,314	12,866	12,448	5,004	82,661.46	1.59	57	66	8,502,900
20	ทุ่งเขาหลวง	5	51	5	-	29	138.92	23,901	12,026	11,875	3,353	65,319.50	1.26	55	118	43,620,000
45	รวมทั้งจังหวัด	193	1,764	144	58	-	8,299.45	1,308,159	653,353	654,806	191,097	3,914,412.38	75.46	3,231	10,818	6,967,628,724



รหัสตำบลในอ.เมืองร้อยเอ็ด

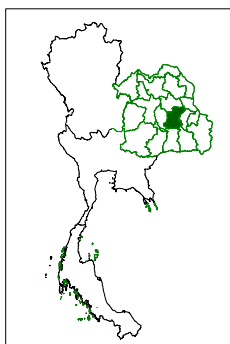
- 01 คือ ต.ในเมือง
- 02 คือ ต.รอบเมือง
- 03 คือ ต.เหนือเมือง
- 04 คือ ต.ขอนแก่น
- 10 คือ ต.โนนรัง
- 20 คือ ต.ดงลาน

รหัสตำบลในอ.ศรีสมเด็จ

- 01 คือ ต.โพธิ์ทอง
- 03 คือ ต.เมืองเปือย
- 07 คือ ต.หนองแวงคง
- 08 คือ ต.บ้านบาก

รหัสตำบลในอ.โพธิ์ชัย

- 02 คือ ต.เชียงใหม่
- 05 คือ ต.สะอาด
- 07 คือ ต.หนองคำไก่อ



0 7 14 21 28 กม.

จังหวัดร้อยเอ็ด

16. จังหวัดกาฬสินธุ์



บึงใหญ่ล้อมรอบด้วยดินซาด (หญ้า) ท้องฟ้ามีเมฆพยับฝนอยู่เหนือดอยภูสิงห์ เป็นสัญลักษณ์ของความชุ่มชื้น และอุดมสมบูรณ์ของภูมิภาคนี้ ทิวเขาตรงสุดขอบฟ้า คือ แนวกันเขตแดนจังหวัดใกล้เคียง น้ำในบึงมีสีดำ เพื่อให้ตรงกับชื่อของจังหวัดกาฬสินธุ์

คำขวัญ “เมืองฟ้าแดดสงยาง โปงลางเลิศล้ำ วัฒนธรรมผู้ไท ผ้าไหมแพรวา
ผ้าเสวยภูพาน มหาธารลำปาว ไดโนเสาร์สัตว์โลกล้านปี”

ทางหลวงแผ่นดิน : กรุงเทพมหานคร $\xrightarrow{519 \text{ กม.}}$ จ.กาฬสินธุ์

จำนวนเนื้อที่	6,946.75 ตร.กม.	ผลิตภัณฑ์จังหวัด	40,412 ล้านบาท
จำนวนประชากร	980,158 คน	สาขาการผลิตที่สำคัญของจังหวัด	
ความหนาแน่นของประชากร	141 คน ต่อ ตร.กม.	ลำดับที่ 1.เกษตรกรรม	9,856 ล้านบาท
จำนวนโรงเรียน	691 แห่ง	ลำดับที่ 2.การค้าส่งและค้าปลีก	9,090 ล้านบาท
จำนวนครู	10,077 คน	ลำดับที่ 3.การศึกษา	5,931 ล้านบาท
จำนวนนักเรียน	247,855 คน	จำนวนโทรศัพท์ที่มี	39,015 เลขหมาย
จำนวนวัด	713 วัด	จำนวนโทรศัพท์ที่มีผู้เช่า	23,510 เลขหมาย
จำนวนพระภิกษุ / สามเณร	4,055 / 861 รูป	จำนวนเนื้อที่ป่าไม้	749.02 ตร.กม.
จำนวนผู้แทนราษฎร	6 คน	ทรัพยากร	ถ่านหิน หินน้ำมัน กัมมันตรังสี ทองคำ ตะกั่ว สังกะสี ดินขาว เหลือหิน
จำนวนโรงแรม / ห้องพัก	32 / 785 แห่ง / ห้อง	พืชที่สำคัญ	ข้าวนาปี ข้าวนาปรัง ถั่วเหลือง ถั่วลิสง มันสำปะหลัง ยางพารา อ้อยโรงงาน
จำนวนโรงพยาบาล / สถานีอนามัย	15 / 156 แห่ง	อาชีพที่สำคัญ	ทำนา ทำไร่ อุดสาหกรรมในครัวเรือน
จำนวนคลินิก	96 แห่ง	สถานที่ที่น่าสนใจ	พุทธสถานภูโป พระพุทธโสภาสนธิ์ภูคำว วนอุทยานภูพระ เขื่อนลำปาว
จำนวนธนาคารพาณิชย์	19 แห่ง		เมืองฟ้าแดดสงยาง น้ำตกตาดทอง ฟอสซิลกระดูกไดโนเสาร์ภูคุ้มข้าว

ข้อมูลพื้นฐาน

รหัส	อำเภอ	จำนวน				ระยะทางจากที่ตั้งจังหวัดถึงที่ตั้งอำเภอ (กม.)			จำนวนประชากร			จำนวนครัวเรือนประกอบอาชีพ		เนื้อที่ทำการเกษตร		ข้อมูลอุตสาหกรรม		
		ตำบล	หมู่บ้าน	อบต.	เทศบาล	อำเภอ (กม.)	จำนวนเนื้อที่ (ตร.กม.)	รวม	ชาย	หญิง	การเกษตร	เนื้อที่ (ไร่)	% ของเนื้อที่จังหวัด	จำนวน		ทุน (ล้านบาท)		
														โรงงาน (แห่ง)	แรงงาน (คน)			
(1)	(2)	(3)	(4)	(5)	(6)	(7)	(8)	(9)	(10)	(11)	(12)	(13)	(14)	(15)	(16)	(17)		
01	เมืองกาฬสินธุ์	17	8	1	16	-	649.85	146,287	72,481	73,806	18,105	291,261.68	6.71	510	2,348	2,015,616,744		
02	นามน	5	41	4	2	42	245.33	35,750	17,875	17,875	5,816	121,057.94	2.79	63	103	5,361,500		
03	กมลาไสย	8	70	6	4	13	325.26	69,700	34,418	35,282	10,649	165,951.15	3.82	283	10,568	141,497,276		
04	ร่องคำ	3	27	2	1	38	82.14	16,391	8,090	8,301	2,811	40,363.61	0.93	42	103	21,427,100		
05	กุฉินารายณ์	12	101	9	5	80	739.25	101,410	50,587	50,823	17,067	267,438.38	6.16	144	845	2,317,164,010		
06	เขาวง	6	40	4	2	98	205.11	35,138	17,424	17,714	7,194	100,304.01	2.31	40	67	5,317,200		
07	ยางตลาด	15	116	9	8	16	621.08	129,302	63,998	65,304	21,260	313,938.67	7.23	365	1,169	583,183,450		
08	ห้วยเม็ก	9	53	7	4	48	291.01	50,435	25,222	25,213	9,251	150,132.46	3.46	84	220	36,382,800		
09	สหัสขันธ์	8	25	2	6	32	316.40	42,069	20,959	21,110	6,105	127,543.19	2.94	53	228	60,975,100		
10	ก้ามวง	6	47	5	3	85	621.01	48,176	24,322	23,854	7,923	156,843.77	3.61	55	114	8,128,800		
11	ท่าคันโท	6	6	1	5	109	393.55	37,376	18,796	18,580	5,407	136,335.05	3.14	63	302	84,742,572		
12	หนองกุงศรี	9	68	5	5	62	626.94	65,959	33,124	32,835	9,969	240,867.35	5.55	90	163	16,713,400		
13	สมเด็จ	8	91	8	1	42	454.10	61,829	30,726	31,103	9,982	147,639.43	3.40	155	629	269,071,000		
14	ห้วยผึ้ง	4	23	2	3	59	256.83	30,667	15,377	15,290	5,611	70,384.69	1.62	59	510	542,088,115		
15	สามชัย	4	47	4	-	85	550.85	25,292	12,858	12,434	3,808	95,878.21	2.21	9	709	389,983,000		
16	นาคู	5	48	5	1	88	203.09	31,513	15,706	15,807	5,485	89,608.35	2.06	6	44	9,430,000		
17	คอนจาน	5	30	3	2	27	236.64	25,696	12,953	12,743	3,962	88,691.23	2.04	1	5	1,830,000		
18	หนองชัย	5	37	4	1	28	128.31	27,168	13,517	13,651	4,098	68,049.25	1.57	9	103	24,847,000		
46	รวมทั้งจังหวัด	135	878	81	69	-	6,946.75	980,158	488,433	491,725	154,503	2,672,288.42	61.55	2,031	18,230	6,533,759,067		



จังหวัดกาฬสินธุ์

17. จังหวัดสกลนคร



พระธาตุเชิงชุม เบื้องหลัง คือ หนองหาน พระธาตุเชิงชุม เป็นปูชนียสถานคู่บ้านคู่เมืองมาแต่โบราณ เพราะเชื่อกันว่าเจดีย์นี้ก่อขึ้นสมรรอยพระพุทธบาทของพระพุทธเจ้าทุกพระองค์ ตัวพระธาตุตั้งอยู่บนเนินพระธาตุเชิงชุม ข้างในหีบสร้างด้วยศิลาแลง และศิลาทราย ชื่อเดิมของจังหวัดนี้คือหนองหาน และสกลทวาปี เพิ่งเปลี่ยนมาใช้สกลนคร เมื่อ พ.ศ. 2381

คำขวัญ “ พระธาตุเชิงชุมคู่บ้าน พระตำหนักภูพานคู่เมือง งามลือเลื่องหนองหาร
แลตระการปราสาทผึ้ง สวยสุดซึ้งสาวภูไท ถิ่นมั่นในพุทธธรรม ”

ทางหลวงแผ่นดิน : กรุงเทพมหานคร $\xrightarrow{647 \text{ กม.}}$ จ.สกลนคร

จำนวนเนื้อที่	9,605.77 ตร.กม.	ผลิตภัณฑ์จังหวัด	41,501 ล้านบาท
จำนวนประชากร	1,118,449 คน	สาขาการผลิตที่สำคัญของจังหวัด	
ความหนาแน่นของประชากร	116 คน ต่อ ตร.กม.	ลำดับที่ 1.การค้าส่งและค้าปลีก	10,555 ล้านบาท
จำนวนโรงเรียน	732 แห่ง	ลำดับที่ 2.เกษตรกรรม	8,413 ล้านบาท
จำนวนครู	11,003 คน	ลำดับที่ 3.การศึกษา	6,221 ล้านบาท
จำนวนนักเรียน	278,782 คน	จำนวนโทรศัพท์ที่มี	42,827 เลขหมาย
จำนวนวัด	937 วัด	จำนวนโทรศัพท์ที่มีผู้เช่า	30,969 เลขหมาย
จำนวนพระภิกษุ / สามเณร	5,061 / 1,006 รูป	จำนวนเนื้อที่ป่าไม้	1,910.16 ตร.กม.
จำนวนผู้แทนราษฎร	7 คน	ทรัพยากร	-
จำนวนโรงแรม / ห้องพัก	118 / 2,270 แห่ง / ห้อง	พืชที่สำคัญ	ข้าวเหนียว ข้าวเหนียวปิ้ง ถั่วลิสง มันสำปะหลัง ยางพารา อ้อยโรงงาน
จำนวนโรงพยาบาล / สถานีอนามัย	19 / 231 แห่ง	อาชีพที่สำคัญ	ทำนา ทำไร่ เลี้ยงสัตว์ ค้าขาย
จำนวนคลินิก	135 แห่ง	สถานที่ที่น่าสนใจ	วัดป่าอุดมสมพร อุทยานแห่งชาติห้วยหลวง พระตำหนักภูพานราชนิเวศน์
จำนวนธนาคารพาณิชย์	32 แห่ง		เขื่อนน้ำพุง พระธาตุเชิงชุม หนองหาร พิพิธภัณฑฯอาจารย์มั่น น้ำตกคำหอม

ข้อมูลพื้นฐาน

รหัส	อำเภอ	จำนวน				ระยะทาง		จำนวนเนื้อที่ (ตร.กม.)	จำนวนประชากร			จำนวนครัวเรือนประกอบอาชีพเกษตร	เนื้อที่ทำการเกษตร		ข้อมูลอุตสาหกรรม		
		ตำบล	หมู่บ้าน	อบต.	เทศบาล	จากที่ตั้งจังหวัดถึงที่ตั้งอำเภอ (กม.)	รวม		ชาย	หญิง	%ของเนื้อที่จังหวัด		จำนวน		ทุน (ล้านบาท)		
													โรงงาน (แห่ง)	แรงงาน (คน)			
(1)	(2)	(3)	(4)	(5)	(6)	(7)	(8)	(9)	(10)	(11)	(12)	(13)	(14)	(15)	(16)	(17)	
01	เมืองสกลนคร	16	100	9	9	-	1,496.32	192,094	95,147	96,947	19,606	264,319.36	4.40	514	2,522	1,380,319,177	
02	กุสุมาลย์	5	69	5	1	40	412.21	45,656	22,702	22,954	7,448	166,770.33	2.78	105	139	10,895,900	
03	กุศบาก	3	19	-	3	56	413.12	32,229	16,226	16,003	5,549	100,872.27	1.68	59	82	4,885,000	
04	พรรณานิคม	10	99	7	4	39	673.80	79,333	39,356	39,977	12,922	239,406.80	3.99	185	348	79,744,310	
05	พังโคน	5	66	5	1	54	229.71	52,165	25,836	26,329	6,448	110,489.15	1.84	115	475	261,192,440	
06	วาริชภูมิ	5	26	2	4	70	432.30	51,366	25,448	25,918	6,391	174,753.08	2.91	100	170	62,741,706	
07	นิคมน้ำอูน	4	29	4	-	99	147.05	14,191	7,167	7,024	2,389	45,382.35	0.76	16	34	1,954,000	
08	วานรนิวาส	14	162	12	3	85	908.87	121,610	60,836	60,774	17,974	446,683.45	7.44	285	767	118,958,000	
09	คำดากลา	4	33	3	2	109	726.37	38,583	19,462	19,121	5,531	146,518.09	2.44	41	55	14,069,500	
10	บ้านม่วง	9	86	8	2	120	771.77	68,364	34,713	33,651	9,685	257,976.80	4.30	76	326	119,654,500	
11	อากาศอำนวย	8	63	6	3	57	531.16	68,652	34,428	34,224	11,972	252,887.67	4.21	137	166	35,310,433	
12	สว่างแดนดิน	16	123	11	7	84	867.60	148,253	74,008	74,245	19,814	422,027.44	7.03	319	885	382,854,474	
13	ส่องดาว	4	30	3	2	109	288.50	33,365	16,933	16,432	4,512	96,535.34	1.61	22	45	13,247,000	
14	เต่างอย	4	32	4	-	28	297.81	23,481	11,832	11,649	4,767	58,785.32	0.98	44	128	12,393,148	
15	โคกศรีสุพรรณ	4	35	3	1	22	223.36	33,892	16,865	17,027	6,196	70,939.78	1.18	93	200	23,298,500	
16	เจริญศิลป์	5	54	5	1	90	358.67	43,073	21,779	21,294	5,598	141,307.00	2.35	63	118	30,669,413	
17	โพนนาแก้ว	5	52	5	-	35	319.60	35,880	17,959	17,921	5,945	146,846.55	2.45	106	191	44,415,600	
18	ภูพาน	4	65	5	-	33	507.55	36,262	18,482	17,780	7,737	153,840.58	2.56	12	67	111,302,600	
47	รวมทั้งจังหวัด	125	1,143	97	43	-	9,605.77	1,118,449	559,179	559,270	160,484	3,296,341.36	54.91	2,292	6,718	2,707,905,701	

18. จังหวัดนครพนม



พระธาตุพนม เป็นพระธาตุเจดีย์อันศักดิ์สิทธิ์ ภายในบรรจุพระอุรังคธาตุ เป็นที่สักการะ ศูนย์รวมจิตใจความศรัทธาของชาว
จังหวัดนครพนม ถือเป็นสิ่งศักดิ์สิทธิ์คู่เมืองนครพนม มาแต่โบราณกาลกว่า 2,500 ปี

คำขวัญ “ พระธาตุพนมค่าล้ำ วัฒนธรรมหลากหลาย เรณูผู้ไท เรือไฟโสภา งามตาฝั่งโขง ”

ทางหลวงแผ่นดิน : กรุงเทพมหานคร

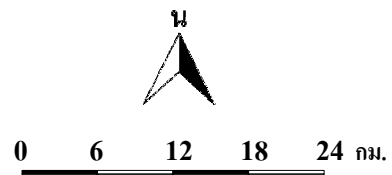
740 กม. →

จ.นครพนม

จำนวนเนื้อที่	5,512.68 ตร.กม.	ผลิตภัณฑ์จังหวัด	24,073 ล้านบาท
จำนวนประชากร	700,690 คน	สาขาการผลิตที่สำคัญของจังหวัด	
ความหนาแน่นของประชากร	127 คน ต่อ ตร.กม.	ลำดับที่ 1.เกษตรกรรม	6,823 ล้านบาท
จำนวนโรงเรียน	537 แห่ง	ลำดับที่ 2.การค้าส่งและค้าปลีก	4,705 ล้านบาท
จำนวนครู	6,905 คน	ลำดับที่ 3.การศึกษา	3,852 ล้านบาท
จำนวนนักเรียน	190,271 คน	จำนวนโทรศัพท์ที่มี	33,252 เลขหมาย
จำนวนวัด	729 วัด	จำนวนโทรศัพท์ที่มีผู้เช่า	19,036 เลขหมาย
จำนวนพระภิกษุ / สามเณร	2,959 / 912 รูป	จำนวนเนื้อที่ป่าไม้	773.82 ตร.กม.
จำนวนผู้แทนราษฎร	4 คน	ทรัพยากร	-
จำนวนโรงแรม / ห้องพัก	39 / 1,039 แห่ง / ห้อง	พืชที่สำคัญ	ข้าวนาปี ข้าวนาปรัง ถั่วลิสง มันสำปะหลัง ขางพารา กระเทียม อ้อยโรงงาน
จำนวนโรงพยาบาล / สถานีอนามัย	11 / 151 แห่ง	อาชีพที่สำคัญ	ทำนา ทำไร่ เลี้ยงสัตว์ ค้าขาย
จำนวนคลินิก	101 แห่ง	สถานที่ที่น่าสนใจ	พระธาตุพนม พระธาตุเรณูนคร อุทยานแห่งชาติภูสิงห์ น้ำตกตาดโพธิ์
จำนวนธนาคารพาณิชย์	20 แห่ง		น้ำตกตาดขาม ด่านสาวคอย หาดท้ายเหมือง พิพิธภัณฑ์ปลาอุ่มน้ำโขง

ข้อมูลพื้นฐาน

รหัส	อำเภอ	จำนวน				ระยะทาง		จำนวนประชากร			จำนวน ครัวเรือน ประกอบ อาชีพ การ เกษตร	เนื้อที่		ข้อมูลอุตสาหกรรม		
		ตำบล	หมู่บ้าน	อบต.	เทศบาล	จากที่ตั้ง จังหวัด ถึงที่ตั้ง อำเภอ (กม.)	จำนวน เนื้อที่ (ตร.กม.)	รวม	ชาย	หญิง		เนื้อที่ (ไร่)	% ของเนื้อที่ จังหวัด	จำนวน		ทุน (ล้านบาท)
														โรงงาน (แห่ง)	แรงงาน (คน)	
(1)	(2)	(3)	(4)	(5)	(6)	(7)	(8)	(9)	(10)	(11)	(12)	(13)	(14)	(15)	(16)	(17)
01	เมืองนครพนม	15	152	12	2	6	853.21	141,390	70,316	71,074	14,239	276,216.77	8.02	146	1,777	738,202,719
02	ปลาปาก	8	80	8	1	44	547.10	52,029	25,985	26,044	8,834	184,048.27	5.34	11	45	4,776,000
03	ท่าอุเทน	9	102	8	1	26	467.98	57,924	29,109	28,815	8,437	147,624.57	4.28	29	803	445,361,111
04	บ้านแพง	6	52	5	1	66	284.73	34,435	17,255	17,180	4,960	95,797.37	2.78	23	218	235,106,300
05	ธาตุพนม	12	73	7	5	54	367.88	83,104	41,448	41,656	10,999	144,197.86	4.19	74	455	172,912,100
06	เรณูนคร	8	85	8	1	51	253.95	45,781	22,925	22,856	7,023	126,311.75	3.67	8	41	4,197,000
07	นาแก	12	122	11	2	64	523.16	75,904	37,465	38,439	12,572	215,829.24	6.26	27	334	206,155,730
08	ศรีสงคราม	9	93	8	2	67	671.32	67,287	33,545	33,742	11,073	290,901.60	8.44	13	122	191,739,000
09	นาหว้า	6	60	6	1	98	288.45	50,189	24,964	25,225	6,772	153,656.61	4.46	8	75	10,732,400
10	โพนสวรรค์	7	85	7	1	45	718.84	55,363	27,651	27,712	8,945	185,047.83	5.37	1	1	4,020,000
11	นาทม	3	37	3	-	103	398.13	22,375	11,371	11,004	3,400	117,486.05	3.41	1	4	600,000
12	วังยาง	4	27	3	-	78	137.93	14,909	7,489	7,420	2,911	57,016.60	1.65	1	15	480,000
48	รวมทั้งจังหวัด	99	968	86	17	-	5,512.68	700,690	349,523	351,167	100,165	1,994,134.52	57.88	342	3,890	2,014,282,360

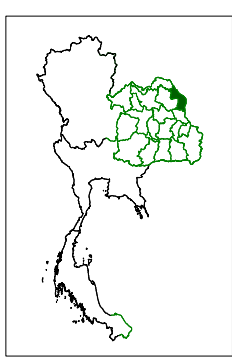


จังหวัดนครพนม

สาธารณรัฐประชาธิปไตย
ประชาชนลาว

จ.สกลนคร

จ.มุกดาหาร



19. จังหวัดมุกดาหาร



ปราสาท ชื่อสองนางสถิตย์ ภายในปราสาทองค์กลาง มีแก้วมุกดาหารอยู่บนพาน ใต้พานมีผ้าทิพย์รองรับ หน้าผ้าทิพย์มีอักษรไขว้ ชื่อย่อของจังหวัด ในปราสาททองคำริม ทั้งสองข้างมีบายศรียืนตะลุ่ม อันเป็นเครื่องบูชาของชาวอีสาน เบื้องหลังมีพระธาตุพนม และแนวแม่น้ำโขงอยู่ด้านหลัง ด้านทิศตะวันออก พระอาทิตย์กำลังทอแสงหลังหมูก่อนเมฆ

คำขวัญ “ หอแก้วสูงเสียดฟ้า ภูผาทิเบตแกร่งกะเบา แปรเผ่าชนพื้นเมือง ลือเลื่องมะขามหวาน
กลองโบราณล้ำเลิศ ถิ่นกำเนิดลำผญา ตระการตาชายโขง เชื่อมโยงอินโดจีน ”

ทางหลวงแผ่นดิน : กรุงเทพมหานคร $\xrightarrow{642 \text{ กม.}}$ จ.มุกดาหาร

จำนวนเนื้อที่	4,339.83 ตร.กม.	ผลิตภัณฑ์จังหวัด	13,875 ล้านบาท
จำนวนประชากร	338,048 คน	สาขาการผลิตที่สำคัญของจังหวัด	
ความหนาแน่นของประชากร	78 คน ต่อ ตร.กม.	ลำดับที่ 1.การค้าส่งและค้าปลีก	3,046 ล้านบาท
จำนวนโรงเรียน	297 แห่ง	ลำดับที่ 2.เกษตรกรรม	2,326 ล้านบาท
จำนวนครู	3,609 คน	ลำดับที่ 3.การศึกษา	2,074 ล้านบาท
จำนวนนักเรียน	96,774 คน	จำนวนโทรศัพท์ที่มี	20,394 เลขหมาย
จำนวนวัด	335 วัด	จำนวนโทรศัพท์ที่มีผู้เช่า	12,820 เลขหมาย
จำนวนพระภิกษุ / สามเณร	1,501 / 268 รูป	จำนวนเนื้อที่ป่าไม้	1,524.87 ตร.กม.
จำนวนผู้แทนราษฎร	2 คน	ทรัพยากร	-
จำนวนโรงแรม / ห้องพัก	25 / 1,004 แห่ง / ห้อง	พืชที่สำคัญ	ข้าวเหนียว ข้าวปรัง ถั่วลิสง มันสำปะหลัง ยางพารา อ้อยโรงงาน
จำนวนโรงพยาบาล / สถานีอนามัย	8 / 78 แห่ง	อาชีพที่สำคัญ	ทำนา เลี้ยงไหม หัตถกรรมจักสาน
จำนวนคลินิก	42 แห่ง	สถานที่ที่น่าสนใจ	วัดโนนภิรมย์ วัดบ้านสองคอน วนอุทยานภูหมู ภูผาทิเบต แก่งกระเบา
จำนวนธนาคารพาณิชย์	12 แห่ง		หอแก้วมุกดาหาร ตลาดสินค้าอินโดจีน ภูมโนรมย์ แก่งกะเบา ภูผาแต้ม

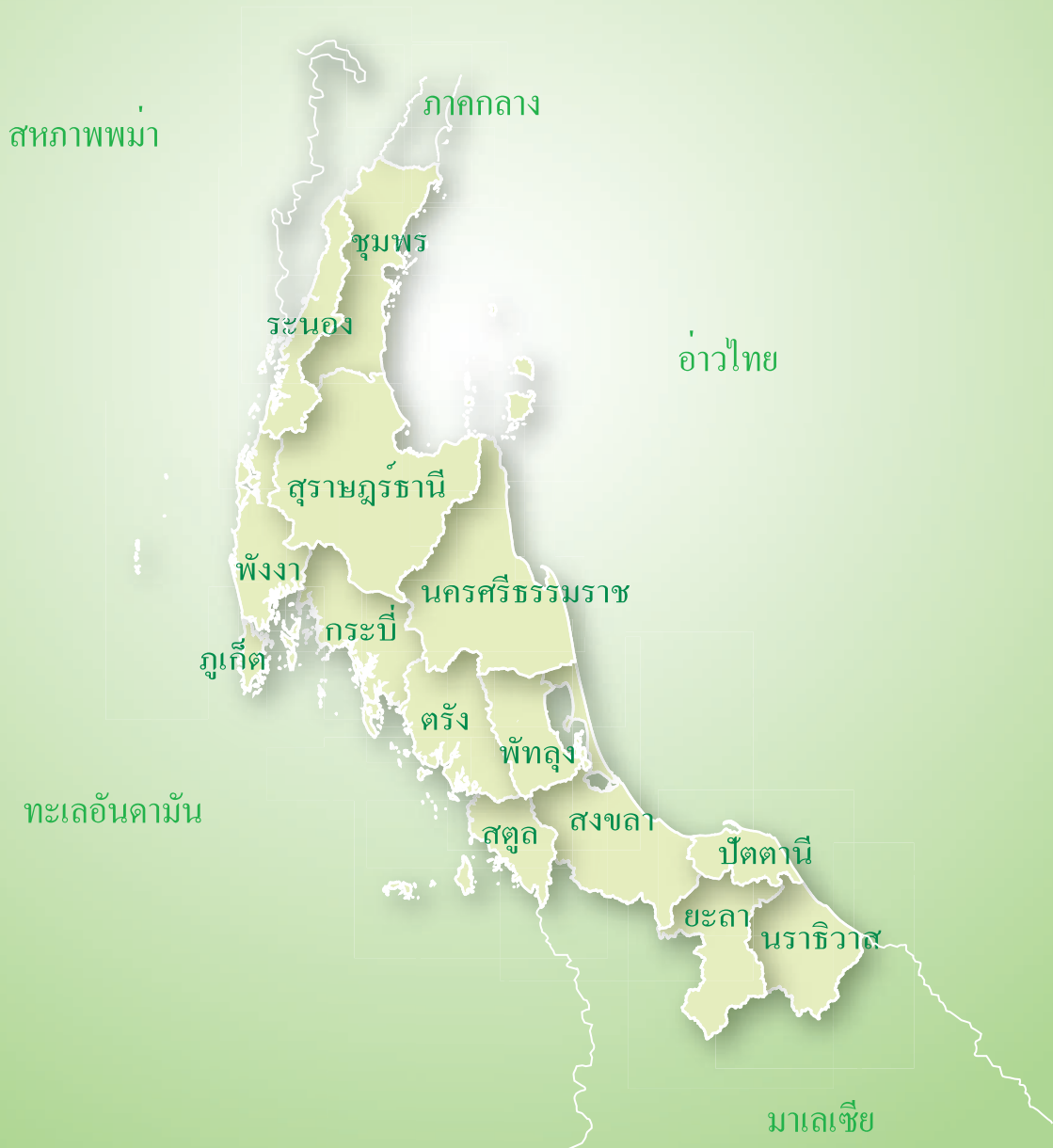
ข้อมูลพื้นฐาน

รหัส	อำเภอ	จำนวน				ระยะทาง	จำนวนเนื้อที่ (ตร.กม.)	จำนวนประชากร			จำนวนครัวเรือนประกอบอาชีพเกษตร	เนื้อที่ทำการเกษตร		ข้อมูลอุตสาหกรรม		
		ตำบล	หมู่บ้าน	อบต.	เทศบาล	จากที่ตั้งจังหวัดถึงที่ตั้งอำเภอ (กม.)		รวม	ชาย	หญิง		เนื้อที่ (ไร่)	% ของเนื้อที่จังหวัด	จำนวน		ทุน (ล้านบาท)
						โรงงาน (แห่ง)								แรงงาน (คน)		
(1)	(2)	(3)	(4)	(5)	(6)	(7)	(8)	(9)	(10)	(11)	(12)	(13)	(14)	(15)	(16)	(17)
01	เมืองมุกดาหาร	13	29	3	11	-	1,235.07	129,162	64,833	64,329	15,189	283,190.19	10.44	241	2,298	4,514,305,922
02	นิคมคำสร้อย	7	69	6	2	28	377.16	42,790	21,404	21,386	6,284	121,533.34	4.48	44	219	65,882,000
03	ดอนตาล	7	44	5	3	33	510.92	42,431	21,342	21,089	7,588	152,982.12	5.64	7	29	7,290,000
04	ดงหลวง	6	25	3	3	55	1,076.16	36,970	18,685	18,285	7,786	136,399.08	5.03	38	102	106,046,500
05	คำชะอี	9	85	9	1	35	645.69	47,151	23,463	23,688	8,361	115,466.30	4.26	30	57	6,992,000
06	ห้วยน้ำใหญ่	5	32	3	-	35	84.48	18,733	9,339	9,394	3,561	33,215.51	1.22	36	117	38,818,500
07	หนองสูง	6	18	2	3	50	410.35	20,811	10,421	10,390	3,909	53,339.05	1.97	35	116	28,691,000
49	รวมทั้งจังหวัด	53	302	31	23	-	4,339.83	338,048	169,487	168,561	52,678	896,125.59	33.04	431	2,938	4,768,025,922

ภาคใต้

คำขวัญ

“เสน่ห์ปะการัง เยือนยังทะเลมรกต สวยสดป่าไม้ ไข่มุกขึ้นชื่อ
เลื่องลือนกน้ำ ถิ่นถ้ำกลางทะเล เสน่ห์เรือกอและ แวะน้ำตกอุดม
ชมหมู่เกาะ ไพเราะนกเขาชวา ศิลป์ล้ำค่าปักษ์ใต้ ”



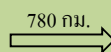
1. จังหวัดนครศรีธรรมราช



พระบรมธาตุ เปล่งรัศมีล้อมรอบด้วย 12 นักกษัตริย์ หมายถึง เมืองนครศรีธรรมราช เมื่อครั้งอดีตกาลมีเมืองขึ้น 12 แห่ง

คำขวัญ “เราชาวนคร อยู่เมืองพระ มั่นอยู่ในสัจจะศีลธรรม กอปรกรรมดี มีมานะพากเพียร ไม่เบียดเบียนทำอันตรายผู้ใด ”

ทางหลวงแผ่นดิน : กรุงเทพมหานคร



780 กม.

จ.นครศรีธรรมราช

จำนวนเนื้อที่	9,942.52 ตร.กม.	ผลิตภัณฑ์จังหวัด	129,724 ล้านบาท
จำนวนประชากร	1,516,499 คน	สาขาการผลิตที่สำคัญของจังหวัด	
ความหนาแน่นของประชากร	153 คน ต่อ ตร.กม.	ลำดับที่ 1.เกษตรกรรม	28,569 ล้านบาท
จำนวนโรงเรียน	992 แห่ง	ลำดับที่ 2.การค้าส่งและค้าปลีก	18,285 ล้านบาท
จำนวนครู	17,938 คน	ลำดับที่ 3.เหมืองแร่และขอยหิน	17,360 ล้านบาท
จำนวนนักเรียน	349,530 คน	จำนวนโทรศัพท์ที่มี	102,329 เลขหมาย
จำนวนวัด	566 วัด	จำนวนโทรศัพท์ที่มีผู้เช่า	69,959 เลขหมาย
จำนวนพระภิกษุ / สามเณร	3,418 / 509 รูป	จำนวนเนื้อที่ป่าไม้	2,147.17 ตร.กม.
จำนวนผู้แทนราษฎร	10 คน	ทรัพยากร	แบไรต์ หินปูน ดินซีเมนต์ ควอร์ตซ์ หินแกรนิต ชิปซัม เหล็ก
จำนวนโรงแรม / ห้องพัก	131 / 3,746 แห่ง / ห้อง	พืชที่สำคัญ	ข้าวเหนียว ข้าวปรัง เงาะ ถั่วเขียว ถั่วลิสง ปาล์มน้ำมัน มังคุด ขางพารา
จำนวนโรงพยาบาล / สถานีอนามัย	23 / 250 แห่ง	อาชีพที่สำคัญ	ทำนา ทำสวนยางพารา ประมง เลี้ยงสัตว์ เหมืองแร่
จำนวนคลินิก	327 แห่ง	สถานที่ที่น่าสนใจ	วัดพระมหาธาตุวรมหาวิหาร พระพุทธสิหิงค์ แหลมตะดุมทุก
จำนวนธนาคารพาณิชย์	76 แห่ง		อุทยานแห่งชาติเขาหลวง น้ำตกพรหมโลก น้ำตกกรุงชิง

ข้อมูลพื้นฐาน

รหัส	อำเภอ	จำนวน				ระยะทาง		จำนวนเนื้อที่ (ตร.กม.)	จำนวนประชากร			จำนวนครัวเรือนประกอบอาชีพเกษตร	เนื้อที่ทำการเกษตร		ข้อมูลอุตสาหกรรม		
		ตำบล	หมู่บ้าน	อบต.	เทศบาล	จากที่ตั้งจังหวัดถึงที่ตั้งอำเภอ (กม.)	รวม		ชาย	หญิง	%ของเนื้อที่จังหวัด		จำนวน		ทุน (ล้านบาท)		
													ไร่	ของเนื้อที่จังหวัด		โรงงาน (แห่ง)	แรงงาน (คน)
(1)	(2)	(3)	(4)	(5)	(6)	(7)	(8)	(9)	(10)	(11)	(12)	(13)	(14)	(15)	(16)	(17)	
01	เมืองนครศรีธรรมราช	16	114	13	4	5	617.45	266,613	130,048	136,565	16,276	212,591.68	3.42	357	4,509	1,649,162,533	
02	พรหมคีรี	5	28	8	3	21	321.50	36,227	17,969	18,258	4,176	52,205.87	0.84	34	292	129,564,574	
03	ลานสกา	5	44	5	1	21	342.90	40,209	19,678	20,531	5,094	67,836.09	1.09	35	128	54,930,099	
04	ฉวาง	10	77	9	3	71	528.23	66,286	32,490	33,796	7,509	128,328.17	2.07	53	1,058	321,116,597	
05	พิปูน	5	29	4	2	93	363.75	28,630	14,098	14,532	4,342	95,815.16	1.54	12	70	22,222,716	
06	เชียรใหญ่	10	97	9	1	52	232.74	43,657	21,837	21,820	8,992	153,405.85	2.47	141	266	94,934,500	
07	ชะอวด	11	87	11	1	71	833.05	85,067	42,222	42,845	11,187	199,911.75	3.22	125	616	299,563,749	
08	ท่าศาลา	10	109	10	1	28	363.89	108,170	53,684	54,486	12,901	145,676.47	2.34	107	631	194,726,352	
09	ทุ่งสง	13	113	11	2	55	1,042.00	151,563	75,803	75,760	12,186	195,865.58	3.15	188	4,170	17,086,424,156	
10	นาบอน	3	34	3	1	72	192.90	26,504	13,177	13,327	3,180	52,991.76	0.85	27	2,297	1,013,494,667	
11	ทุ่งใหญ่	7	63	7	1	102	603.29	70,386	35,252	35,134	8,237	164,128.11	2.64	34	1,367	1,449,570,237	
12	ปากพนัง	18	142	16	1	36	422.45	103,268	52,025	51,243	10,788	189,462.93	3.05	137	939	1,591,820,500	
13	ร่อนพิบูลย์	6	50	5	3	32	335.52	81,110	40,449	40,661	9,012	122,176.98	1.97	122	774	321,207,656	
14	สิชล	9	110	9	1	66	703.11	85,719	42,624	43,095	11,816	217,609.79	3.50	91	968	467,453,306	
15	ขนอม	3	25	2	2	100	433.93	28,763	14,347	14,416	3,462	73,657.34	1.19	51	834	19,636,199,916	
16	หัวไทร	11	90	10	2	62	417.73	67,243	33,786	33,457	8,590	254,541.93	4.10	141	323	230,941,600	
17	บางขัน	4	60	4	-	94	601.66	43,467	22,063	21,404	7,872	127,715.41	2.06	22	137	94,106,821	
18	ฉ่ำพรธรา	3	29	3	-	111	169.10	18,270	9,138	9,132	3,551	61,376.99	0.99	7	496	589,411,216	
19	จุฬาภรณ์	6	29	5	-	65	192.51	30,816	15,276	15,540	4,158	87,573.61	1.41	34	607	137,339,386	
20	พระพรหม	4	40	-	-	15	147.96	41,638	20,738	20,900	6,113	56,457.64	0.91	39	1,144	415,060,400	
21	นบพิตำ	4	38	4	-	52	720.16	31,125	15,678	15,447	4,470	90,900.61	1.46	18	122	53,942,216	
22	ช้างกลาง	3	36	3	-	50	232.54	29,914	14,805	15,109	4,613	61,342.21	0.99	15	294	636,191,582	
23	เฉลิมพระเกียรติ	4	31	3	1	22	124.15	31,854	16,009	15,845	4,206	83,913.73	1.35	36	75	63,794,900	
80	รวมทั้งจังหวัด	170	1,475	154	30	-	9,942.52	1,516,499	753,196	763,303	172,731	2,895,485.66	46.60	1,826	22,117	46,553,179,679	



- | | |
|---|--|
| รหัสตำบลใน อ.เมืองนครศรีธรรมราช
01 คือ ต.ในเมือง
02 คือ ต.ท่าวัง
03 คือ ต.คลัง
07 คือ ต.ปากนคร
12 คือ ต.กำแพงเขา
13 คือ ต.ไชยมงคล
14 คือ ต.มะม่วงสองต้น
18 คือ ต.โพธิ์เสด็จ

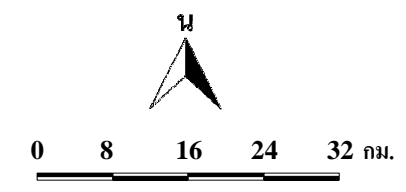
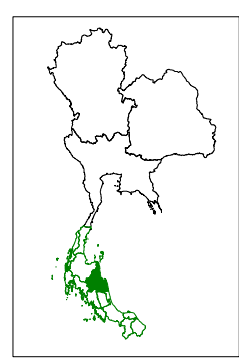
รหัสตำบลใน อ.เขียร์ใหญ่
04 คือ ต.บ้านกลาง

รหัสตำบลใน อ.ท่าศาลา
01 คือ ต.ท่าศาลา
13 คือ ต.โพธิ์ทอง | รหัสตำบลใน อ.ทุ่งสง
01 คือ ต.ปากแพรก
02 คือ ต.ชะมาย

รหัสตำบลใน อ.ปากพนัง
01 คือ ต.ปากพนัง
10 คือ ต.ปากพนังฝั่งตะวันตก

รหัสตำบลใน อ.จุฬาภรณ์
02 คือ ต.บ้านชะอวด
03 คือ ต.ควนหนองควัว

รหัสตำบลใน อ.ฉวาง
16 คือ ต.จันดี |
|---|--|



จังหวัดนครศรีธรรมราช

2. จังหวัดกระบี่



กระบี่ไขว้ มีเทือกเขาพนมเบญจาอยู่เบื้องหลัง กระบี่เป็นของโบราณ ซึ่งครั้งหนึ่งมีผู้ค้นพบในท้องที่จังหวัด เทือกเขาพนมเบญจา เป็นเทือกเขาที่สูงที่สุดในแถบนั้น มีเมฆปกคลุมอยู่ตลอดเวลา และกั้นเขตแดนกับจังหวัดอื่น เบื้องล่างคือทะเล ซึ่งเป็นอาณาเขตอีก ด้านหนึ่งติดต่อกับมหาสมุทรอินเดีย

คำขวัญ “ กระบี่เมืองน่าอยู่ ผู้คนน่ารัก ”

ทางหลวงแผ่นดิน : กรุงเทพมหานคร $\xrightarrow{814 \text{ กม.}}$ จ.กระบี่

จำนวนเนื้อที่	4,708.51 ตร.กม.	ผลิตภัณฑ์จังหวัด	49,018 ล้านบาท
จำนวนประชากร	426,556 คน	สาขาการผลิตที่สำคัญของจังหวัด	
ความหนาแน่นของประชากร	91 คน ต่อ ตร.กม.	ลำดับที่ 1.เกษตรกรรม	24,317 ล้านบาท
จำนวนโรงเรียน	279 แห่ง	ลำดับที่ 2.อุตสาหกรรม	4,432 ล้านบาท
จำนวนครู	4,647 คน	ลำดับที่ 3.การค้าส่งและค้าปลีก	4,131 ล้านบาท
จำนวนนักเรียน	119,152 คน	จำนวนโทรศัพท์ที่มี	35,189 เลขหมาย
จำนวนวัด	74 วัด	จำนวนโทรศัพท์ที่มีผู้เช่า	24,918 เลขหมาย
จำนวนพระภิกษุ / สามเณร	552 / 87 รูป	จำนวนเนื้อที่ป่าไม้	975.33 ตร.กม.
จำนวนผู้แทนราษฎร	3 คน	ทรัพยากร	หินปูน โคลโลไมด์
จำนวนโรงแรม / ห้องพัก	148 / 5,753 แห่ง / ห้อง	พืชที่สำคัญ	ข้าวงานปี เาะ ปาล์มน้ำมัน มังคุด ขางพารา กาแฟ
จำนวนโรงพยาบาล / สถานีอนามัย	9 / 72 แห่ง	อาชีพที่สำคัญ	ทำนา ทำสวนยางพารา สวนปาล์มน้ำมัน สวนมะพร้าว
จำนวนคลินิก	144 แห่ง	สถานที่ที่น่าสนใจ	อุทยานแห่งชาติหาดนพรัตน์ธารา-หมู่เกาะพีพี อ่าอลอดเหนือ-อ่าอลอดใต้
จำนวนธนาคารพาณิชย์	44 แห่ง		อุทยานแห่งชาติหมู่เกาะลันตา ทะเลแหวก สุสานแหวก สุสานหอย

ข้อมูลพื้นฐาน

รหัส	อำเภอ	จำนวน				ระยะทาง		จำนวนประชากร			จำนวน ครัวเรือน ประกอบ อาชีพ การ เกษตร	เนื้อที่		ข้อมูลอุตสาหกรรม		
						จากที่ตั้ง จังหวัด ถึงที่ตั้ง อำเภอ (กม.)	จำนวน เนื้อที่ (ตร.กม.)	รวม	ชาย	หญิง		เนื้อที่ (ไร่)	% ของเนื้อที่ จังหวัด	จำนวน		ทุน (ล้านบาท)
		ตำบล	หมู่บ้าน	อบต.	เทศบาล									โรงงาน (แห่ง)	แรงงาน (คน)	
(1)	(2)	(3)	(4)	(5)	(6)	(7)	(8)	(9)	(10)	(11)	(12)	(13)	(14)	(15)	(16)	(17)
01	เมืองกระบี่	10	59	8	1	1	595.74	103,282	50,662	52,620	10,085	126,811.61	4.31	182	2,903	2,034,179,523
02	เขาพนม	6	53	6	1	85	788.52	50,549	25,458	25,091	6,031	146,888.39	4.99	35	809	1,466,899,529
03	เกาะลันตา	5	36	5	1	43	339.84	30,467	15,477	14,990	3,490	46,915.02	1.59	13	71	65,190,500
04	คลองท่อม	7	68	7	2	45	1,042.53	71,485	36,193	35,292	7,674	143,671.71	4.88	49	678	325,113,648
05	อ่าวลึก	9	50	9	2	39	772.99	53,427	26,709	26,718	8,466	146,774.82	4.99	50	1,181	955,343,422
06	ปลายพระยา	4	35	4	1	66	433.37	37,127	18,806	18,321	5,899	126,382.76	4.29	25	375	494,850,350
07	ลำทับ	4	27	4	1	67	320.71	22,154	11,139	11,015	3,846	77,677.09	2.64	41	454	722,456,500
08	เหนือคลอง	8	57	8	1	17	414.81	58,065	29,020	29,045	7,984	104,011.58	3.53	77	1,728	13,395,472,625
81	รวมทั้งจังหวัด	53	385	51	10	-	4,708.51	426,556	213,464	213,092	53,475	919,132.98	31.23	472	8,199	19,459,506,097

3. จังหวัดพังงา



เรือขุดแร่ เชาวรูปตะปู เบื้องหลังเป็นเขารูปช้าง เชาวรูปช้าง หมายถึง สัญลักษณ์ภูเขาสูงรูปช้าง ซึ่งอยู่หลังศาลากลางจังหวัดพังงา
เรือขุดแร่ หมายถึง สัญลักษณ์การประกอบอาชีพในอดีตของจังหวัดพังงา ที่มีอาชีพหลักทางการทำเหมืองแร่ดีบุก สามารถ
ผลิตแร่ดีบุกได้เป็นอันดับหนึ่งของประเทศ รูปเขาตะปู หมายถึง สัญลักษณ์ทางการท่องเที่ยวของจังหวัดพังงา

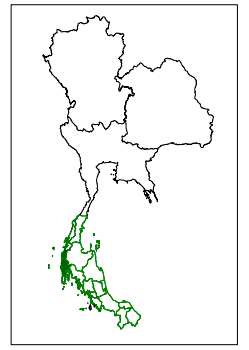
คำขวัญ “ แร่หมื่นล้าน บ้านกลางน้ำ ถ้ำงามตา ภูเขาแปลก แมกไม้จำปูน บริบูรณ์ด้วยทรัพยากร ”

ทางหลวงแผ่นดิน : กรุงเทพมหานคร $\xrightarrow{788 \text{ กม.}}$ จ.พังงา

จำนวนเนื้อที่	4,170.90 ตร.กม.	ผลิตภัณฑ์จังหวัด	32,130 ล้านบาท
จำนวนประชากร	251,657 คน	สาขาการผลิตที่สำคัญของจังหวัด	
ความหนาแน่นของประชากร	60 คน ต่อ ตร.กม.	ลำดับที่ 1.เกษตรกรรม	14,605 ล้านบาท
จำนวนโรงเรียน	199 แห่ง	ลำดับที่ 2.การค้าส่งและค้าปลีก	3,722 ล้านบาท
จำนวนครู	2,553 คน	ลำดับที่ 3.ประมง	3,029 ล้านบาท
จำนวนนักเรียน	67,464 คน	จำนวนโทรศัพท์ที่มี	29,407 เลขหมาย
จำนวนวัด	79 วัด	จำนวนโทรศัพท์ที่มีผู้เช่า	20,922 เลขหมาย
จำนวนพระภิกษุ / สามเณร	888 / 43 รูป	จำนวนเนื้อที่ป่าไม้	1,934.30 ตร.กม.
จำนวนผู้แทนราษฎร	2 คน	ทรัพยากร	หินปูน โดโลไมต์ หินแกรนิต หินทราย
จำนวนโรงแรม / ห้องพัก	66 / 3,066 แห่ง / ห้อง	พืชที่สำคัญ	ข้าวเหนียว ข้าวนาปรัง เงาะ ปาล์มน้ำมัน มังคุด ยางพารา กาแฟ
จำนวนโรงพยาบาล / สถานีอนามัย	9 / 64 แห่ง	อาชีพที่สำคัญ	ทำนา ทำเหมืองแร่ ทำสวนยางพารา ทำสวนผลไม้ ประมง ค้าขาย
จำนวนคลินิค	116 แห่ง	สถานที่ที่น่าสนใจ	อุทยานแห่งชาติหมู่เกาะสิมิลัน อุทยานแห่งชาติเขาลึก-ลำรู อ่าวพังงา
จำนวนธนาคารพาณิชย์	27 แห่ง		อุทยานแห่งชาติหมู่เกาะสุรินทร์ ถ้ำถ้ำยี่สุวรรค์ เกาะปันหยี เขาพิงกัน ถ้ำลอด

ข้อมูลพื้นฐาน

รหัส	อำเภอ	จำนวน				ระยะทาง		จำนวน เนื้อที่ (ตร.กม.)	จำนวนประชากร			จำนวน ครัวเรือน ประกอบ อาชีพ การ เกษตร	เนื้อที่ ทำการเกษตร		ข้อมูลอุตสาหกรรม		
		ตำบล	หมู่บ้าน	อบต.	เทศบาล	จากที่ตั้ง จังหวัด ถึงที่ตั้ง อำเภอ (กม.)	รวม		ชาย	หญิง	เนื้อที่ (ไร่)		% ของเนื้อที่ จังหวัด	จำนวน		ทุน (ล้านบาท)	
														โรงงาน (แห่ง)	แรงงาน (คน)		
(1)	(2)	(3)	(4)	(5)	(6)	(7)	(8)	(9)	(10)	(11)	(12)	(13)	(14)	(15)	(16)	(17)	
01	เมืองพังงา	9	42	7	1	1	549.55	39,660	19,490	20,170	4,651	54,097.36	2.08	69	482	277,980,373	
02	เกาะยาว	3	18	3	1	49	141.07	13,253	6,762	6,491	2,191	18,660.47	0.72	-	-	-	
03	กะปง	5	22	4	1	48	588.79	13,628	6,812	6,816	2,827	75,319.97	2.89	-	-	-	
04	ตะกั่วทุ่ง	7	66	7	2	14	610.78	41,545	20,864	20,681	4,569	79,987.77	3.07	70	1,357	3,959,739,800	
05	ตะกั่วป่า	8	51	6	1	58	599.43	46,007	22,924	23,083	4,305	77,573.66	2.98	78	712	301,808,822	
06	คุระบุรี	4	33	4	1	125	797.06	25,570	13,032	12,538	4,025	82,866.57	3.18	30	359	349,071,100	
07	ทับปุด	6	38	5	1	24	272.43	24,941	12,554	12,387	4,019	57,418.75	2.20	16	468	115,870,148	
08	ท้ายเหมือง	6	42	5	2	55	611.79	47,053	23,835	23,218	6,773	119,790.21	4.60	85	1,598	678,508,500	
82	รวมทั้งจังหวัด	48	312	41	10	-	4,170.90	251,657	126,273	125,384	33,360	565,714.76	21.70	348	4,976	5,682,978,743	



0 7 14 21 28 กม.

จังหวัดพังงา

4. จังหวัดภูเก็ต



ท้าวเทพกระษัตรี ท้าวศรีสุนทร เป็นสตรีอันห้าวหาญ ที่ได้ป้องกันเมืองถลางไว้ให้พ้นจากการรุกรานของพม่า เมื่อปลายปีมะเส็ง พ.ศ. 2328

คำขวัญ “ไปมุกอันดามัน สวรรค์เมืองใต้ หาดทรายสีทอง สองวีรสตรี บารมีหลวงพ่อแช่ม”

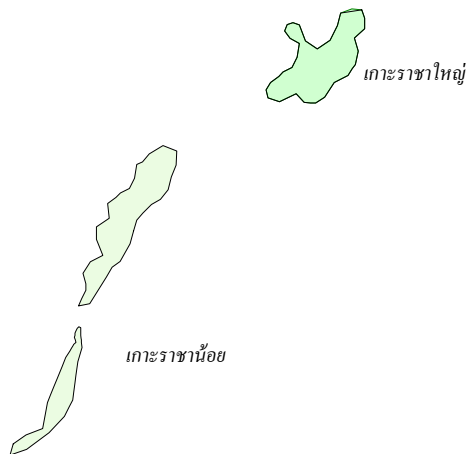
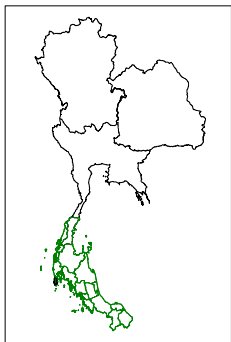
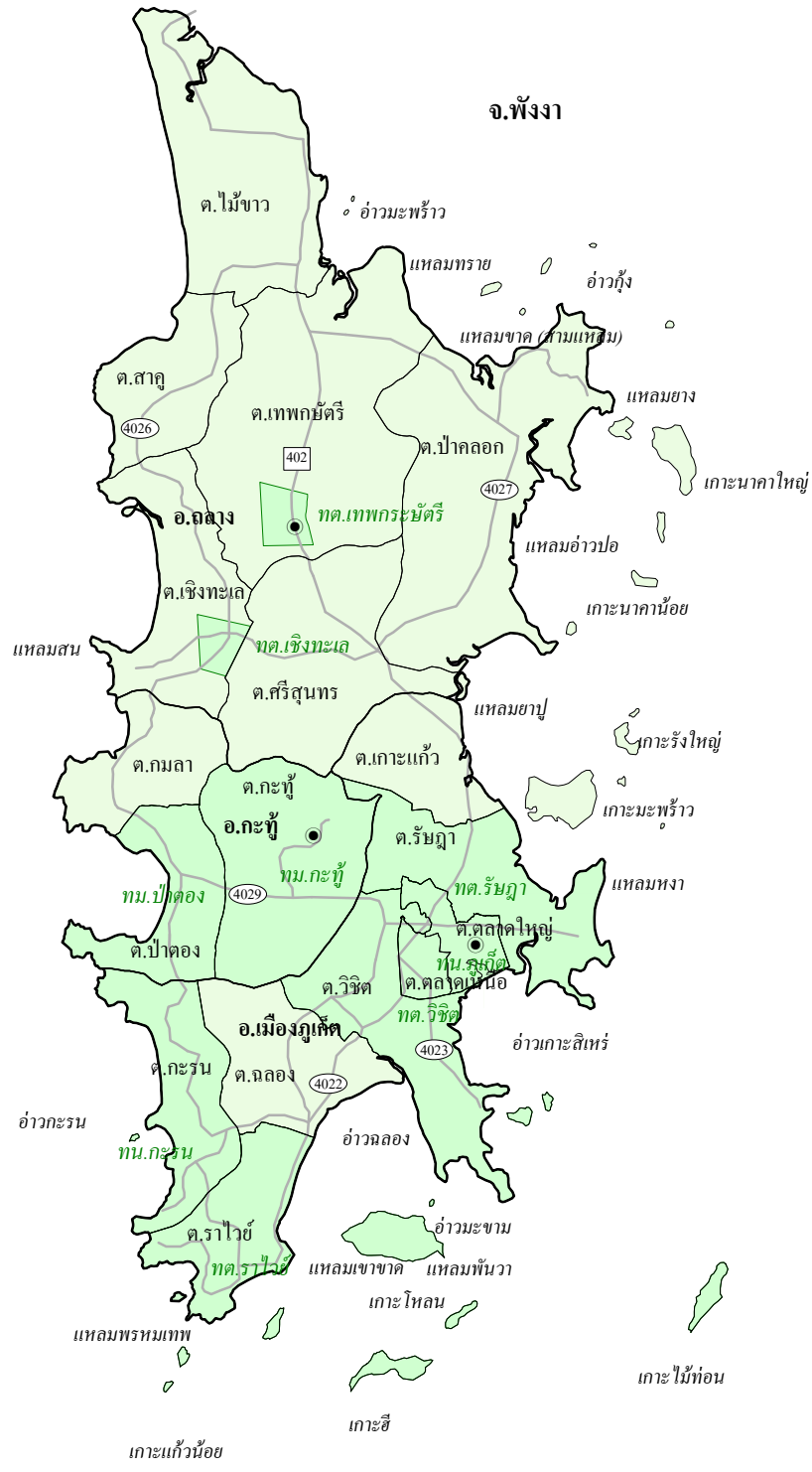
ทางหลวงแผ่นดิน : กรุงเทพมหานคร $\xrightarrow{862 \text{ กม.}}$ จ.ภูเก็ต

จำนวนเนื้อที่	543.03 ตร.กม.	ผลิตภัณฑ์จังหวัด	65,323 ล้านบาท
จำนวนประชากร	335,913 คน	สาขาการผลิตที่สำคัญของจังหวัด	
ความหนาแน่นของประชากร	619 คน ต่อ ตร.กม.	ลำดับที่ 1. โรงแรมและภัตตาคาร	25,291 ล้านบาท
จำนวนโรงเรียน	89 แห่ง	ลำดับที่ 2. การขนส่งและคมนาคม	9,355 ล้านบาท
จำนวนครู	3,173 คน	ลำดับที่ 3. การค้าส่งและค้าปลีก	7,284 ล้านบาท
จำนวนนักเรียน	77,479 คน	จำนวนโทรศัพท์ที่มี	119,563 เลขหมาย
จำนวนวัด	37 วัด	จำนวนโทรศัพท์ที่มีผู้เช่า	83,920 เลขหมาย
จำนวนพระภิกษุ / สามเณร	569 / 27 รูป	จำนวนเนื้อที่ป่าไม้	159.34 ตร.กม.
จำนวนผู้แทนราษฎร	2 คน	ทรัพยากร	ดีบุก
จำนวนโรงแรม / ห้องพัก	243 / 23,789 แห่ง / ห้อง	พืชที่สำคัญ	ข้าวงานปี เาะ ปาล์มน้ำมัน มังคุด ขางพารา
จำนวนโรงพยาบาล / สถานิอนามัย	6 / 21 แห่ง	อาชีพที่สำคัญ	ทำสวนยางพารา สวนผลไม้ ประมง ธุรกิจท่องเที่ยว ค้าขาย
จำนวนคลินิก	224 แห่ง	สถานที่ที่น่าสนใจ	วัดไชยธาราราม(วัดฉลอง) อนุสาวรีย์ท้าวเทพกระษัตรี-ท้าวศรีสุนทร
จำนวนธนาคารพาณิชย์	126 แห่ง		แหลมพรหมเทพ หาดป่าตอง เขาขั้ว หาดราไวย์ หาดในหาน หาดกะรน

ข้อมูลพื้นฐาน

รหัส	อำเภอ	จำนวน				ระยะทาง		จำนวน เนื้อที่ (ตร.กม.)	จำนวนประชากร			จำนวน ครัวเรือน ประกอบ อาชีพ การ เกษตร	เนื้อที่ ทำการเกษตร		ข้อมูลอุตสาหกรรม		
		ตำบล	หมู่บ้าน	อบต.	เทศบาล	จากที่ตั้ง จังหวัด ถึงที่ตั้ง อำเภอ (กม.)	รวม		ชาย	หญิง	เนื้อที่ (ไร่)		% ของเนื้อที่ จังหวัด	จำนวน		ทุน (ล้านบาท)	
														โรงงาน (แห่ง)	แรงงาน (คน)		
(1)	(2)	(3)	(4)	(5)	(6)	(7)	(8)	(9)	(10)	(11)	(12)	(13)	(14)	(15)	(16)	(17)	
01	เมืองภูเก็็ด	8	17	2	5	1	224.00	208,544	97,754	110,790	1,160	12,057.88	3.55	322	4,722	3,715,012,647	
02	กะทู้	3	6	1	2	10	67.03	46,739	22,166	24,573	732	9,089.17	2.68	32	333	552,345,312	
03	ถลาง	6	46	6	2	19	252.00	80,630	39,606	41,024	2,475	28,195.78	8.31	75	1,916	2,367,015,715	
83	รวมทั้งจังหวัด	17	69	9	9	-	543.03	335,913	159,526	176,387	4,367	49,342.83	14.54	429	6,971	6,634,373,674	

ทะเลอันดามัน



0 3 6 9 12 กม.

จังหวัดภูเก็ต

5. จังหวัดสุราษฎร์ธานี



พระบรมธาตุไชยา กล่าวกันว่า เป็นที่บรรจุพระบรมสารีริกธาตุของสมเด็จพระสัมมาสัมพุทธเจ้า ถือเป็นปูชนียสถานที่สำคัญที่สุดของจังหวัด

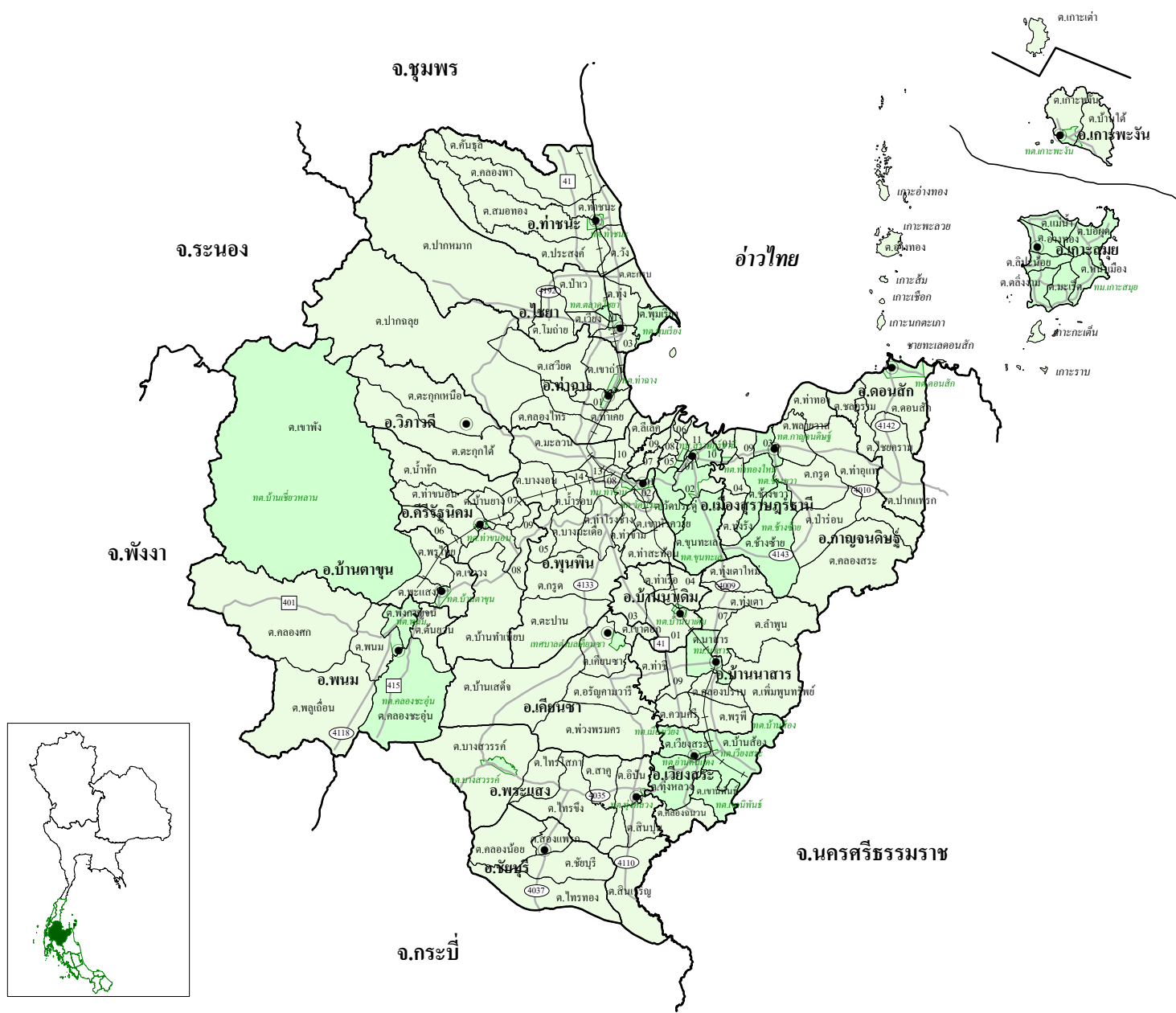
คำขวัญ “เมืองร้อยเกาะ เงาะอร่อย หอยใหญ่ ไข่แดง แหล่งธรรมะ”

ทางหลวงแผ่นดิน : กรุงเทพมหานคร $\xrightarrow{644 \text{ กม.}}$ จ.สุราษฎร์ธานี

จำนวนเนื้อที่	12,937.18 ตร.กม.	ผลิตภัณฑ์จังหวัด	131,475 ล้านบาท
จำนวนประชากร	994,221 คน	สาขาการผลิตที่สำคัญของจังหวัด	
ความหนาแน่นของประชากร	77 คน ต่อ ตร.กม.	ลำดับที่ 1.เกษตรกรรม	48,461 ล้านบาท
จำนวนโรงเรียน	654 แห่ง	ลำดับที่ 2.อุตสาหกรรม	19,146 ล้านบาท
จำนวนครู	10,218 คน	ลำดับที่ 3.การค้าส่งและค้าปลีก	12,896 ล้านบาท
จำนวนนักเรียน	260,471 คน	จำนวนโทรศัพท์ที่มี	117,356 เลขหมาย
จำนวนวัด	300 วัด	จำนวนโทรศัพท์ที่มีผู้เช่า	88,346 เลขหมาย
จำนวนพระภิกษุ / สามเณร	2,281 / 345 รูป	จำนวนเนื้อที่ป่าไม้	3,895.37 ตร.กม.
จำนวนผู้แทนราษฎร	6 คน	ทรัพยากร	แอนไฮโดรท์ หินปูน โดโลไมต์ อีปซัม ฟลูออไรด์ ดินบุก ถ่านหิน แบริต์
จำนวนโรงแรม / ห้องพัก	424 / 16,350 แห่ง / ห้อง	พืชที่สำคัญ	ข้าวเหนียว ข้าวปรัง เงาะ ถั่วลิสง ปาล์มน้ำมัน มังคุด ขางพารา กาแฟ
จำนวนโรงพยาบาล / สถานีอนามัย	27 / 165 แห่ง	อาชีพที่สำคัญ	ทำสวนขางพารา สวนปาล์มน้ำมัน สวนผลไม้ ประมง ค้าขาย เหมืองแร่
จำนวนคลินิก	458 แห่ง	สถานที่ที่น่าสนใจ	วัดพระบรมธาตุไชยาราชวรวิหาร อุทยานแห่งชาติหมู่เกาะอ่างทอง
จำนวนธนาคารพาณิชย์	130 แห่ง		เขื่อนเชี่ยวหลาน เกาะสมุย เกาะพะงัน เกาะเต่า หมู่เกาะอ่างทอง

ข้อมูลพื้นฐาน

รหัส	อำเภอ	จำนวน				ระยะทาง จากที่ตั้ง จังหวัด ถึงที่ตั้ง		จำนวน เนื้อที่ (ตร.กม.)	จำนวนประชากร			จำนวน ครัวเรือน ประกอบ อาชีพ การ เกษตร	เนื้อที่ ทำการเกษตร		ข้อมูลอุตสาหกรรม		
		ตำบล	หมู่บ้าน	อบต.	เทศบาล	อำเภอ (กม.)	รวม		ชาย	หญิง	เนื้อที่ (ไร่)		% ของเนื้อที่ จังหวัด	จำนวน		ทุน (ล้านบาท)	
														โรงงาน (แห่ง)	แรงงาน (คน)		
(1)	(2)	(3)	(4)	(5)	(6)	(7)	(8)	(9)	(10)	(11)	(12)	(13)	(14)	(15)	(16)	(17)	
01	เมืองสุราษฎร์ธานี	11	39	7	3	4	231.15	171,712	81,811	89,901	5,516	80,208.65	0.99	308	9,036	4,710,981,338	
02	กาญจนดิษฐ์	13	81	10	4	18	879.00	99,722	49,657	50,065	14,121	235,142.86	2.91	111	1,888	1,427,482,971	
03	ดอนสัก	4	36	4	1	65	460.90	35,980	17,932	18,048	4,129	82,626.71	1.02	70	1,191	684,014,303	
04	เกาะสมุย	7	-	-	1	84	252.00	53,990	26,293	27,697	3,212	33,663.03	0.42	62	523	900,794,982	
05	เกาะพะงัน	3	14	3	1	100	194.30	14,700	7,374	7,326	1,295	21,129.14	0.26	13	63	64,992,000	
06	ไชยา	9	44	7	2	60	1,004.63	48,802	23,963	24,839	6,293	138,852.94	1.72	28	196	70,508,500	
07	ท่าชนะ	6	78	6	1	80	687.40	52,406	26,436	25,970	7,377	169,814.24	2.10	30	220	214,820,800	
08	คีรีรัฐนิคม	8	83	8	1	60	812.30	41,908	21,029	20,879	7,266	179,812.00	2.22	22	639	393,061,747	
09	บ้านคาขุน	4	23	3	2	71	1,308.20	15,025	7,578	7,447	3,786	78,537.96	0.97	11	329	5,302,227,000	
10	พนม	6	34	4	2	80	707.60	35,867	18,255	17,612	5,571	142,310.31	1.76	10	281	120,370,000	
11	ท่าฉาง	6	46	6	1	36	1,167.70	32,376	16,181	16,195	5,680	143,466.63	1.77	36	545	903,823,647	
12	บ้านนาสาร	11	65	10	1	41	839.30	69,326	34,329	34,997	7,119	167,231.89	2.07	58	924	454,122,247	
13	บ้านนาเดิม	4	30	4	1	43	207.30	22,762	11,239	11,523	3,714	74,275.90	0.92	16	754	1,203,704,302	
14	เคียนซา	5	51	5	1	50	583.60	45,491	23,012	22,479	6,018	160,572.98	1.99	21	320	153,421,438	
15	เวียงสระ	5	12	-	5	65	427.60	59,439	29,283	30,156	6,669	157,149.53	1.94	39	884	3,394,272,588	
16	พระแสง	7	74	8	2	86	950.00	64,500	32,466	32,034	8,982	210,509.10	2.60	40	864	1,290,409,000	
17	พุนพิน	16	98	16	1	13	1,240.00	90,441	45,148	45,293	8,454	204,642.98	2.53	173	11,008	8,189,414,193	
18	ชัยบุรี	4	37	4	-	112	440.70	25,557	12,964	12,593	4,431	102,840.69	1.27	7	92	282,446,007	
19	วิภาวดี	2	31	2	-	70	543.50	14,217	7,419	6,798	3,190	82,415.90	1.02	4	15	7,750,000	
84	รวมทั้งจังหวัด	131	876	107	30	-	12,937.18	994,221	492,369	501,852	112,823	2,465,203.44	30.49	1,059	29,772	29,768,617,063	



รหัสตำบลใน อ.เมืองสุราษฎร์ธานี

- 01 คือ ค.ตลาด
- 02 คือ ค.มะขามเตี้ย
- 05 คือ ค.บางใบไม้
- 06 คือ ค.บางชนะ
- 07 คือ ค.คลองน้อย
- 08 คือ ค.บางไทร
- 09 คือ ค.บางโพธิ์
- 10 คือ ค.บางกุ้ง
- 11 คือ ค.คลองอนาก

รหัสตำบลใน อ.กาญจนดิษฐ์

- 01 คือ ค.ท่าทองใหม่
- 03 คือ ค.กะแคะ
- 04 คือ ค.ทุ่งกง
- 09 คือ ค.ตะเคียนทอง

รหัสตำบลใน อ.ไชยา

- 01 คือ ค.ตลาดไชยา
- 03 คือ ค.เสม็ด

รหัสตำบลใน อ.สิริรัฐนิคม

- 06 คือ ค.กะเปา
- 07 คือ ค.ท่ากระดาน
- 08 คือ ค.ย่านยาว
- 09 คือ ค.ถ้ำสิงขร

รหัสตำบลใน อ.บ้านนาสาร

- 07 คือ ค.ควนสุวรรณ
- 09 คือ ค.น้ำพุ

รหัสตำบลใน อ.ท่าฉาง

- 01 คือ ค.ท่าฉาง

รหัสตำบลใน อ.บ้านนาเดิม

- 01 คือ ค.บ้านนา
- 03 คือ ค.ทรัพย์ทวี
- 04 คือ ค.นาใต้

รหัสตำบลใน อ.พุนพิน

- 01 คือ ค.ท่าข้าม
- 02 คือ ค.ท่าสะท้อน
- 05 คือ ค.บางเดือน
- 08 คือ ค.พุนพิน
- 10 คือ ค.ศรีวิชัย
- 13 คือ ค.หัวเขย
- 14 คือ ค.หนองไทร



6. จังหวัดระนอง



พระที่นั่งรัตนรังสรรค์บนเขานิเวศน์คีรี เจ้าเมืองระนองในสมัยนั้น ได้จัดพระที่นั่งรัตนรังสรรค์บนเขานิเวศน์คีรี ให้รัชกาลที่ 5 ประทับ ซึ่งเป็นพระมหากษัตริย์องค์แรก ที่เสด็จประพาสเมืองระนอง

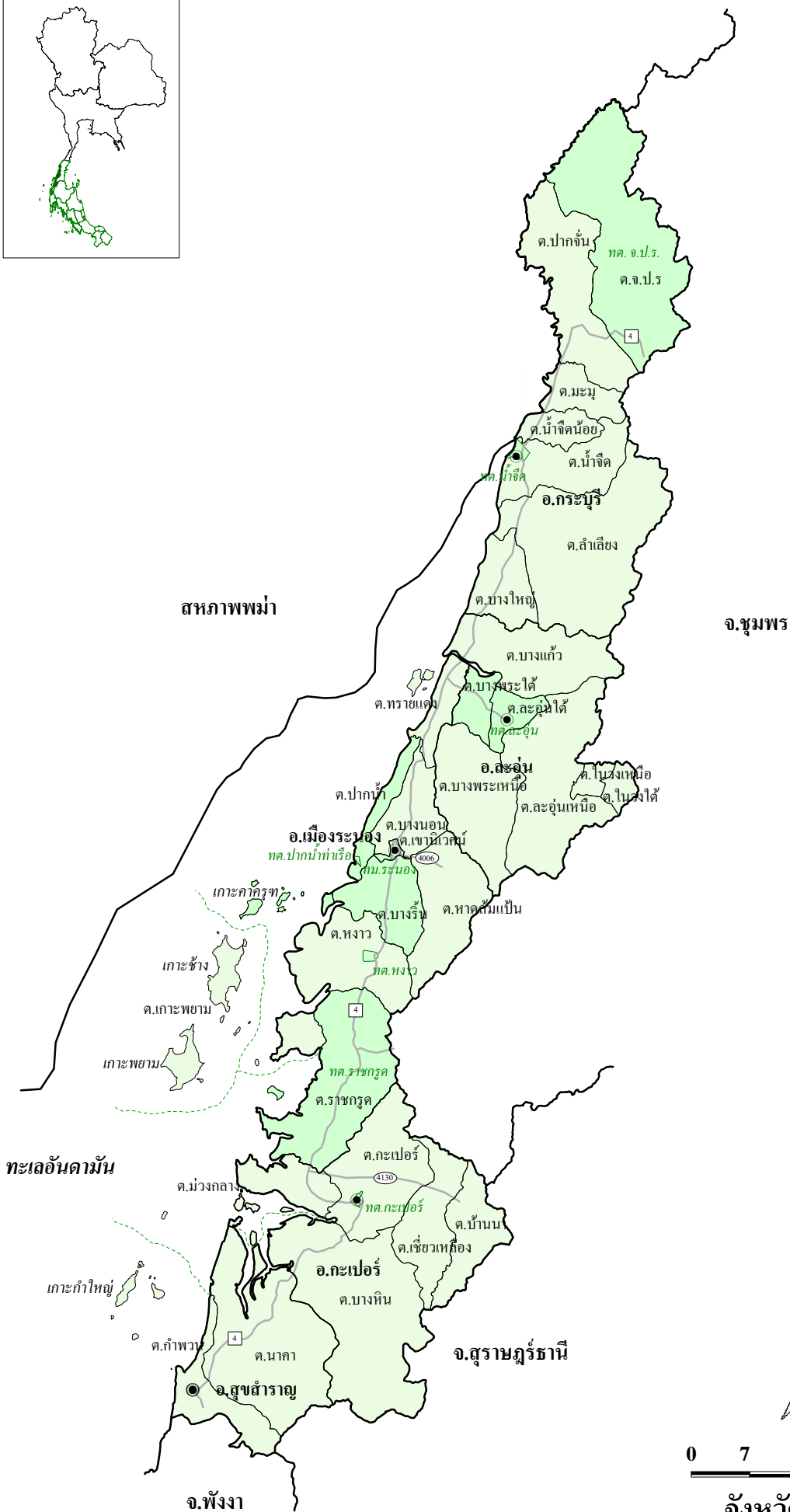
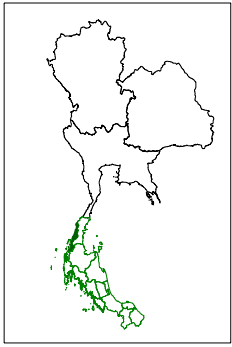
คำขวัญ “ คอคอดกระ ภูเขาหญ้า กาหยูหวาน ชารน้ำแร่ มุกแท้เมืองระนอง ”

ทางหลวงแผ่นดิน : กรุงเทพมหานคร $\xrightarrow{568 \text{ กม.}}$ จ.ระนอง

จำนวนเนื้อที่	3,298.05 ตร.กม.	ผลิตภัณฑ์จังหวัด	17,102 ล้านบาท
จำนวนประชากร	181,754 คน	สาขาการผลิตที่สำคัญของจังหวัด	
ความหนาแน่นของประชากร	55 คน ต่อ ตร.กม.	ลำดับที่ 1.ประมง	3,931 ล้านบาท
จำนวนโรงเรียน	117 แห่ง	ลำดับที่ 2.เกษตรกรรม	3,670 ล้านบาท
จำนวนครู	1,655 คน	ลำดับที่ 3.การค้าส่งและค้าปลีก	2,266 ล้านบาท
จำนวนนักเรียน	54,016 คน	จำนวนโทรศัพท์ที่มี	23,111 เลขหมาย
จำนวนวัด	36 วัด	จำนวนโทรศัพท์ที่มีผู้เช่า	14,792 เลขหมาย
จำนวนพระภิกษุ / สามเณร	487 / 65 รูป	จำนวนเนื้อที่ป่าไม้	1,793.15 ตร.กม.
จำนวนผู้แทนราษฎร	1 คน	ทรัพยากร	ดินขาว แร่ดีบุก หินปูน ทรายแก้ว
จำนวนโรงแรม / ห้องพัก	16 / 701 แห่ง / ห้อง	พืชที่สำคัญ	ข้าวเหนียว เงาะ ปาล์มน้ำมัน มังคุด ขางพารา กาแฟ
จำนวนโรงพยาบาล / สถานีอนามัย	6 / 44 แห่ง	อาชีพที่สำคัญ	ทำเหมืองแร่ ทำสวนผลไม้ ประมง ค้าขาย
จำนวนคลินิก	23 แห่ง	สถานที่ที่น่าสนใจ	บ่อน้ำพุร้อนรักษะวาริน น้ำตกหงาว ภูเขาหญ้าหรือเขาหัวล้าน ถ้ำพระขางค์
จำนวนธนาคารพาณิชย์	15 แห่ง		บ่อน้ำแร่ร้อนพรรั้ง เขาพ่อตาโขงโดง น้ำตกบุญญบาล ต่อมเพ็ญกลาง

ข้อมูลพื้นฐาน

รหัส	อำเภอ	จำนวน				ระยะทาง		จำนวนประชากร			จำนวน ครัวเรือน ประกอบ อาชีพ การ เกษตร	เนื้อที่		ข้อมูลอุตสาหกรรม		
						จากที่ตั้ง จังหวัด ถึงที่ตั้ง อำเภอ (กม.)	จำนวน เนื้อที่ (ตร.กม)	รวม	ชาย	หญิง		เนื้อที่ (ไร่)	% ของเนื้อที่ จังหวัด	จำนวน		ทุน (ล้านบาท)
		ตำบล	หมู่บ้าน	อบต.	เทศบาล									อำเภอ	โรงงาน (แห่ง)	
(1)	(2)	(3)	(4)	(5)	(6)	(7)	(8)	(9)	(10)	(11)	(12)	(13)	(14)	(15)	(16)	(17)
01	เมืองระนอง	9	18	5	6	1	713.72	91,138	47,931	43,207	4,004	63,282.00	3.07	247	4,331	2,063,563,041
02	ละอุ่น	7	21	3	1	34	748.55	13,155	6,810	6,345	2,912	86,428.00	4.19	9	27	14,710,000
03	กะเปอร์	5	34	4	1	52	657.69	20,195	10,328	9,867	3,410	74,610.00	3.62	12	79	35,043,000
04	กระบุรี	7	49	6	2	65	783.01	45,359	23,307	22,052	8,077	221,511.00	10.75	32	400	296,572,833
05	สุขสำราญ	2	15	2	-	95	395.08	11,907	6,090	5,817	1,628	28,822.00	1.40	9	107	79,760,000
85	รวมทั้งจังหวัด	30	137	20	10	-	3,298.05	181,754	94,466	87,288	20,031	474,653.00	23.03	309	4,944	2,489,648,874



7. จังหวัดชุมพร



รูปเทพยดาขึ้นประทับบนแท่น มีต้นไม้ 2 ต้น หนาบอยู่สองข้าง เทพยดาขึ้น หมายถึง เทวดาที่ประทานพรให้แก่ชาวเมือง และ กองทัพที่จะยกออกไปทำศึก ต้นไม้สองข้าง หมายถึง ต้นมะเดื่อ ซึ่งในจังหวัดชุมพรมีต้นไม้ชนิดนี้อยู่มากมาย และหอรบ ซึ่งจังหวัดนี้เคยเป็นเมืองหน้าด่าน และที่ชุมนุมนักรบทั้งหลายให้มาพร้อมกัน

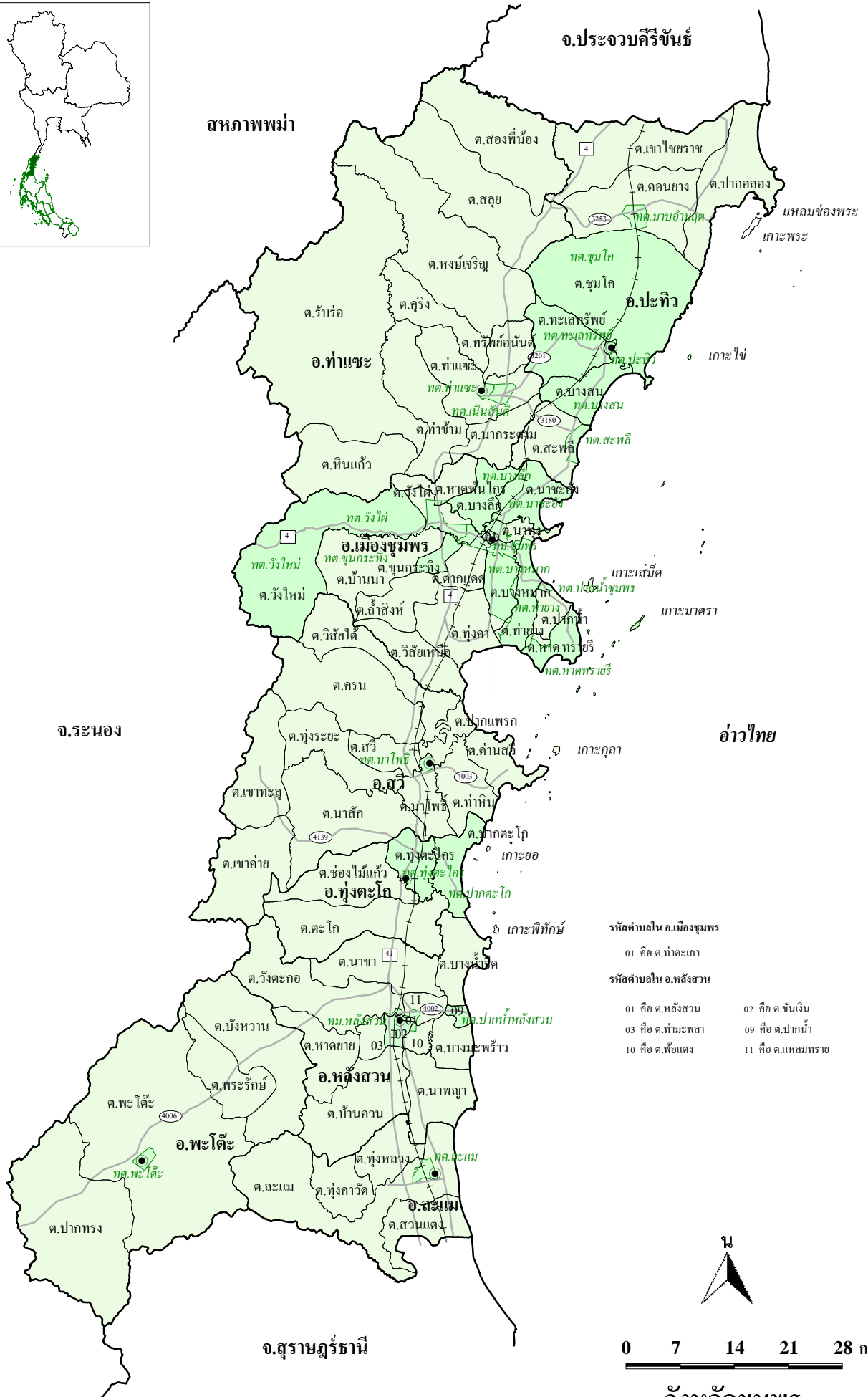
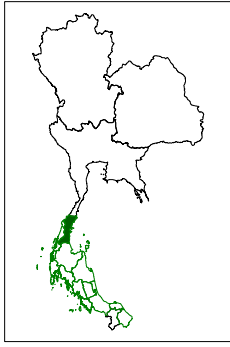
คำขวัญ “ ประตุภาคใต้ ไหว้เสด็จในกรมฯ ชมไร่กาแฟ แลหาดทรายรี ดีกล้วยเล็บมือ ขึ้นชื่อรังนก ”

ทางหลวงแผ่นดิน : กรุงเทพมหานคร $\xrightarrow{463 \text{ กม.}}$ จ.ชุมพร

จำนวนเนื้อที่	6,010.86 ตร.กม.	ผลิตภัณฑ์จังหวัด	52,337 ล้านบาท
จำนวนประชากร	487,744 คน	สาขาการผลิตที่สำคัญของจังหวัด	
ความหนาแน่นของประชากร	81 คน ต่อ ตร.กม.	ลำดับที่ 1.เกษตรกรรม	23,100 ล้านบาท
จำนวนโรงเรียน	311 แห่ง	ลำดับที่ 2.การค้าส่งและค้าปลีก	6,417 ล้านบาท
จำนวนครู	4,844 คน	ลำดับที่ 3.อุตสาหกรรม	5,075 ล้านบาท
จำนวนนักเรียน	116,501 คน	จำนวนโทรศัพท์ที่มี	41,398 เลขหมาย
จำนวนวัด	206 วัด	จำนวนโทรศัพท์ที่มีผู้เช่า	30,152 เลขหมาย
จำนวนพระภิกษุ / สามเณร	1,944 / 1,218 รูป	จำนวนเนื้อที่ป่าไม้	1,325.62 ตร.กม.
จำนวนผู้แทนราษฎร	3 คน	ทรัพยากร	หินปูน ทองคำ ดีบุก ทรายแก้ว
จำนวนโรงแรม / ห้องพัก	81 / 2,519 แห่ง / ห้อง	พืชที่สำคัญ	ข้าวเหนียว ข้าวปรัง เงาะ ถั่วลิสง ปาล์มน้ำมัน มังคุด ขางพารา กาแฟ
จำนวนโรงพยาบาล / สถานีอนามัย	14 / 93 แห่ง	อาชีพที่สำคัญ	ทำสวนปาล์ม สวนมะพร้าว สวนผลไม้ สวนยางพารา ปลูกกาแฟ ประมง
จำนวนคลินิค	132 แห่ง	สถานที่ที่น่าสนใจ	ศาลเสด็จกรมหลวงชุมพร วัดพระธาตุถ้ำขี้เหล็กเมือง ถ้ำเขาเงิน หาดทรายรี
จำนวนธนาคารพาณิชย์	38 แห่ง		ถ้ำเขากระเทียม วนอุทยานน้ำตกกะเปาะ ปากน้ำชุมพร ถ้ำรับร้อ หาดกราด

ข้อมูลพื้นฐาน

รหัส	อำเภอ	จำนวน				ระยะทาง		จำนวน เนื้อที่ (ตร.กม.)	จำนวนประชากร			จำนวน ครัวเรือน ประกอบ อาชีพ การ เกษตร	เนื้อที่ ทำการเกษตร		ข้อมูลอุตสาหกรรม		
		ตำบล	หมู่บ้าน	อบต.	เทศบาล	จากที่ตั้ง จังหวัด ถึงที่ตั้ง อำเภอ (กม.)	รวม		ชาย	หญิง	เนื้อที่ (ไร่)		% ของเนื้อที่ จังหวัด	จำนวน		ทุน (ล้านบาท)	
														โรงงาน (แห่ง)	แรงงาน (คน)		
(1)	(2)	(3)	(4)	(5)	(6)	(7)	(8)	(9)	(10)	(11)	(12)	(13)	(14)	(15)	(16)	(17)	
01	เมืองชุมพร	17	83	9	10	5	675.10	143,165	70,473	72,692	13,839	206,091.85	5.49	287	7,443	2,356,569,455	
02	ท่าแซะ	10	116	10	2	32	1,531.22	80,547	40,523	40,024	16,129	373,614.31	9.95	101	3,270	2,472,430,264	
03	ปะทิว	7	44	4	6	31	672.41	46,024	22,948	23,076	5,653	103,234.58	2.75	57	737	612,354,500	
04	หลังสวน	13	135	10	2	73	727.29	71,819	35,357	36,462	10,077	178,482.72	4.75	112	806	452,646,194	
05	ละแม	4	46	4	1	99	296.14	28,436	14,311	14,125	4,458	111,608.44	2.97	39	366	187,592,781	
06	พะโต๊ะ	4	44	4	1	108	1,017.33	22,885	11,879	11,006	5,112	135,557.91	3.61	5	8	1,065,300	
07	สวี	11	113	10	1	40	799.58	70,406	35,166	35,240	11,078	226,390.08	6.03	80	547	1,540,543,643	
08	ทุ่งตะโก	4	22	2	2	62	291.79	24,462	12,258	12,204	3,969	77,391.22	2.06	20	215	119,604,000	
86	รวมทั้งจังหวัด	70	603	53	25	-	6,010.86	487,744	242,915	244,829	70,315	1,412,371.11	38	701	13,392	7,742,806,137	



จังหวัดชุมพร

8. จังหวัดสงขลา



สังข์ประดิษฐานบนพานแว่นฟ้า หลักฐานยังไม่แน่ชัด แต่มีผู้บอกว่าหอยสังข์เคยเป็นตรากระดุมเลื่อนลงพระองค์ ของกรมหลวงสงขลานครินทร์ สมเด็จพระมหิตลาธิเบศรอดุลยเดชวิกรมบรมชนกนาถ ต่อมากรมศิลปากรออกแบบตราสังข์ ใช้เป็นเครื่องหมายตราของจังหวัด

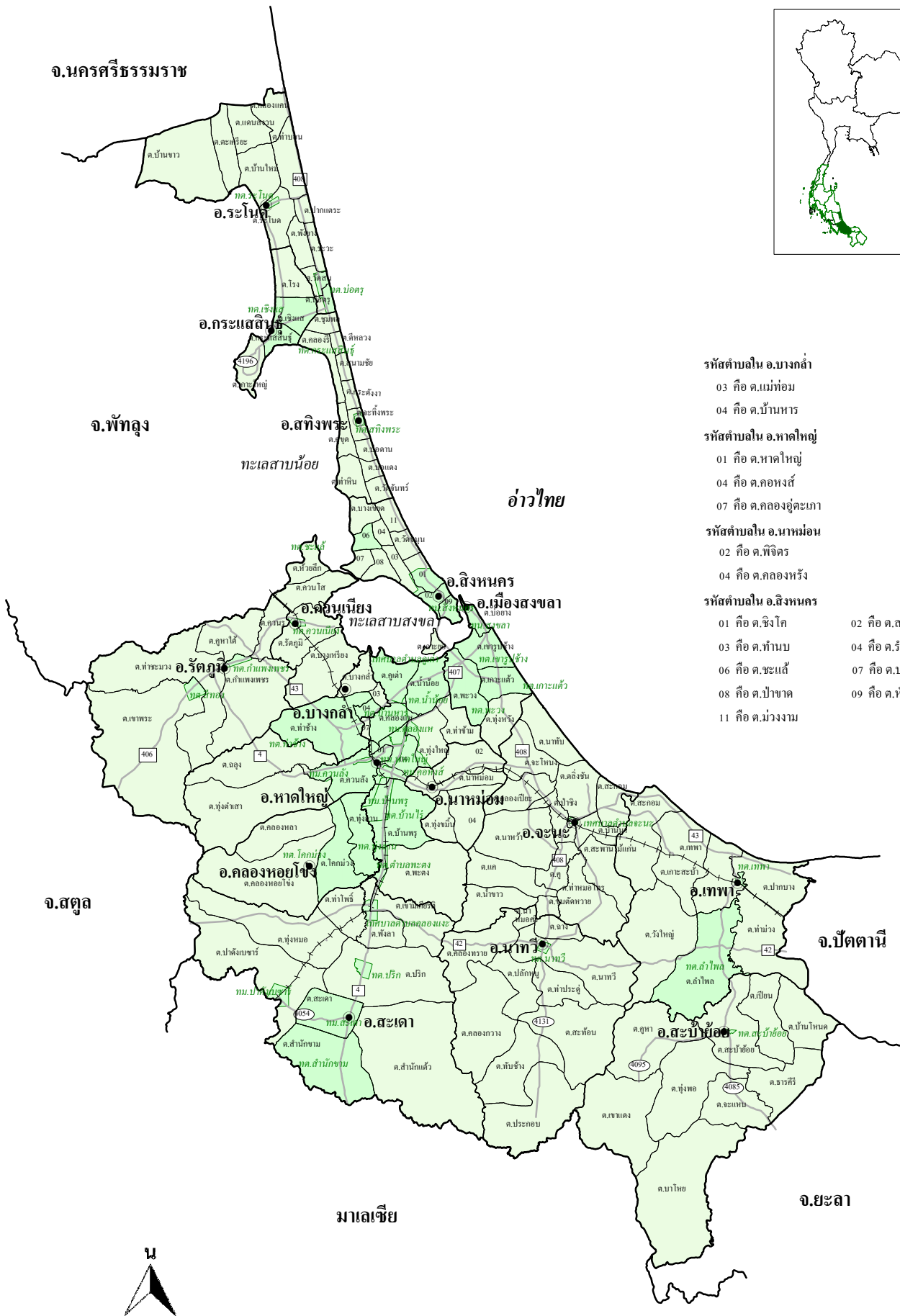
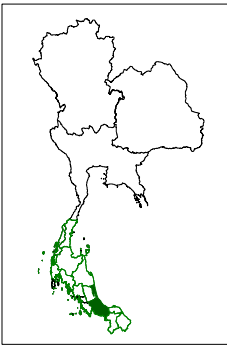
คำขวัญ “นกน้ำเพลินตา สมิหลาเพลินใจ เมืองใหญ่สองทะเล เสน่ห์สะพานป๋า ศูนย์การค้าแดนใต้”

ทางหลวงแผ่นดิน : กรุงเทพมหานคร $\xrightarrow{950 \text{ กม.}}$ จ.สงขลา

จำนวนเนื้อที่	7,393.89 ตร.กม.	ผลิตภัณฑ์จังหวัด	166,174 ล้านบาท
จำนวนประชากร	1,343,954 คน	สาขาการผลิตที่สำคัญของจังหวัด	
ความหนาแน่นของประชากร	182 คน ต่อ ตร.กม.	ลำดับที่ 1.อุตสาหกรรม	45,992 ล้านบาท
จำนวนโรงเรียน	639 แห่ง	ลำดับที่ 2.เกษตรกรรม	33,623 ล้านบาท
จำนวนครู	24,441 คน	ลำดับที่ 3.การค้าส่งและค้าปลีก	19,015 ล้านบาท
จำนวนนักเรียน	383,425 คน	จำนวนโทรศัพท์ที่มี	178,846 เลขหมาย
จำนวนวัด	398 วัด	จำนวนโทรศัพท์ที่มีผู้เช่า	127,001 เลขหมาย
จำนวนพระภิกษุ / สามเณร	2,217 / 521 รูป	จำนวนเนื้อที่ป่าไม้	1,124.38 ตร.กม.
จำนวนผู้แทนราษฎร	8 คน	ทรัพยากร	หินปูน หินแกรนิต
จำนวนโรงแรม / ห้องพัก	160 / 12,194 แห่ง / ห้อง	พืชที่สำคัญ	ข้าวนาปี ข้าวนาปรัง เงาะ ถั่วลิสง ปาล์มน้ำมัน มังคุด ขางพารา
จำนวนโรงพยาบาล / สถานีอนามัย	22 / 175 แห่ง	อาชีพที่สำคัญ	ทำนา ทำสวนผลไม้ ทำสวนยางพารา ทำเหมืองแร่ ประมง
จำนวนคลินิค	367 แห่ง	สถานที่ที่น่าสนใจ	หาดสมิหลา อุทยานแห่งชาติคันทนาดูจุด สะพานคิงส์แลนด์ แหลมสนอ่อน
จำนวนธนาคารพาณิชย์	113 แห่ง		หาดแก้วสั่ง หาดมหาราช หาดปากบางสกอม สวนสัตว์สงขลา

ข้อมูลพื้นฐาน

รหัส	อำเภอ	จำนวน				ระยะทาง		จำนวนประชากร			จำนวน ครัวเรือน ประกอบ อาชีพ การ เกษตร	เนื้อที่ ทำการเกษตร		ข้อมูลอุตสาหกรรม		
						จำนวน เนื้อที่ (ตร.กม.)	รวม	ชาย	หญิง	เนื้อที่ (ไร่)		% ของเนื้อที่ จังหวัด	จำนวน		ทุน (ล้านบาท)	
		ตำบล	หมู่บ้าน	อบต.	เทศบาล								จากที่ตั้ง จังหวัด ถึงที่ตั้ง อำเภอ (กม.)	โรงงาน (แห่ง)		แรงงาน (คน)
(1)	(2)	(3)	(4)	(5)	(6)	(7)	(8)	(9)	(10)	(11)	(12)	(13)	(14)	(15)	(16)	(17)
01	เมืองสงขลา	6	19	2	4	-	171.88	162,739	77,972	84,767	4,361	30,309.94	0.66	197	9,466	2,963,295,808
02	สทิงพระ	11	76	11	1	55	120.00	48,920	23,890	25,030	7,437	62,215.54	1.35	82	220	169,661,000
03	จะนะ	14	139	14	1	37	502.98	98,053	48,547	49,506	10,522	151,375.01	3.28	161	3,587	27,148,845,332
04	นาทวี	10	88	10	1	57	619.78	62,468	31,214	31,254	10,257	165,470.69	3.58	102	916	592,356,360
05	เทพา	7	54	6	2	73	978.00	69,901	34,888	35,013	7,735	114,614.69	2.48	62	536	306,651,022
06	สะบ้าย้อย	9	62	9	1	105	866.00	69,146	34,707	34,439	7,592	92,229.50	2.00	44	425	237,805,907
07	ระโนด	12	69	11	2	60	783.84	67,244	33,270	33,974	6,780	137,132.55	2.97	172	2,937	775,107,000
08	กระแสสินธุ์	4	14	2	2	74	96.40	15,485	7,626	7,859	2,791	45,675.45	0.99	27	111	56,717,644
09	รัตภูมิ	5	61	5	2	70	591.79	70,504	34,828	35,676	5,203	69,484.15	1.50	188	3,853	3,160,563,415
10	สะเดา	9	58	7	5	70	858.96	120,306	60,693	59,613	7,107	122,013.21	2.64	169	10,406	6,680,855,046
11	หาดใหญ่	13	42	6	9	30	852.80	370,919	175,615	195,304	9,978	118,224.62	2.56	598	28,882	16,893,566,274
12	นาหม่อม	4	29	4	-	45	92.47	21,871	10,632	11,239	2,782	42,010.52	0.91	47	2,858	507,561,829
13	ควนเนียง	4	45	4	1	58	208.00	33,894	16,562	17,332	4,298	61,184.10	1.32	56	1,264	1,320,083,260
14	บางกล่ำ	4	13	2	2	50	147.79	28,400	14,079	14,321	3,194	39,793.56	0.86	103	3,343	3,830,314,956
15	สิงหนคร	11	54	8	2	27	228.00	79,801	39,350	40,451	7,328	58,543.11	1.27	123	4,185	2,332,807,082
16	คลองหอยโข่ง	4	14	2	2	44	275.20	24,303	12,240	12,063	3,210	60,555.77	1.31	11	108	158,210,500
90	รวมทั้งจังหวัด	127	837	103	37	-	7,393.89	1,343,954	656,113	687,841	100,575	1,370,832.41	29.66	2,142	73,097	67,134,402,435



- รหัสตำบลใน อ.บางกล่ำ
 - 03 คือ ต.แม่athom
 - 04 คือ ต.บ้านหาร
- รหัสตำบลใน อ.หาดใหญ่
 - 01 คือ ต.หาดใหญ่
 - 04 คือ ต.คลองสียะ
 - 07 คือ ต.คลองอู่ตะเภา
- รหัสตำบลใน อ.นาหม่อม
 - 02 คือ ต.พิจิตร
 - 04 คือ ต.คลองหรั่ง
- รหัสตำบลใน อ.สิงหนคร
 - 01 คือ ต.ชิงโค
 - 02 คือ ต.สทิงหม้อ
 - 03 คือ ต.ท่าบม
 - 04 คือ ต.รบ้านคง
 - 06 คือ ต.ชะน็ด
 - 07 คือ ต.ป่ากรอ
 - 08 คือ ต.ป่าขาว
 - 09 คือ ต.หัวเขา
 - 11 คือ ต.ม่วงงาม

0 8 16 24 32 กม.

จังหวัดสงขลา

9. จังหวัดสตูล



พระสมุทรวทวา สถิตออยูบนบัลลังก์หินกลางทะเล เบื้องหลังมีรัศมีพระอาทิตย์อสดง พระสมุทรวทวา หมายถึง เทวดาที่ปกป้กรักษามหาสมุทร บัลลังก์หิน หมายถึง วิมานของเทวดา ซึ่งตรงกับชื่อตำบลพิมานของจังหวัด

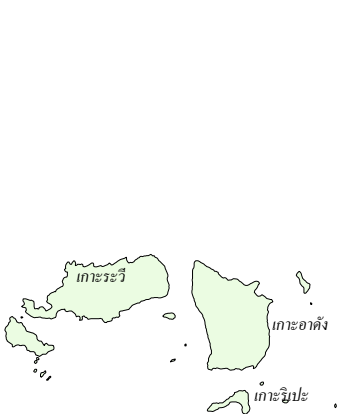
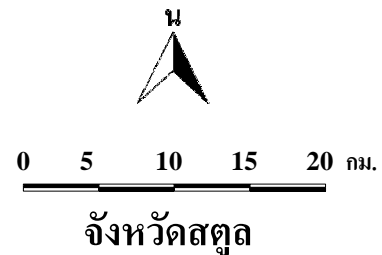
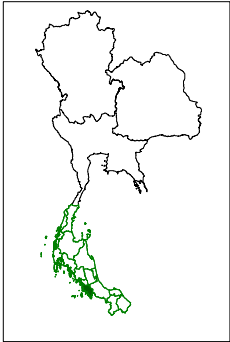
คำขวัญ “ สตูล สงบ สะอาด ธรรมชาติบริสุทธิ์ ”

ทางหลวงแผ่นดิน : กรุงเทพมหานคร $\xrightarrow{973 \text{ กม.}}$ จ.สตูล

จำนวนเนื้อที่	2,478.98 ตร.กม.	ผลิตภัณฑ์จังหวัด	27,232 ล้านบาท
จำนวนประชากร	293,101 คน	สาขาการผลิตที่สำคัญของจังหวัด	
ความหนาแน่นของประชากร	118 คน ต่อ ตร.กม.	ลำดับที่ 1.เกษตรกรรม	8,484 ล้านบาท
จำนวนโรงเรียน	203 แห่ง	ลำดับที่ 2.ประมง	5,048 ล้านบาท
จำนวนครู	3,417 คน	ลำดับที่ 3.อุตสาหกรรม	3,526 ล้านบาท
จำนวนนักเรียน	71,270 คน	จำนวนโทรศัพท์ที่มี	20,370 เลขหมาย
จำนวนวัด	36 วัด	จำนวนโทรศัพท์ที่มีผู้เช่า	13,184 เลขหมาย
จำนวนพระภิกษุ / สามเณร	249 / 28 รูป	จำนวนเนื้อที่ป่าไม้	1,174.02 ตร.กม.
จำนวนผู้แทนราษฎร	2 คน	ทรัพยากร	พลวง หินปูน
จำนวนโรงแรม / ห้องพัก	33 / 730 แห่ง / ห้อง	พืชที่สำคัญ	ข้าวเหนียว ข้าวปรัง เงาะ ปาล์มน้ำมัน มังคุด ยางพารา
จำนวนโรงพยาบาล / สถานีอนามัย	6 / 54 แห่ง	อาชีพที่สำคัญ	ทำนา ทำสวนยางพารา ทำสวนปาล์ม ทำสวนผลไม้ ประมง
จำนวนคลินิค	51 แห่ง	สถานที่ที่น่าสนใจ	อุทยานแห่งชาติหมู่เกาะตะรุเตา อุทยานแห่งชาติทะเลบัน เกาะหินงาม
จำนวนธนาคารพาณิชย์	15 แห่ง		อุทยานแห่งชาติหมู่เกาะเภตรา เกาะกลาง เกาะไข เกาะอ่าดง เกาะหลีเป๊ะ

ข้อมูลพื้นฐาน

รหัส	อำเภอ	จำนวน				ระยะทาง		จำนวน เนื้อที่ (ตร.กม.)	จำนวนประชากร			จำนวน ครัวเรือน ประกอบ อาชีพ การ เกษตร	เนื้อที่ ทำการเกษตร		ข้อมูลอุตสาหกรรม		
		ตำบล	หมู่บ้าน	อบต.	เทศบาล	จากที่ตั้ง จังหวัด ถึงที่ตั้ง อำเภอ (กม.)	รวม		ชาย	หญิง	เนื้อที่ (ไร่)		% ของเนื้อที่ จังหวัด	จำนวน		ทุน (ล้านบาท)	
														โรงงาน (แห่ง)	แรงงาน (คน)		
(1)	(2)	(3)	(4)	(5)	(6)	(7)	(8)	(9)	(10)	(11)	(12)	(13)	(14)	(15)	(16)	(17)	
01	เมืองสตุล	12	63	10	4	5	880.18	106,363	52,630	53,733	7,518	79,129.31	5.11	113	2,550	538,966,401	
02	ควนโดน	4	27	4	1	20	199.00	23,870	11,924	11,946	4,095	39,144.08	2.53	32	139	54,558,725	
03	ควนกาหลง	3	32	3	-	37	412.91	31,342	15,861	15,481	5,280	86,883.18	5.61	31	535	485,007,282	
04	ท่าแพ	4	31	4	-	26	197.25	26,521	13,224	13,297	4,346	36,500.40	2.36	28	222	154,206,669	
05	ละงู	6	61	6	1	50	323.84	66,981	33,332	33,649	9,812	100,224.41	6.47	66	744	433,212,237	
06	ทุ่งหว้า	5	31	5	1	75	258.03	22,045	11,062	10,983	4,161	54,817.70	3.54	7	75	26,256,822	
07	มะนัง	2	19	2	-	66	207.77	15,979	8,265	7,714	2,235	52,156.55	3.37	2	6	412,000	
91	รวมทั้งจังหวัด	36	264	34	7	-	2,478.98	293,101	146,298	146,803	37,447	448,855.63	28.97	279	4,271	1,692,620,136	



ทะเลอันดามัน

มาเลเซีย

จังหวัดสตูล

10. จังหวัดตรัง



สะพาน กระจงโงมไฟ ต้นไม้ ภูเขา หมายถึง จังหวัดตรังเป็นเมืองท่า ติดต่อกำขายกับต่างประเทศมาแต่โบราณ ต้นไม้ หมายถึง จังหวัดตรังเป็นแหล่งกำเนิดยางพาราของไทย ภูเขา หมายถึง จังหวัดตรังมีพื้นที่เป็นเนินสูงๆ ต่ำๆ สลับด้วยภูเขาใหญ่เล็ก

คำขวัญ “เมืองพระยารัษฎา ชาวประชาใจกว้าง หมูย่างรสเลิศ ถิ่นกำเนิดยางพารา เด่นสง่าดอกศรีตรัง
ปะการังใต้ทะเล เสน่ห์หาดทรายงาม น้ำตกสวยตระการตา ”

ทางหลวงแผ่นดิน : กรุงเทพมหานคร $\xrightarrow{862 \text{ กม.}}$ จ.ตรัง

จำนวนเนื้อที่	4,917.53 ตร.กม.	ผลิตภัณฑ์จังหวัด	66,064 ล้านบาท
จำนวนประชากร	618,675 คน	สาขาการผลิตที่สำคัญของจังหวัด	
ความหนาแน่นของประชากร	126 คน ต่อ ตร.กม.	ลำดับที่ 1.เกษตรกรรม	27,303 ล้านบาท
จำนวนโรงเรียน	368 แห่ง	ลำดับที่ 2.อุตสาหกรรม	9,364 ล้านบาท
จำนวนครู	6,426 คน	ลำดับที่ 3.การค้าส่งและค้าปลีก	8,721 ล้านบาท
จำนวนนักเรียน	150,173 คน	จำนวนโทรศัพท์ที่มี	49,876 เลขหมาย
จำนวนวัด	151 วัด	จำนวนโทรศัพท์ที่มีผู้เช่า	35,752 เลขหมาย
จำนวนพระภิกษุ / สามเณร	710 / 208 รูป	จำนวนเนื้อที่ป่าไม้	1,250.40 ตร.กม.
จำนวนผู้แทนราษฎร	4 คน	ทรัพยากร	หินปูน โคลโลไมด์ หินอ่อน ถ่านหิน ดีบุก ทั้งสเดน เฟลด์สปาร์
จำนวนโรงแรม / ห้องพัก	46 / 2,258 แห่ง / ห้อง	พืชที่สำคัญ	ข้าววนปี ปาล์มน้ำมัน ยางพารา เงาะ มังคุด
จำนวนโรงพยาบาล / สถานีอนามัย	13 / 125 แห่ง	อาชีพที่สำคัญ	สวนยางพารา ประมง ปาล์มน้ำมัน อุตสาหกรรมแปรรูปทางการเกษตร
จำนวนคลินิก	206 แห่ง	สถานที่ที่น่าสนใจ	อนุสาวรีย์พระยารัษฎานุประดิษฐ์มหิศรภักดี อุทยานแห่งชาติเขาไหม
จำนวนธนาคารพาณิชย์	37 แห่ง		น้ำตกโดนใหญ่ สระกะพังสุรินทร์ น้ำตกเขาช่อง ทะเลสองห้อง เขาปิยะ

ข้อมูลพื้นฐาน

รหัส	อำเภอ	จำนวน				ระยะทาง		จำนวน เนื้อที่ (ตร.กม.)	จำนวนประชากร			จำนวน ครัวเรือน ประกอบ อาชีพ การ เกษตร	เนื้อที่ ทำการเกษตร		ข้อมูลอุตสาหกรรม		
						จากที่ตั้ง จังหวัด ถึงที่ตั้ง อำเภอ (กม.)				เนื้อที่ (ไร่)	% ของเนื้อที่ จังหวัด		จำนวน		ทุน (ล้านบาท)		
		ตำบล	หมู่บ้าน	อบต.	เทศบาล		รวม		ชาย				หญิง	โรงงาน (แห่ง)		แรงงาน (คน)	
(1)	(2)	(3)	(4)	(5)	(6)	(7)	(8)	(9)	(10)	(11)	(12)	(13)	(14)	(15)	(16)	(17)	
01	เมืองตรัง	15	109	13	3	-	533.87	151,457	72,345	79,112	13,432	136,793.80	4.45	240	9,553	2,312,646,223	
02	กันตัง	14	83	13	1	24	609.64	84,705	42,149	42,556	10,388	104,374.55	3.40	74	2,477	569,775,963	
03	ย่านดาขาว	8	67	8	1	22	431.06	62,336	30,646	31,690	8,174	91,203.86	2.97	54	2,227	610,704,926	
04	ปะเหลียน	10	86	10	2	44	973.13	64,806	32,058	32,748	9,524	145,482.08	4.73	40	692	301,378,570	
05	สิเกา	5	39	5	2	33	523.98	35,955	18,119	17,836	4,448	81,409.90	2.65	34	1,412	2,542,509,852	
06	หัวขยอด	16	130	16	3	28	747.27	91,930	45,601	46,329	10,526	175,290.09	5.70	81	1,710	801,866,426	
07	วังวิเศษ	5	68	5	1	60	477.13	41,025	20,464	20,561	5,216	100,944.06	3.28	31	433	177,912,204	
08	นาโยง	6	52	6	1	12	165.02	42,979	21,032	21,947	5,318	57,618.74	1.87	22	199	57,604,969	
09	รัษฎา	5	49	5	1	57	232.43	27,576	13,699	13,877	4,235	54,299.48	1.77	9	133	136,497,345	
10	หาดสำราญ	3	22	3	-	59	224.00	15,906	8,042	7,864	2,890	28,526.48	0.93	2	14	7,576,622	
92	รวมทั้งจังหวัด	87	705	84	15	-	4,917.53	618,675	304,155	314,520	74,151	975,943.04	32	587	18,850	7,518,473,100	

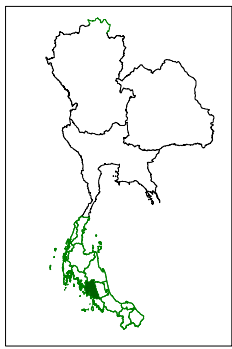
จ.นครศรีธรรมราช

จ.กระบี่

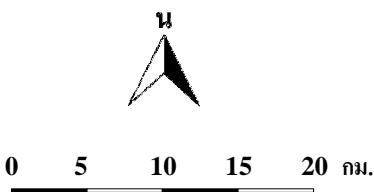


จ.พัทลุง

ทะเลอันดามัน



จ.สตูล



จังหวัดตรัง

11. จังหวัดพัทลุง



เขากทะเล จังหวัดพัทลุงได้ย้ายที่ตั้งเมืองมาแล้ว 12 ครั้ง ครั้งสุดท้ายในปี พ.ศ. 2467 ย้ายจากตำบลลำปำ มาอยู่ที่ตำบล คูหาสวรรค์ ใกล้กับภูเขากทะเล ซึ่งสูงเด่นอยู่บนที่ราบ มองเห็นจากที่ไกลได้ทุกทิศ บนยอดเขามีเจดีย์เก่าสร้างเอาไว้องค์หนึ่ง ปัจจุบันเหลือแต่ฐาน

คำขวัญ “เมืองหนังมโนราห์ อุ้มข้าว พรวนน้ำตก แหล่งนกน้ำ ทะเลสาบงาม เขากทะเล น้ำพุร้อน”

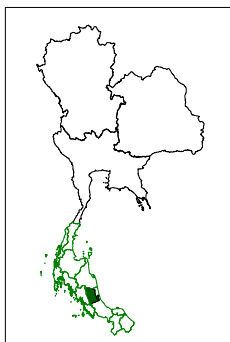
ทางหลวงแผ่นดิน : กรุงเทพมหานคร $\xrightarrow{858 \text{ กม.}}$ จ.พัทลุง

จำนวนเนื้อที่	3,424.47 ตร.กม.	ผลิตภัณฑ์จังหวัด	35,614 ล้านบาท
จำนวนประชากร	507,777 คน	สาขาการผลิตที่สำคัญของจังหวัด	
ความหนาแน่นของประชากร	148 คน ต่อ ตร.กม.	ลำดับที่ 1.เกษตรกรรม	13,599 ล้านบาท
จำนวนโรงเรียน	315 แห่ง	ลำดับที่ 2.การค้าส่งและค้าปลีก	6,802 ล้านบาท
จำนวนครู	5,780 คน	ลำดับที่ 3.การศึกษา	3,358 ล้านบาท
จำนวนนักเรียน	103,000 คน	จำนวนโทรศัพท์ที่มี	35,345 เลขหมาย
จำนวนวัด	235 วัด	จำนวนโทรศัพท์ที่มีผู้เช่า	23,089 เลขหมาย
จำนวนพระภิกษุ / สามเณร	1,286 / 57 รูป	จำนวนเนื้อที่ป่าไม้	612.10 ตร.กม.
จำนวนผู้แทนราษฎร	3 คน	ทรัพยากร	หินปูน ตะกั่ว
จำนวนโรงแรม / ห้องพัก	31 / 635 แห่ง / ห้อง	พืชที่สำคัญ	ข้าวเหนียว ข้าวสารปรี้ง เงาะ ถั่วลิสง ปาล์มน้ำมัน มังคุด ขางพารา
จำนวนโรงพยาบาล / สถานีอนามัย	12 / 125 แห่ง	อาชีพที่สำคัญ	ทำนา ทำสวนยางพารา สวนผลไม้ เลี้ยงสัตว์ ประมง ค้าขาย
จำนวนคลินิก	105 แห่ง	สถานที่ที่น่าสนใจ	อุทยานนกน้ำทะเลน้อย วัดเขียนบางแก้ว ถ้ำคูหาสวรรค์ หาดแสนสุขลำปำ
จำนวนธนาคารพาณิชย์	19 แห่ง		ถ้ำมาลัย บ่อน้ำร้อน ทะเลน้อย เกาะรังนก น้ำตกไพรวัลย์ น้ำตกหม่อมจู้

ข้อมูลพื้นฐาน

รหัส	อำเภอ	จำนวน				ระยะทางจากที่ตั้งจังหวัดถึงที่ตั้งอำเภอ (กม.)		จำนวนเนื้อที่ (ตร.กม)	จำนวนประชากร			จำนวนครัวเรือนประกอบอาชีพการเกษตร	เนื้อที่ทำการเกษตร		ข้อมูลอุตสาหกรรม		
		ตำบล	หมู่บ้าน	อบต.	เทศบาล	อำเภอ	รวม		ชาย	หญิง	การเกษตร		เนื้อที่ (ไร่)	% ของเนื้อที่จังหวัด	จำนวน		ทุน (ล้านบาท)
															โรงงาน (แห่ง)	แรงงาน (คน)	
(1)	(2)	(3)	(4)	(5)	(6)	(7)	(8)	(9)	(10)	(11)	(12)	(13)	(14)	(15)	(16)	(17)	
01	เมืองพัทลุง	14	78	6	8	-	427.42	119,789	57,437	62,352	13,379	145,784.08	6.81	265	1,891	936,987,191	
02	กงหรา	5	21	2	3	40	255.86	34,304	17,053	17,251	4,841	50,968.85	2.38	51	179	58,343,003	
03	เขาชัยสน	5	36	3	3	28	260.12	43,789	21,557	22,232	6,915	101,988.90	4.77	76	435	138,501,167	
04	ตะโหมด	3	10	1	4	42	264.26	29,902	14,904	14,998	3,428	48,957.61	2.29	32	166	41,422,408	
05	ควนขนุน	12	37	3	11	17	453.96	82,389	39,866	42,523	13,376	200,468.07	9.37	178	518	231,988,157	
06	ปากพะยูน	7	33	3	5	66	433.27	50,335	24,810	25,525	7,291	104,023.55	4.86	57	176	106,126,501	
07	ศรีบรรพต	3	30	3	-	30	218.50	16,985	8,536	8,449	3,362	44,006.46	2.06	29	96	44,979,978	
08	ป่าบอน	5	48	5	1	48	380.05	45,335	22,575	22,760	6,514	105,142.40	4.91	57	609	708,733,721	
09	บางแก้ว	3	27	2	2	34	119.00	25,352	12,692	12,660	3,838	44,727.30	2.09	33	156	81,937,000	
10	ป่าพะยอม	4	20	-	2	34	386.40	33,728	16,701	17,027	5,469	84,921.50	3.97	48	177	62,300,982	
11	ศรีนครินทร์	4	-	2	4	16	225.63	25,869	13,040	12,829	4,687	58,348.63	2.73	39	274	76,646,548	
93	รวมทั้งจังหวัด	65	340	30	43	-	3,424.47	507,777	249,171	258,606	73,100	989,337.35	46.22	865	4,677	2,487,966,656	

จ.นครศรีธรรมราช



0 5 10 15 20 กม.

จังหวัดพัทลุง

12. จังหวัดปัตตานี



ปืนใหญ่ หมายถึง ปืนนางพญาตานี ที่มีขนาดใหญ่ที่สุด และใช้ป้องกันเมืองปัตตานีตลอดมา

คำขวัญ “ บูดสะอาด หาดทรายสวย รวยน้ำตก นกเขาดี ลูกหยีอร่อย หอยแครงสด ”

ทางหลวงแผ่นดิน : กรุงเทพมหานคร

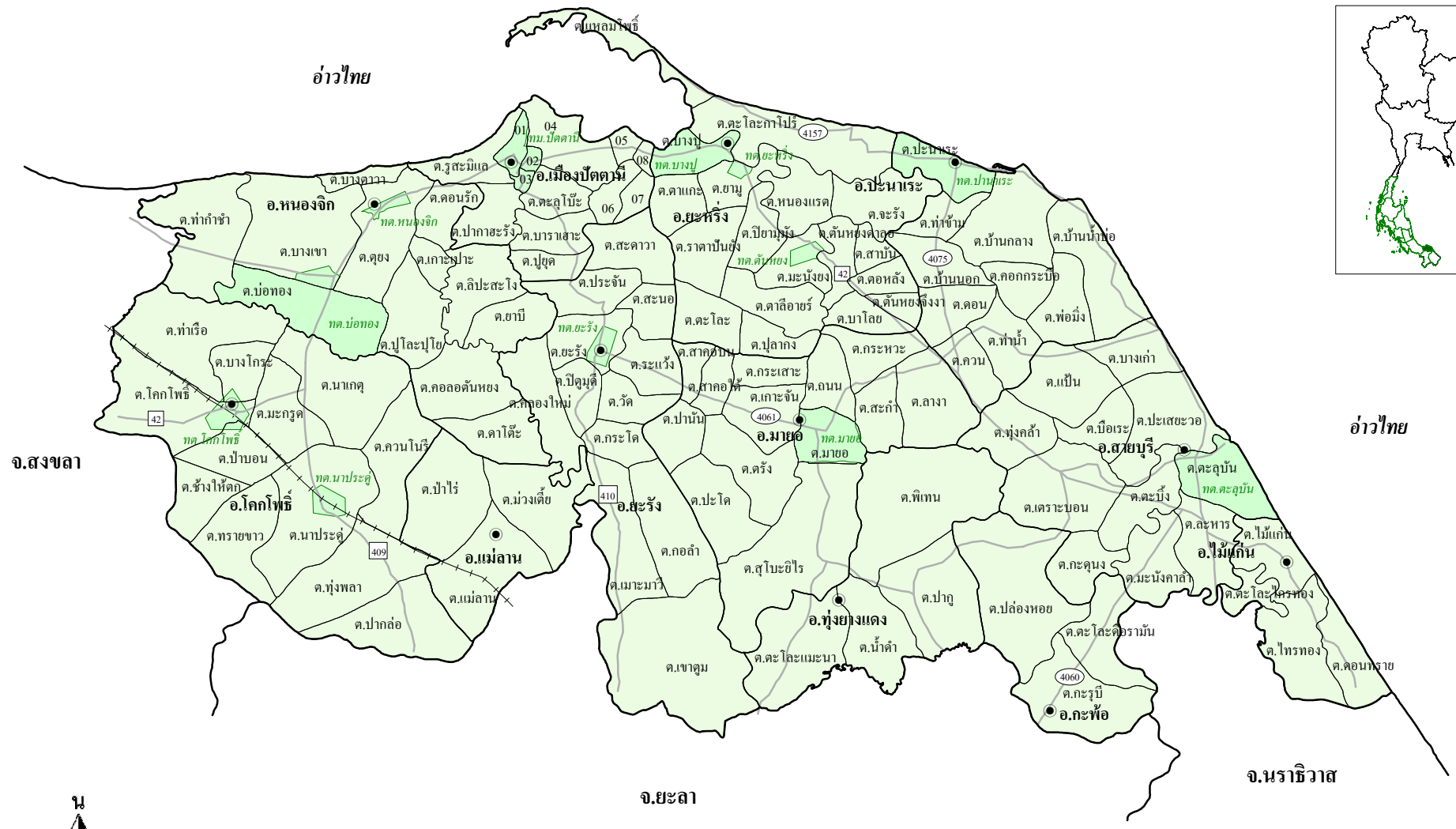
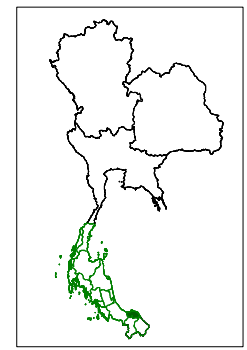
1,055 กม. →

จ.ปัตตานี

จำนวนเนื้อที่	1,940.36 ตร.กม.	ผลิตภัณฑ์จังหวัด	38,591 ล้านบาท
จำนวนประชากร	647,624 คน	สาขาการผลิตที่สำคัญของจังหวัด	
ความหนาแน่นของประชากร	334 คน ต่อ ตร.กม.	ลำดับที่ 1.ประมง	9,196 ล้านบาท
จำนวนโรงเรียน	375 แห่ง	ลำดับที่ 2.เกษตรกรรม	6,842 ล้านบาท
จำนวนครู	7,997 คน	ลำดับที่ 3.การศึกษา	5,056 ล้านบาท
จำนวนนักเรียน	197,187 คน	จำนวนโทรศัพท์ที่มี	41,711 เลขหมาย
จำนวนวัด	79 วัด	จำนวนโทรศัพท์ที่มีผู้เช่า	26,910 เลขหมาย
จำนวนพระภิกษุ / สามเณร	388 / 38 รูป	จำนวนเนื้อที่ป่าไม้	86.12 ตร.กม.
จำนวนผู้แทนราษฎร	4 คน	ทรัพยากร	ดีบุก แมงกานีส วุลแฟรม
จำนวนโรงแรม / ห้องพัก	9 / 541 แห่ง / ห้อง	พืชที่สำคัญ	ข้าวนาปี ข้าวนาปรัง เงาะ ถั่วเขียว ถั่วลิสง ปาล์มน้ำมัน มังคุด ขางพารา
จำนวนโรงพยาบาล / สถานีอนามัย	12 / 128 แห่ง	อาชีพที่สำคัญ	ทำนา ทำสวนยางพารา สวนผลไม้ ประมง
จำนวนคลินิก	70 แห่ง	สถานที่ที่น่าสนใจ	มัสยิดกลางปัตตานี วัดสุทธกาวาส วัดช้างไห้ น้ำตกทรายขาว หาดมะรวด
จำนวนธนาคารพาณิชย์	16 แห่ง		หาดรัษฎาภิเษกและหาดแหลมแม่มัสยิดกรือเซะ น้ำตกโผนผิง

ข้อมูลพื้นฐาน

รหัส	อำเภอ	จำนวน				ระยะทาง		จำนวน เนื้อที่ (ตร.กม.)	จำนวนประชากร			จำนวน ครัวเรือน ประกอบ อาชีพ การ เกษตร	เนื้อที่ ทำการเกษตร		ข้อมูลอุตสาหกรรม		
		ตำบล	หมู่บ้าน	อบต.	เทศบาล	จากที่ตั้ง จังหวัด ถึงที่ตั้ง อำเภอ (กม.)	อำเภอ		รวม	ชาย	หญิง		เนื้อที่ (ไร่)	% ของเนื้อที่ จังหวัด	จำนวน		ทุน (ล้านบาท)
															โรงงาน	แรงงาน	
(1)	(2)	(3)	(4)	(5)	(6)	(7)	(8)	(9)	(10)	(11)	(12)	(13)	(14)	(15)	(16)	(17)	
01	เมืองปิดธานี	13	66	10	1	-	96.84	121,881	59,668	62,213	7,602	25,078.35	2.07	277	6,193	1,860,138,458	
02	โคกโพธิ์	12	80	12	2	26	339.41	64,414	31,488	32,926	11,081	82,069.63	6.77	127	433	81,874,312	
03	หนองจิก	12	67	11	2	8	231.53	69,905	35,101	34,804	8,219	51,138.21	4.22	64	625	1,026,514,611	
04	ปะนาระ	10	48	9	1	43	144.06	43,422	21,390	22,032	6,891	31,378.85	2.59	75	207	23,373,000	
05	มาขอ	13	56	10	1	29	216.14	54,351	26,620	27,731	7,665	65,569.13	5.41	72	224	31,104,500	
06	ทุ่งยางแดง	4	23	4	-	65	114.97	21,056	10,303	10,753	3,842	28,498.23	2.35	7	6	266,000	
07	สายบุรี	11	64	9	1	50	178.42	64,260	31,606	32,654	10,451	57,511.68	4.74	35	92	39,910,000	
08	ไม้แก่น	4	17	3	-	68	55.20	11,533	5,691	5,842	2,159	10,261.63	0.85	6	19	4,994,000	
09	ชะหรีง	18	76	15	3	14	196.83	80,017	39,692	40,325	8,720	41,426.93	3.42	94	338	43,320,800	
10	ชะเรียง	12	72	12	1	15	183.95	85,053	42,292	42,761	12,194	53,884.10	4.44	83	509	65,205,000	
11	กะพ้อ	3	27	3	-	45	93.82	16,446	8,202	8,244	2,875	25,436.66	2.10	8	12	1,031,000	
12	แม่ลาน	3	22	3	-	30	89.19	15,286	7,489	7,797	2,584	25,127.25	2.07	25	44	2,047,000	
-																	
94	รวมทั้งจังหวัด	115	618	101	12	-	1,940.36	647,624	319,542	328,082	84,283	497,380.65	41.01	873	8,702	3,179,778,681	



อำเภอไทย

อำเภอไทย

จ.สงขลา

จ.นราธิวาส

จ.ยะลา



0 4 8 12 16 กม.

จังหวัดปัตตานี

รหัสตำบลใน อ.เมืองปัตตานี

- 01 คือ ต.สระบัว
- 02 คือ ต.อานาหารู
- 03 คือ ต.จะบังติกอ
- 04 คือ ต.บานา
- 05 คือ ต.ต้นหลุมดูโละ
- 06 คือ ต.คลองมานิง
- 07 คือ ต.กะม็อบ
- 08 คือ ต.บาโราโหม

13. จังหวัดยะลา



คนหามแร่ เบื้องหลังมีเทือกเขายาลอ พื้นที่ของจังหวัดยะลาอุดมสมบูรณ์ด้วยแร่ดีบุก และอาชีพหลักของประชาชนในอดีต คือ การทำเหมืองแร่ดีบุก

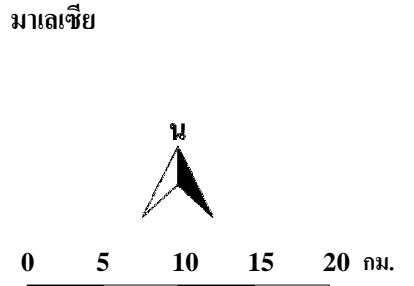
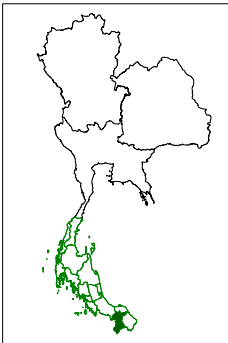
คำขวัญ “ใต้สุดสยาม เมืองงามชายแดน”

ทางหลวงแผ่นดิน : กรุงเทพมหานคร $\xrightarrow{1,084 \text{ กม.}}$ จ.ยะลา

จำนวนเนื้อที่	4,521.07 ตร.กม.	ผลิตภัณฑ์จังหวัด	42,630 ล้านบาท
จำนวนประชากร	480,334 คน	สาขาการผลิตที่สำคัญของจังหวัด	
ความหนาแน่นของประชากร	106 คน ต่อ ตร.กม.	ลำดับที่ 1.เกษตรกรรม	20,841 ล้านบาท
จำนวนโรงเรียน	258 แห่ง	ลำดับที่ 2.การค้าส่งและค้าปลีก	4,344 ล้านบาท
จำนวนครู	6,750 คน	ลำดับที่ 3.การบริหารราชการแผ่นดิน	3,888 ล้านบาท
จำนวนนักเรียน	114,824 คน	จำนวนโทรศัพท์ที่มี	46,133 เลขหมาย
จำนวนวัด	45 วัด	จำนวนโทรศัพท์ที่มีผู้เช่า	28,913 เลขหมาย
จำนวนพระภิกษุ / สามเณร	220 / 27 รูป	จำนวนเนื้อที่ป่าไม้	1,520.79 ตร.กม.
จำนวนผู้แทนราษฎร	3 คน	ทรัพยากร	หินปูน
จำนวนโรงแรม / ห้องพัก	42 / 2,551 แห่ง / ห้อง	พืชที่สำคัญ	ข้าวเหนียว ข้าวปรัง เงาะ ปาล์มน้ำมัน มังคุด ยางพารา
จำนวนโรงพยาบาล / สถานีอนามัย	8 / 79 แห่ง	อาชีพที่สำคัญ	ทำนา ทำสวนยางพารา ทำสวนผลไม้เหมืองแร่
จำนวนคลินิค	94 แห่ง	สถานที่ที่น่าสนใจ	พระพุทธไสยาสน์วัดคูหาภิมุข เขื่อนบางลาง บ่อน้ำร้อนบึงน้ำใส
จำนวนธนาคารพาณิชย์	20 แห่ง		วนอุทยานน้ำตกธารโต น้ำตกละออกรุง ถ้ำกระแซง น้ำตกถือล่อง

ข้อมูลพื้นฐาน

รหัส	อำเภอ	จำนวน				ระยะทาง		จำนวน เนื้อที่ (ตร.กม.)	จำนวนประชากร			จำนวน ครัวเรือน ประกอบ อาชีพ การ เกษตร	เนื้อที่ ทำการเกษตร		ข้อมูลอุตสาหกรรม		
		ตำบล	หมู่บ้าน	อบต.	เทศบาล	จากที่ตั้ง จังหวัด ถึงที่ตั้ง อำเภอ (กม.)	รวม		ชาย	หญิง	เนื้อที่ (ไร่)		% ของเนื้อที่ จังหวัด	จำนวน		ทุน (ล้านบาท)	
														โรงงาน (แห่ง)	แรงงาน (คน)		
(1)	(2)	(3)	(4)	(5)	(6)	(7)	(8)	(9)	(10)	(11)	(12)	(13)	(14)	(15)	(16)	(17)	
01	เมืองยะลา	14	59	11	4	-	258.02	160,000	77,207	82,793	10,212	72,581.39	2.57	177	4,082	3,266,460,403	
02	เบตง	5	32	4	1	140	1,328.00	58,145	29,379	28,766	5,046	111,154.70	3.93	41	634	467,341,071	
03	บันนังสตา	6	44	5	2	40	629.01	54,278	27,541	26,737	9,591	149,435.44	5.29	15	424	2,196,214,996	
04	ธารโต	4	37	4	1	60	648.01	22,323	11,635	10,688	3,599	46,039.75	1.63	3	17	7,389,710	
05	ยะหา	7	49	7	1	20	500.00	54,971	27,635	27,336	5,685	55,097.26	1.95	5	41	18,880,000	
06	รามัน	16	84	15	2	27	516.03	85,905	42,130	43,775	12,633	109,746.87	3.88	71	378	70,703,196	
07	กาบัง	2	18	2	-	40	451.00	20,167	10,419	9,748	3,064	51,814.06	1.83	5	36	15,360,000	
08	กรงปินัง	4	23	4	-	18	191.00	24,545	12,269	12,276	4,758	53,548.88	1.90	7	25	4,706,000	
95	รวมทั้งจังหวัด	58	346	52	11	-	4,521.07	480,334	238,215	242,119	54,588	649,418.35	22.98	324	5,637	6,047,055,376	



จังหวัดยะลา

14. จังหวัดนราธิวาส



รูปช้างเผือกที่ไบเร่ หลังเรือใบมีแสงอาทิตย์ทอแสง เป็นสัญลักษณ์ของจังหวัด ซึ่งตั้งอยู่ริมทะเล มีการค้าขาย การประมง และการติดต่อกับเพื่อนบ้านใกล้เคียง รูปช้างเผือกประดับเครื่องคชาภรณ์อยู่ในวงกลมที่ไบเร่ หมายถึง ช้างสำคัญคู่บารมีของพระบาทสมเด็จพระเจ้าอยู่หัว ชื่อว่า “พระศรีนราธิราชกิริณี”

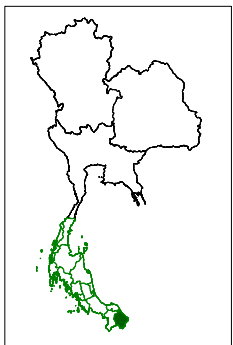
คำขวัญ “ทักษิณราชตำหนัก ชนรักศาสนา นราทัศน์เพลินตา ปาโจตรึงใจ แหล่งใหญ่แร่ทอง ลองกองหอมหวาน”

ทางหลวงแผ่นดิน : กรุงเทพมหานคร $\xrightarrow{1,149 \text{ กม.}}$ จ.นราธิวาส

จำนวนเนื้อที่	4,475.43 ตร.กม.	ผลิตภัณฑ์จังหวัด	49,440 ล้านบาท
จำนวนประชากร	728,071 คน	สาขาการผลิตที่สำคัญของจังหวัด	
ความหนาแน่นของประชากร	163 คน ต่อ ตร.กม.	ลำดับที่ 1.เกษตรกรรม	27,987 ล้านบาท
จำนวนโรงเรียน	401 แห่ง	ลำดับที่ 2.การค้าส่งและค้าปลีก	4,701 ล้านบาท
จำนวนครู	8,868 คน	ลำดับที่ 3.การศึกษา	3,849 ล้านบาท
จำนวนนักเรียน	170,113 คน	จำนวนโทรศัพท์ที่มี	39,899 เลขหมาย
จำนวนวัด	70 วัด	จำนวนโทรศัพท์ที่มีผู้เช่า	25,581 เลขหมาย
จำนวนพระภิกษุ / สามเณร	328 / 6 รูป	จำนวนเนื้อที่ป่าไม้	1,143.51 ตร.กม.
จำนวนผู้แทนราษฎร	5 คน	ทรัพยากร	ดินขาว หินแกรนิต เซรามิก
จำนวนโรงแรม / ห้องพัก	60 / 2,576 แห่ง / ห้อง	พืชที่สำคัญ	ข้าวนาปี ข้าวนาปรัง เงาะ ปาล์มน้ำมัน มังคุด ขางพารา ลองกอง
จำนวนโรงพยาบาล / สถานีอนามัย	14 / 112 แห่ง	อาชีพที่สำคัญ	ทำนา ทำสวนยางพารา ทำสวนมะพร้าว ทำสวนผลไม้ ประมง
จำนวนคลินิก	43 แห่ง	สถานที่ที่น่าสนใจ	พระพุทธทักษิณมิ่งมงคล พระตำหนักทักษิณราชนิเวศน์ น้ำตกสิรินธร
จำนวนธนาคารพาณิชย์	20 แห่ง		ด่านชายแดนไทย-มาเลเซีย หาดนราทัศน์ เขาดันหยง น้ำตกปาโจ

ข้อมูลพื้นฐาน

รหัส	อำเภอ	จำนวน				ระยะทาง		จำนวน เนื้อที่ (ตร.กม.)	จำนวนประชากร			จำนวน ครัวเรือน ประกอบ อาชีพ การ เกษตร	เนื้อที่ ทำการเกษตร		ข้อมูลอุตสาหกรรม		
		ตำบล	หมู่บ้าน	อบต.	เทศบาล	จากที่ตั้ง จังหวัด ถึงที่ตั้ง อำเภอ (กม.)	รวม		ชาย	หญิง	เนื้อที่ (ไร่)		% ของเนื้อที่ จังหวัด	จำนวน		ทุน (ล้านบาท)	
														โรงงาน	แรงงาน (คน)		
(1)	(2)	(3)	(4)	(5)	(6)	(7)	(8)	(9)	(10)	(11)	(12)	(13)	(14)	(15)	(16)	(17)	
01	เมืองนราธิวาส	7	63	6	1	2	305.12	113,498	56,024	57,474	8,854	56,497.83	2.02	114	1,564	777,197,600	
02	ตากใบ	8	53	7	1	33	253.46	66,579	32,812	33,767	7,970	46,119.46	1.65	49	207	105,738,800	
03	บาเจาะ	6	43	6	2	28	171.17	49,038	24,224	24,814	6,710	58,073.06	2.08	33	109	7,642,016	
04	ช้างอ	6	40	6	1	14	200.52	42,243	20,846	21,397	6,017	33,500.41	1.20	36	205	330,192,572	
05	ระแงะ	7	56	7	2	22	435.58	86,274	42,279	43,995	11,247	80,570.44	2.88	48	324	97,537,129	
06	รือเสาะ	9	72	9	1	47	468.32	65,521	32,532	32,989	8,839	94,298.79	3.37	34	583	108,476,559	
07	ศรีสาคร	6	34	6	1	58	500.08	34,533	17,650	16,883	5,940	74,832.75	2.68	10	42	13,303,695	
08	แว้ง	6	46	6	2	76	347.27	49,863	24,789	25,074	6,617	71,795.59	2.57	23	144	47,623,240	
09	สุคีริน	5	41	5	1	120	512.97	23,531	12,191	11,340	4,281	84,601.14	3.02	10	36	8,549,000	
10	สุไหงโก - ลก	4	19	3	1	66	138.35	73,290	35,015	38,275	3,049	22,099.35	0.79	63	635	763,609,701	
11	สุไหงปาดี	6	50	6	1	50	372.64	53,276	26,452	26,824	7,475	56,683.40	2.03	16	115	63,627,101	
12	จะแนะ	4	31	4	-	28	607.23	33,485	17,042	16,443	6,134	83,382.32	2.98	17	197	49,186,200	
13	เจาะไอร้อง	3	33	3	-	31	162.72	36,940	18,511	18,429	6,061	55,154.99	1.97	11	48	8,034,451	
96	รวมทั้งจังหวัด	77	581	74	14	-	4,475.43	728,071	360,367	367,704	89,194	817,609.53	29.23	464	4,209	2,380,718,064	



0 5 10 15 20 กม.

จังหวัดนครพนม

สำนักงานสถิติจังหวัด

ภาคกลาง

จังหวัด	สถิติจังหวัด / ที่ตั้ง	โทรศัพท์	โทรสาร	e-mail address
1. สมุทรปราการ	นายจำลอง เก่งตรง อาคารศูนย์เบญจบุรพาสุวรรณภูมิ ชั้น 3 ถ.สุขุมวิท ต.บางปี่ใหม่ อ.เมือง 10280	0 2323 2110-1 ต่อ 12,13,14	0 2323 2110-1 ต่อ 15	smparkan@nso.go.th
2. นนทบุรี	นายนิราศ อะมีน ศาลากลางจังหวัด อ.เมือง 11000	0 2580 0720	0 2580 0749	nontburi@nso.go.th
3. ปทุมธานี	นางปิยะนุช สุเมธ ศาลากลางจังหวัดปทุมธานี ชั้น 2 ถ.ปทุม-สามโลก อ.เมือง 12000	0 2581 6772	0 2581 7156	pthani@nso.go.th
4. พระนครศรีอยุธยา	นายปานชัย สุทธางกูร ศาลากลางจังหวัด ถนนสายเอเชีย อ.เมือง 13000	03533 6585	0 3533 6584	ayuttaya@nso.go.th
5. อ่างทอง	นายพินิจ กัลยาณมณีกร ศาลากลางจังหวัดหลังใหม่ ถ.เทศบาล 1 อ.เมือง 14000	0 3561 1254	0 3562 0050	angthong@nso.go.th
6. ลพบุรี	นางจิรพา กุลชาติวิชิต ศาลากลางจังหวัดลพบุรี ชั้น 3 ต.ทะเลชุบศร อ.เมือง 15000	0 3677 0130	0 3677 0138	lopburi@nso.go.th
7. สิงห์บุรี	นางอาทิตย์ยา ยิ่งสูง ศาลากลางจังหวัด อ.เมือง 16000	0 3650 7191	0 3650 7192	singburi@nso.go.th
8. ชัยนาท	นางสาวรัชนี วงศ์รัชคนันท์ ศาลากลางจังหวัดหลังใหม่ ชั้น 4 อ.เมือง 17000	0 5641 1663	0 5641 3037	chainat@nso.go.th
9. สระบุรี	นายประทีป ขวัญพร้อม อาคารองค์การบริหารส่วนจังหวัดหลังเก่า ชั้น 3 ถ.พิชัยณรงค์สงคราม อ.เมือง 18000	0 3621 1618	0 3621 2528	saraburi@nso.go.th
10. ชลบุรี	นางณัฐฐิษา นาคสมบุญ อาคารศาลาประชาคม "รวมใจชน" ชลบุรี ชั้น 4 ถ.ท่าหน้า อ.เมือง 20000	0 3879 1895	0 3828 2152	chonburi@nso.go.th
11. ระยอง	นายบริสุทธิ์ ธีรวิวรรณ อาคารศูนย์ราชการ ชั้น 2 ถ.สุขุมวิท อ.เมือง 21150	0 3869 4057	0 3869 4056	rayong@nso.go.th
12. จันทบุรี	นางสาวดวงเพ็ญ งามชนะ ศาลากลางจังหวัด อาคาร 2 ชั้น 2 อ.เมือง 22000	0 3931 1510	0 3933 0122	chtburi@nso.go.th
13. ตราด	นางสาววรรณดี กลิ่นเจริญ ศาลากลางจังหวัด ชั้น 2 ต.บางพระ อ.เมือง 23000	0 3951 1262	0 3951 2862	trat@nso.go.th
14. ฉะเชิงเทรา	นางศรีฟ้า คุ้มวงศ์ดี ศาลากลางจังหวัดหลังเก่า ชั้น 2 อ.เมือง 24000	0 3851 1009	0 3851 6104	chchsao@nso.go.th
15. ปราจีนบุรี	นายชาติชาย นันทิทรรก ศาลากลางจังหวัดหลังใหม่ ชั้น 1 อ.เมือง 25230	0 3745 4060	0 3745 4061	pchburi@nso.go.th
16. นครนายก	นางสุทิน โรจนปิยวงศ์ ศาลากลางจังหวัดหลังเดิม ชั้น 2 ถ.สุวรรณศร อ.เมือง 26000	0 3731 1259	0 3731 1234	nknayok@nso.go.th
17. สระแก้ว	นางทัศนีย์ เพ็ญแสง ศาลากลางจังหวัดหลังใหม่ อ.เมือง 27000	0 3742 5064	0 3742 5065	sakaeo@nso.go.th
18. ราชบุรี	นางกาญจนา ฐิตสารโร 206/3-4 ถ.รถไฟ ต.หน้าเมือง อ.เมือง 70000	0 3233 7404	0 3232 2354	ratburi@nso.go.th
19. กาญจนบุรี	นางอรทัยญา หุ่นดี ศาลากลางจังหวัดหลังใหม่ ชั้น 5 อ.เมือง 71000	0 3451 2996	0 3451 5109	kcnburi@nso.go.th
20. สุพรรณบุรี	นางสาวประเทือง ตีตพิณ ศาลากลางจังหวัดหลังใหม่ ชั้น 3 ถ.สุพรรณบุรี-ชัยนาท ต.สนามชัย อ.เมือง 72000	0 3553 5421	0 3553 5422	suphan@nso.go.th
21. นครปฐม	นายอมรรัตน์ สุวรรณวงศ์ 95-97 ถ.หน้าพระ ต.ห้วยจรเข้ อ.เมือง 73000	0 3424 1683	0 3425 8424	nkpathom@nso.go.th
22. สมุทรสาคร	นางสาวสุกัญญา เขยแสง ศาลากลางจังหวัดหลังเก่า ชั้น 2 ถ.เศรษฐกิจ 1 ต.มหาชัย อ.เมือง 74000	0 3441 2601	0 3442 2072	smsakhon@nso.go.th
23. สมุทรสงคราม	นายคงณัฐ เล็กเจริญ ศาลากลางจังหวัดหลังเก่า ชั้น 2 ต.แม่กลอง อ.เมือง 75000	0 3471 1001	03471 4990	smskhram@nso.go.th
24. เพชรบุรี	นายสถิตย์ กระต่ายอินทร์ ศาลากลางจังหวัด อ.เมือง 76000	0 3242 5300	0 3242 4104	phetburi@nso.go.th
25. ประจวบคีรีขันธ์	นางพรรณทิพา เล่าหะทองทิพย์ ศาลากลางจังหวัดหลังใหม่ ชั้น 4 อ.เมือง 77000	0 3261 1310	0 3261 1435	pchkhan@nso.go.th

ภาคเหนือ

จังหวัด	สถิติจังหวัด / ที่ตั้ง	โทรศัพท์	โทรสาร	e-mail address
1. เชียงใหม่	นายไพโรจน์ บุญลือ ศูนย์ราชการจังหวัด ถ.โชตนา อ.เมือง 50300	0 5311 2492 ต่อ 15	0 5311 2493	chmai@nso.go.th
2. ลำพูน	นางกนกพร ฐิตารมย์ 81/2 ถ.ลำพูน-ป่าซาง ต.ต้นธง อ.เมือง 51000	0 5353 4363	0 5351 1171	lamphun@nso.go.th
3. ลำปาง	นายวิชัย ประทีปพิทย์ ศาลากลางจังหวัด ชั้น 2 ถ.วชิราวุธดำเนิน ต.พระบาท อ.เมือง 52000	0 5426 5066	0 5426 5161	lampang@nso.go.th
4. อุตรดิตถ์	นายเกษม เจริญ ศาลากลางจังหวัดหลังใหม่ ชั้น 3 ถ.ประชานิมิต ต.ท่าอิฐ อ.เมือง 53000	0 5541 1936	0 5541 2895	utradit@nso.go.th
5. แพร่	นางสาวรุ่งฤดี พัฒนชัยวิทย์ ศาลากลางจังหวัดหลังใหม่ ชั้น 4 อ.เมือง 54000	0 5451 1234	0 5451 1711	phrae@nso.go.th
6. น่าน	นายวรยศ โคมารขุน อาคารสำนักงานสถิติจังหวัดน่าน 508 ถ.สุมนทวาราช ต.โนนเวียง อ.เมือง 55000	0 5471 0910	0 5471 0160	nan@nso.go.th
7. พะเยา	นายสุชุม รัตนจินดา ศาลากลางจังหวัดหลังใหม่ ชั้น 1 อ.เมือง 56000	0 5444 9620	0 5444 9621	phayao@nso.go.th
8. เชียงราย	นางศิริวรรณ บุนนาค ศาลากลางจังหวัด ชั้น 1 ถ.แม่ฟ้าหลวง ต.ริมกก อ.เมือง 57100	0 5317 7361	0 5374 4224	chrai@nso.go.th
9. แม่ฮ่องสอน	นายอศุขย์ บรรจงจัด ศาลากลางจังหวัดหลังใหม่ อ.เมือง 58000	0 5361 1293	0 5361 1188	maehson@nso.go.th
10. นครสวรรค์	นางสาวนิตยา จุ้ยศิริ ศาลากลางจังหวัดหลังใหม่ ชั้น 4 อ.เมือง 60000	0 5680 3579	0 5680 3580	nksawan@nso.go.th
11. อุทัยธานี	นายอำพล จูมั่งมอ ศาลากลางจังหวัดหลังใหม่ ชั้น 3 ถ.ศรีอุทัย ต.อุทัยใหม่ อ.เมือง 61000	0 5651 1312	0 5651 3051	uthai@nso.go.th
12. กำแพงเพชร	นางนวลจันทร์ เมืองแสงธรรม ศาลากลางจังหวัดหลังใหม่ ถ.กำแพงเพชร-สุโขทัย กม.9 ต.หนองปลิง อ.เมือง 62000	0 5570 5009	0 5570 5010	kpphet@nso.go.th
13. ตาก	นายสัณชัย ลิ้มนิวัตกุล ศาลากลางจังหวัดหลังเดิม ชั้น 2 อ.เมือง 63000	0 5551 1298	0 5551 2705	tak@nso.go.th
14. สุโขทัย	นางสาวอัจฉรา จุ้ยมา ศาลากลางจังหวัดหลังใหม่ ชั้น 4 อ.เมือง 64000	0 5561 0939	0 5561 1793	skhothai@nso.go.th
15. พิชัยโลก	นายกิตติศักดิ์ โทศรี ศาลากลางจังหวัดหลังใหม่ ชั้น 6 อ.เมือง 65000	0 5525 1943	0 5524 2038	psnulok@nso.go.th
16. พิจิตร	นางกณิศา คชเสนีย์ ศาลากลางจังหวัดหลังใหม่ ชั้น 2 ถ.พิจิตร-ตะพานหิน ต.ท่าหลวง อ.เมือง 66000	0 5661 1085	0 5661 3665	phichit@nos.go.th
17. เพชรบูรณ์	นายชาวลิต ทองมาก ศาลากลางจังหวัดหลังใหม่ ชั้น 4 ถ.สระบุรีหล่มสัก ต. สะเดียง อ. เมือง 67000	0 5672 9773	0 5672 9774	phchabun@nso.go.th

ภาคตะวันออกเฉียงเหนือ

จังหวัด	สถิติจังหวัด / ที่ตั้ง	โทรศัพท์	โทรสาร	e-mail address
1. นครราชสีมา	นางสาววันเพ็ญ พูลวงษ์ ศาลากลางจังหวัด ชั้น 3 ถ.มหาไทย อ.เมือง 30000	0 4424 2985	0 4425 6406	nkrat@nso.go.th
2. บุรีรัมย์	นางสายจิต ขุทรานนท์ ศาลากลางจังหวัด อ.เมือง 31000	0 4461 1742	0 4461 4904	buriram@nso.go.th
3. สุรินทร์	นางชัยชนก ฌ ระนอง 2/5-6 ถ. ศิริรัฐ ต. ในเมือง อ. เมือง 32000	0 4451 1931	0 4451 6062	surin@nso.go.th
4. ศรีสะเกษ	นายจตุรชัย เสียงสนั่น ศาลากลางอาคารใหม่ ชั้น 2 ถ.เทพา อ.เมือง 33000	0 4561 2754	0 4561 1995	sisaket@nso.go.th
5. อุบลราชธานี	นายฉัฐวัฒน์ กาญจน์ธนภัทร 146/1-2 ถ. อุปลีสาน อ.เมือง 34000	0 4525 4718	0 4524 3811	ubon@nso.go.th
6. ยโสธร	นายวัชรินทร์ เจริญประไพ ศาลากลางจังหวัดหลังใหม่ ชั้น 5 อ.เมือง 35000	0 4571 2703	0 4571 3059	yasothon@nso.go.th
7. ชัยภูมิ	นางสาวพรทิพย์ สมวงศ์ ศาลากลางจังหวัดหลังใหม่ ชั้น 5 อ.เมือง 36000	0 4481 1810	0 4482 2507	chyaphum@nso.go.th
8. อำนาจเจริญ	นางจิราภรณ์ สุนทรานนท์ ศูนย์ราชการ ศาลากลางจังหวัด ชั้น 3 ถ.ชยางกูร ต.โนนหนามแท่ง อ.เมือง 37000	0 4552 3040	0 4552 3120	amnatchr@nso.go.th

ภาคตะวันออกเฉียงเหนือ (ต่อ)

จังหวัด	สถิติจังหวัด / ที่ตั้ง	โทรศัพท์	โทรสาร	e-mail address
9. หนองบัวลำภู	นายนิรัตน์ รวดเรียว ศาลากลางจังหวัด ชั้น 2 อ.เมือง 39000	0 4231 2762	0 4231 2763	nblamphu@nso.go.th
10. ขอนแก่น	นางชัญญลักษณ์ สุรินทร์เสรี ศาลากลางจังหวัด อ.เมือง 40000	0 4324 6639	0 4324 6183	khkaen@nso.go.th
11. อุดรธานี	นายประภัทร ประพันธ์พจน์ ศาลากลางจังหวัดหลังใหม่ ชั้น 7 อ.เมือง 41000	0 4222 2466	0 4224 0967	udon@nso.go.th
12. เลย	นายจิรพล รอดบาง ศาลากลางจังหวัดหลังใหม่ ชั้น 4 อ.เมือง 42000	0 4281 1162	0 4281 3070	loei@nso.go.th
13. หนองคาย	นายพิพัฒน์ เพ็ชรกระจ่าง ศาลากลางจังหวัดหลังใหม่ ชั้น 3 อ.เมือง 43000	0 4241 1068	0 4242 2847	nongkhai@nso.go.th
14. มหาสารคาม	นางสาวจรรยา จันทร์เฉลิม ศาลากลางจังหวัดหลังใหม่ ชั้น 3 อ.เมือง 44000	0 4377 7446	0 4377 7119	sarakham@nso.go.th
15. ร้อยเอ็ด	นายจรูฬ วรวิทย์กิจ ศาลากลางจังหวัดหลังเก่า ชั้น 3 อ.เมือง 45000	0 4351 1280	0 4351 5407	roieta@nso.go.th
16. กาฬสินธุ์	นายบุญเลิศ สุวรรณรัตน์ ศาลากลางจังหวัด ชั้น 3 อ.เมือง 46000	0 4381 1747	0 4381 2051	kalasin@nso.go.th
17. สกลนคร	นายสุรียัน จันทร์นคร ศาลากลางจังหวัดหลังเดิม ชั้น 2 อ.เมือง 47000	0 4271 1200	0 4271 4955	sakonnk@nso.go.th
18. นครพนม	นางสาวบุตรีจันทร์ ห่านศรีวิจิตร ศาลากลางจังหวัดหลังใหม่ ชั้น 4 อ.อภิบาลัญญา อ.เมือง 48000	0 4251 1206	0 4251 3284	nkphanom@nso.go.th
19. มุกดาหาร	นายชาญชัย สุขสุวรรณ ศาลากลางจังหวัดหลังใหม่ ชั้น 2 อ.เมือง 49000	0 4261 1558	0 4261 3039	mukdahan@nso.go.th

ภาคใต้

จังหวัด	สถิติจังหวัด / ที่ตั้ง	โทรศัพท์	โทรสาร	e-mail address
1. นครศรีธรรมราช	นายเจษฎา สมานธิ ศาลากลางจังหวัดหลังใหม่ ชั้น 5 ต.ในเมือง อ.เมือง 80000	0 7534 8091	0 7535 6452	nksitham@nso.go.th
2. กระบี่	นางอรอนงค์ พัฒนสุขชัย 464/5-6 อ.คูตรกิจ ต.กระบี่ใหญ่ อ.เมือง 81000	0 7566 3910	0 7566 3911	krabi@nso.go.th
3. พังงา	นายประพันธ์ เอี่ยมประสิทธิ์ 92/50-51 อ.สิริราษฎร์ ต.ท้ายช้าง อ.เมือง 82000	0 7641 3231	0 7641 1324	phangnga@nso.go.th
4.ภูเก็ต	นายชุตติชาติ บุญวิทย์ 156/41-42 อ.พังงา ต.ตลาดใหญ่ อ.เมือง 83000	0 7621 1594	0 7622 0500	phuket@nso.go.th
5. สุราษฎร์ธานี	นางพรทิพย์ โพธิ์ครูประเสริฐ อาคารสำนักงานส่วนราชการ ชั้น 3 อ.ดอนนาก อ.เมือง 84000	0 7727 2580	0 7728 3045	surat@nso.go.th
6. ระนอง	นางสาวจิรภา วราดุล 4/50 หมู่ 1 อ.เพชรเกษม ต.บางรีน อ.เมือง 85000	0 7781 1476	0 7782 3259	ranong@nso.go.th
7. ชุมพร	นางพันทิพา วิเชียรเกื้อ ศาลากลางจังหวัดหลังใหม่ ชั้น 1 อ.ไทรบุรี ต.นาชะอัง อ.เมือง 86000	0 7751 1701	0 7750 3665	chumphon@nso.go.th
8. สงขลา	นายวิโรจน์ เลื่อนราม ศาลากลางจังหวัดหลังเก่า ชั้น 2 อ.ราชดำเนิน อ.เมือง 90000	0 7431 1558	0 7431 1558 ต่อ 15	songkhla@nso.go.th
9. สตูล	นางละอองดาว ยุทธบรรดล ศาลากลางจังหวัดหลังใหม่ ชั้น 2 อ.เมือง 91000	0 7471 1161 0 7472 1030	0 7471 1616	satun@nso.go.th
10. ตรัง	นายสุวิทย์ ใจอารีย์ ศาลากลางจังหวัดหลังใหม่ ชั้น 4 อ.พัทลุง อ.เมือง 92000	0 7521 8376	0 7521 4104	trang@nso.go.th
11. พัทลุง	นายสมจิต รัตนพันธ์ ศาลากลางจังหวัดหลังเก่า ชั้น 1 ต.คูหาสวรรค์ อ.เมือง 93000	0 7461 3181	0 7461 1271	phatlung@nso.go.th
12. ปัตตานี	นายจำลอง เดชศรีตระการ ศาลากลางจังหวัด ชั้น 2 อ.เมือง 94000	0 7334 9443	0 7333 1084	pattani@nso.go.th
13. ยะลา	นางกอดีเยาะ ชีตะ ศาลากลางจังหวัดอาคาร 1 ชั้น 1 อ.สุขยางค์ ต.สะเตง อ.เมือง 95000	0 7321 2703 0 7320 3701	0 7322 2012	yala@nso.go.th
14. นราธิวาส	นางนุรไอนี สุลเต็น ศาลากลางจังหวัดหลังใหม่ ชั้น 4 อ.ศูนย์ราชการ ต.โลกเคียน อ.เมือง 96000	0 7364 2624	0 7364 2624 ต่อ 18	naratwat@nso.go.th



สำนักงานสถิติแห่งชาติ

ศูนย์ราชการเฉลิมพระเกียรติ 80 พรรษา อาคาร B ชั้น 1-4
ถนนแจ้งวัฒนะ แขวงทุ่งสองห้อง เขตหลักสี่ กรุงเทพฯ 10210
โทรศัพท์ 0 2142 1234 โทรสาร 0 2143 8131

<http://www.nso.go.th>

